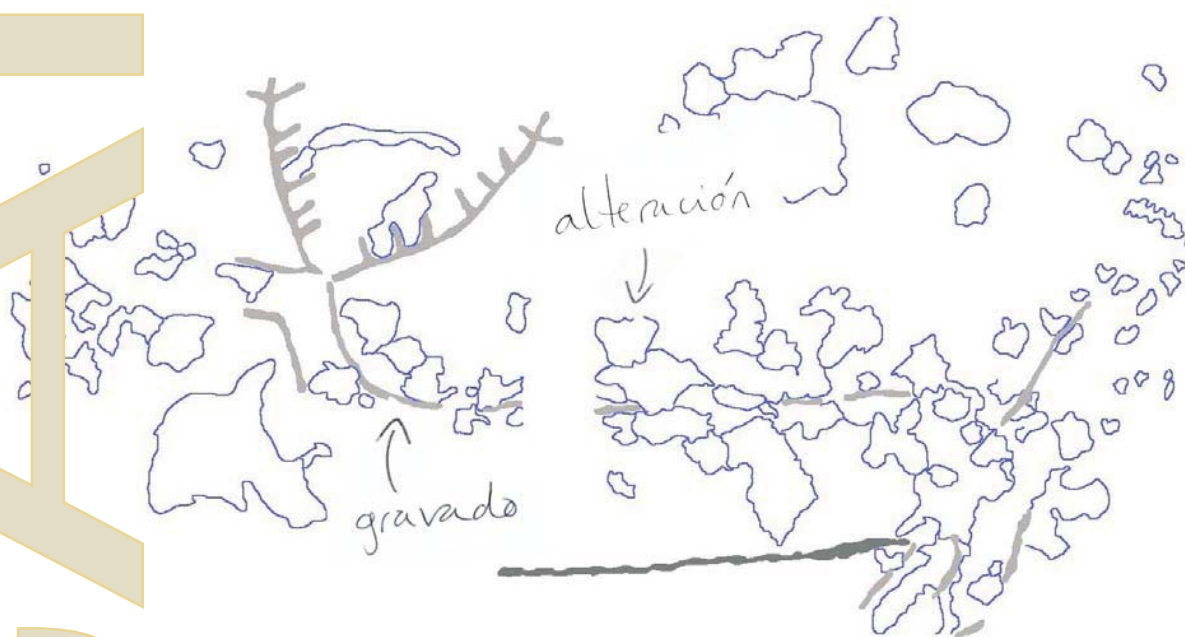


Yolanda Seoane-Veiga

Avaliación do patrimonio cultural nas áreas afectadas polos incendios forestais do ano 2006: Campo Lameiro e Cotobade



ace professional
practices &
public outreach



Santiago de Compostela 2011



CSIC
CONSEJO SUPERIOR DE INVESTIGACIONES CIENTÍFICAS

CAPA 29

Cadernos de Arqueoloxía e Patrimonio

Avaliación do patrimonio cultural nas áreas afectadas polos incendios forestais do ano 2006: Campo Lameiro e Cotobade

Yolanda Seoane-Veiga



This publication has been produced with the support of the European Commission, through the Culture 2007-2013 Programme, in the framework of the ACE project "Archaeology in Contemporary Europe. Professional Practices and Public Outreach"



CSIC

Laboratorio de Patrimonio
Consejo Superior de Investigaciones Científicas

Data de edición: xuño 2011

CAPA 29

Cadernos de Arqueoloxía e Patrimonio

Consello de Redacción

César Parcero-Oubiña, LaPa - CSIC (director)
David Barreiro, LaPa - CSIC (secretario)
Yolanda Álvarez González, Terra Arqueos S.L.
Lois Armada, LaPa - CSIC
María Luz Endere, Universidad Nacional del Centro de la Provincia de Buenos Aires - UNICEN
Silvia Fernández Cacho, Instituto Andaluz de Patrimonio
César González-Pérez, LaPa - CSIC
Ignasi Grau Mira, Universidad de Alicante
Pilar Prieto, Universidade de Santiago de Compostela

Consello Asesor

Jesús Bermúdez Sánchez, Comunidad de Madrid
Rebeca Blanco-Rotea, LaPa – CSIC
Manuela Costa-Casais, LaPa – CSIC
Fidel Méndez Fernández, Past S.L.N.E.
Maria Conceição Lopes, CEAUCP, Universidade de Coimbra
Elías López-Romero, LaPa – CSIC
Dorothy Noyes, The Ohio State University
Eugenio Rodríguez Puentes, Xunta de Galicia

Edita

Laboratorio de Patrimonio (LaPa)
Consejo Superior de Investigaciones Científicas (CSIC)

Enderezo de contacto

Instituto de Estudos Galegos Padre Sarmiento
San Roque, 2
15704 Santiago de Compostela

Teléfono +34 981 547053
Fax +34 981 547104

E-mail lapa@iegps.csic.es
Web www.iegps.csic.es/lapa

Depósito Legal: C 1676-2011

ISSN: 1579-5349

TÁBOA DE CONTIDO

Introdución	5
Metodoloxía	6
Avaliación dos danos.....	6
Estratexias de prospección: conceptos básicos	7
Resultados	7
Zonas prospectadas: entidades de novo achado	7
Campo Lameiro	8
Cotobade	8
Avaliación xeral dos efectos dos incendios forestais	9
Sitios arqueolóxicos e etnográficos avaliados	9
Grao de afección dos sitios arqueolóxicos avaliados.....	10
Mámoas.....	10
Castros	11
Petróglifos	11
Outros	12
Grao de afección dos elementos etnográficos avaliados	12
Medidas correctoras propostas	13
Castros.....	13
Petróglifos	13
Mámoas	13
Etnográficos	13
Valoración final	14
Bibliografía	14
Táboas	15
Figuras	21
ANEXO 1: Cartografía	29
ANEXO 2: Catálogo de fichas	49

Ficha Técnica

Dirección do proxecto

Yolanda Seoane Veiga

Responsable científico

Felipe Criado Boado

Equipo técnico

Manuel Santos Estévez, Teresa Espejo
Guardiola, Fernando Quintas González e
Paula Ballesteros Arias.

Datas de actuación

Novembro 2006

Delineación e aparato gráfico

Anxo Rodríguez Paz e Yolanda Seoane Veiga

Fotografía

Equipo de Campo

Tratamento da información

Matilde Millán Lence

referencias administrativas

Traballo arqueolóxico autorizado pola Dirección Xeral de Patrimonio Cultural (Consellería de Cultura e Deporte) segundo Resolución de 30 de outubro de 2006.

Chave de Expediente Administrativo: CJ 102A
2006/600-0

financiamento

Financiamento do proxecto: Dirección Xeral de Patrimonio Cultural

Financiamento da edición: Laboratorio de Patrimonio

CAPA 29

Avaliación do patrimonio cultural nas áreas afectadas polos incendios forestais do ano 2006: Campo Lameiro e Cotobade

Yolanda Seoane-Veiga

Laboratorio de Patrimonio

Consejo Superior de Investigaciones Científicas

Primeira edición

Resumo

O presente texto correspóndese coa memoria técnica derivada dos traballos de avaliación dos danos provocados polos incendios forestais do ano 2006 sobre o patrimonio cultural nos concellos de Campo Lameiro e Cotobade (Pontevedra). Preséntanse as diferentes accións a desenvolver, a metodoloxía empregada e os resultados do proxecto. Acompáñase a información textual cun aparato gráfico para a súa axeitada comprensión: cartografía coa de delimitación das áreas afectadas polos incendios, xacementos, elementos etnográficos e áreas prospectadas (Anexo 1) e fichas individualizadas para cada xacemento (Anexo 2).

Abstract

The following text belongs to a technical report derived from the assessment works of several fires that took place in the forests of Campo Lameiro and Cotobade (Pontevedra) in 2006 and upon their cultural heritage. Some of the measures to be taken are presented here, as well as the methodology that was applied and the project results. There is a graphical part, along with the written information, as to acquire a better understanding: maps with the boundaries of the areas affected by the fires; archaeological sites; ethnographical elements; prospected areas (Appendix 1) and individualized files to each archaeological site (Appendix 2).

Palabras Chave

Avaliación patrimonial. Incendios Forestais. Prospección arqueolóxica superficial. Entidades arqueolóxicas. Arte Rupestre. Entidades etnográficas.. Medidas preventivas.

Keywords

Heritage Evaluation. Forest-fires. Archaeological survey. Archaeological entities. Rock Art. Ethnographic entities. Mitigation strategies.

INTRODUCCIÓN

A revisión do patrimonio cultural (en especial o arqueolóxico) á que nos referimos neste traballo veu motivada pola necesidade, explicitada pola Dirección Xeral de Patrimonio Cultural (Consellería de Cultura e Deporte), de avaliar os danos ocasionados pola vaga de lumes forestais do verán de 2006 na zona do **Val Medio do Río Lérez** (Pontevedra), así como polas labores de extinción (gabias, devasas, accesos, etc.) desenvolvidas naquel momento.

En concreto, este proxecto corresponde aos concellos de Cotobade e Campo Lameiro, na zona central da área, unha das máis afectadas e tamén unha das máis ricas en canto a patrimonio arqueolóxico (especialmente arte rupestre). A área en cuestión ocupa unha superficie dunhas 7.000 hectáreas.

Os **obxectivos** do traballo, tal e como se recolle no documento emitido a tal efecto pola devandita Dirección Xeral, foron tres:

1º Coñecer o número de elementos do Patrimonio Cultural afectados polo lume ou polos traballos para a súa extinción (devasas, accesos, gabias, etc), así coma o grao de intensidade da afección.

2º Localizar e identificar novos elementos do patrimonio cultural nas áreas afectadas polos incendios forestais.

3º Establecer medidas de protección para evitar o avance das afeccións provocadas polos incendios así como para previr aquelas que puideran ser ocasionadas polos traballos de reforestación e revexetación que serán levados a cabo nun futuro inmediato nas zonas afectadas.

A área de estudo localízase nas terras prelitorais da provincia de Pontevedra (Figura 1), concretamente no conxunto de serras próximas á costa das Rías Baixas e que exercen de transición coas comarcas interiores. O relevo é en xeral abrupto, de altitudes absolutas non moi importantes (por debaixo de 600 m.s.n.m.) pero de fortes pendentes e certa escaseza de superficies chans.

O elemento fisiográfico máis determinante é, sen dúbida, o río Lérez, que cruza a zona a través de acentuados meandros e que desemboca na ría de Pontevedra. O río Lérez discorre notablemente encaixado, formando un profundo canón con escarpes laterais que superan, nalgún caso, os 100 metros de desnivel. De xeito semellante os pequenos regatos tributarios do Lérez péchanse en cursos igualmente encaixados, aínda que de menor entidade. Cara ao norte ábrese a zona de relevo máis suave, sobre a que se asenta a maior parte da poboación e núcleos habitados do concello de Campo Lameiro; esta zona aparece pechada por sucesivas liñas divisorias de auga, que a illan respecto doutras áreas vinculadas a unidades fisiográficas diferentes. Ao sur, porén, as pendentes a partir do Lérez son moito máis fortes, o que fai que as terras ocupadas se limiten a unha estreita banda localizada a media ladeira ou ben ás zonas superiores da liña de montes.

METODOLOXÍA

Para acadar os obxectivos sinalados realizáronse os seguintes traballos:

1. **Avaliación dos danos sobre o patrimonio cultural:** mediante *prospección arqueolóxica* das áreas afectadas, tanto máis intensiva nas zonas onde se localizaron elementos arqueolóxicos ou nas áreas susceptibles de albergalos. Recolleuse información de cada un dos elementos cara á súa avaliación.
2. **Localización e inventario de novos elementos do patrimonio cultural:** mediante *prospección arqueolóxica* documentáronse todas aquelas entidades patrimoniais, non catalogadas até momento, que apareceron no decurso do traballo de prospección.
3. **Asesoramento arqueolóxico:** na documentación final recolleuse un *plan de medidas protectoras* orientado a evitar que as labores de tala, reforestación e revexetación ocasionen danos sobre o patrimonio cultural. As devanditas medidas están incluídas en cada unha das fichas de cada sitio do inventario que se achega neste traballo

Avaliación dos danos

A avaliación dos danos levouse a cabo en todos os elementos arqueolóxicos e etnográficos que se atopaban dentro da área afectada polos incendios (Figura 1). Atendeuse tanto ás entidades xa catalogadas como ás de novo achado, dándolle prioridade a aqueles elementos máis susceptibles de sufrir danos.

Con este fin, cubriuse para cada entidade unha ficha de diagnose que abrangue a seguinte información:

- **Información Xeral,** neste campo preténdese recoller unha serie de datos xerais (situación, localización, accesos) para a correcta situación espacial e arqueolóxica do sitio.
- **Descrición do elemento,** refírese á descrición física do elemento así como á súa ubicación cronolóxica e tipolóxica.
- **Valoración patrimonial.** Neste apartado descríbense as alteracións producidas directa ou indirectamente (tarefas de extinción) polo lume nos elementos avaliados. Neste campo tamén se fai referencia á área de diagnóstico, advertindo se esta é total ou parcial, é dicir se foi avaliado o elemento no seu conxunto ou algunha das súas partes quedou sen revisar. Así mesmo, reflectírase o grado de alteración do elemento arqueolóxico ou etnográfico provocado polos incendios dentro dunha escala do 1 ao 5 (1-nulo, 2-baixo, 3-medio, 4-alto, 5-moi alto). As afeccións que consideramos de grao baixo son aquelas que afectan total ou parcialmente ao elemento pero non lle causan danos estruturais. As afeccións de grao medio, son aquelas que afectan parcial e periféricamente a unha parte do elemento podendo causar danos estruturais que non afectan á súa integridade. Considéranse de grao alto

ou moi alto, cando estes danos son estruturais e permanentes e afectan parcial (grao alto) ou total mente (grao moi alto) á integridade do elemento. Na páxina 13 deste traballo descríbense máis detalladamente estes graos de afección para o caso concreto da arte rupestre.

- **Cautelas recomendadas.** Neste campo valóranse dous tipos de actuacións correctoras distintas, primeiramente aquelas destinadas a paliar as alteracións que xa se produciron, co fin de que non xeren un maior deterioro ou a perda total do elemento avaliado. E por outro lado, aquelas que pretendían previr danos futuros como os que puideran provocar as tarefas de reforestación, a revexetación ou a tala de árbores.

As medidas a tomar foron de varios tipos (directas, relacionadas co ecosistema e relacionadas coas visitas.) e están baseadas nas actuacións que se propoñen para a protección da arte rupestre galega en Carrera (1996: 103).

As medidas **directas**, son as que afectan estritamente ao elemento arqueolóxico ou etnográfico, trátase de actuacións de limpeza, tapado, consolidación, etc., así como o balizado, que é proposto en case todos os casos debido á alta posibilidade de reforestación e revexetación das zonas afectadas. A estas medidas daráselles prioridade segundo o nivel de afectación do elemento, isto é, no caso de que teña un grao de afección alto estas medidas serán imprescindibles, sendo necesarias no caso de que o elemento teña un grao de alteración medio e só aconsellables cando se trata dun nivel de afección baixo. Tamén a necesidade de balizado será distinta en cada caso, é dicir, será imprescindible naqueles casos nos que o elemento avaliado teña, pola súa situación ou fisionomía, unha alta posibilidade de ser afectado por maquinaria pesada ou lixeira nas tarefas de reforestación ou revexetación (p.ex. un petróglifo a ras de chan).

As actuacións **relacionadas co ecosistema**, son aquelas que afectan ás condicións do contorno do elemento etnográfico ou arqueolóxico e que minimizarán o risco de incendio mellorando así as súas condicións de conservación. Entre estas atópanse o roza da contorna ou o cambio do uso do solo, que é proposto naqueles casos de particular relevancia e excepcionalidade do elemento arqueolóxico ou etnográfico.

Finalmente, as **relacionadas coas visitas**, son aquelas realizadas para controlar, dirixir ou impedir o acceso do público ao elemento. Estas actuacións están destinadas maioritariamente á arte rupestre e refírense a aqueles casos nos que os xacementos están sinalizados e presentan algún dano producido polos incendios que pode ser agravado pola acción consciente ou inconsciente do home.

Ademais de completar esta ficha que acabamos de describir, fotografouse cada unha das entidades e tomouse o seu contorno con tecnoloxía GPS. No caso da arte rupestre, colléronse os límites de cada unha das rochas que compoñen a entidade arqueolóxica.

Estratexias de prospección: conceptos básicos

Os factores que orientaron a estratexia de prospección máis axeitada para este traballo concreto son tres (atópanse definidos en Amado e Barreiro 2004) : o **ámbito** (magnitude da área de estudo), a **intensidade** (que pode ser maior ou menor en función da estratexia seleccionada) e o **alcance** (que vén determinado pola conxunción dos dous factores anteriores).

De cara á caracterización das estratexias, un primeiro concepto metodolóxico que utilizamos é o de **intervalo**. Entendemos por tal a distancia que se establece entre os integrantes do equipo e a súa regularidade (se se manteñen equidistantes ou a distancia entre eles varía ostensiblemente).

En segundo lugar, utilizamos o concepto de **traxectoria**, entendendo por tal o sentido e a dirección do equipo de prospección, que pode ser *intencional* ou *sistemática*. No primeiro caso, a dirección do equipo vén dada pola súa intención de dirixirse nun determinado sentido, xeralmente co obxectivo de verificar determinadas entidades percibidas no terreo. No segundo caso, a dirección e o sentido son preestablecidos e manteñen unha regularidade sistemática.

Por último, para precisar a estratexia partimos da base de que contamos con **dous equipos de dúas persoas**, tal e como se especifica nun apartado anterior.

Combinando os distintos conceptos explicados ata o momento é posible distinguir de forma clarificadora en que aspectos difiren unhas estratexias doutras e, polo tanto, que características propias presentan. Para a formalización do sistema redefiniremos catro estratexias de prospección: extensiva, intensiva-selectiva, intensiva e de cobertura total (Amado et. al 2002: 93).

Na estratexia **extensiva**, o intervalo entre os integrantes do equipo é irrelevante (pode ser moi amplo ou pode ser inexistente) e a traxectoria resulta totalmente dirixida (cara a elementos xa documentados ou directamente recoñecibles na paisaxe). Esta estratexia foi aplicada naquelas zonas onde non existían noticias previas relativas á existencia de sitios arqueolóxicos. Esta estratexia tamén se levou a cabo en zonas que xa foran prospectadas polo noso equipo con anterioridade polo que a única finalidade que se perseguía e comprobar o estado de conservación dos sitios.

A estratexia **intensiva-selectiva**¹, supón un grao máis de intensidade respecto á extensiva, propiciado por un intervalo amplo (aínda que non é imprescindible a visibilidade entre os integrantes do equipo). A traxectoria é dirixida (cara determinados

elementos da paisaxe con posibilidades de ser ou albergar sitios arqueolóxicos de natureza visible). Foi aplicada en zonas afectadas polos incendios e que polas súas características formais, emprazamento ou ben por referencias puideran conter sitios arqueolóxicos, especialmente gravados rupestres.

Na prospección **intensiva**, o intervalo é restrinxido, xa que é imprescindible a intervisibilidade entre os integrantes do equipo ou, cando menos, o contacto permanente, non deixando unha separación superior a 30 m entre eles. A traxectoria, neste caso, deberá ser sistemática (non dirixida nin orientada a elementos perceptibles, senón regular) para abarcar visualmente a totalidade da superficie prospectada. Aplicouse especialmente en lugares que puideran albergar sitios arqueolóxicos non visibles, como por exemplo asentamentos da prehistoria recente.

A estratexia de **cobertura total** implica o máximo alcance, e céntrase naquelas áreas desprovistas de vexetación. O intervalo é moi restrinxido ou inexistente, a traxectoria pode ser sistemática ou dirixida pero, dada a súa alta intensidade, optar pola primeira supón un aumento considerable na inversión de tempo e recursos. Esta estratexia non foi aplicada no presente proxecto, xa que optamos por prospectar o maior número de zonas posibles e a estratexia de cobertura total restrinxiría considerablemente a cantidade de lugares a estudar.

RESULTADOS

Zonas prospectadas: entidades de novo achado

Os traballos centráronse, como xa dixemos, nas zonas máis susceptibles de albergar sitios arqueolóxicos, concretamente naquelas que xa contaban con elementos arqueolóxicos ou etnográficos inventariados pola Dirección Xeral de Patrimonio, naquelas nas que existían referencias non confirmadas sobre a presenza de entidades arqueolóxicas e naquelas que nunca foran prospectadas.

Debido á escasa dispoñibilidade de tempo a estratexia seguida na presente intervención foi a de primar certas áreas, en concreto, aquelas que puideran conter arte rupestre, por ser este o tipo de xacementos máis vulnerables á acción do lume.

Excluíronse na presente campaña zonas de gran altitude, xa que, aínda que poden albergar sitios arqueolóxicos, a súa densidade diminúe de forma significativa, especialmente a partir dos 600 m.s.n.m. Tampouco foron prospectadas zonas escarpadas, ao igual que no caso anterior, en ocasións estes lugares conteñen sitios arqueolóxicos, pero a súa presenza é moi pouco frecuente.

A extensión total revisada en ámbolos concellos é de 1.311.157 m², concretamente un total de 720.339 m² en Campo Lameiro e de 590.818 m² en Cotobade (Figura 2). O número de entidades de novo achado nestes dous concellos ascende a 28, trátase de **24 petróglifos** (Anexo 1: Mapas 153-71, 152-88 e 153-81), e **4 elementos etnográficos** (Anexo 1:

¹ O termo "intensiva-selectiva" foi acuñado por Méndez et. al, 1993.

Mapas 152-58 e 152-68) (Táboa 1). En canto a materiais en superficie, temos que mencionar o achado dun **conxunto cerámico** preto dun dos petróglifos de Illa Rociña (Anexo 1: Mapa 152-88), composto por catro fragmentos cuxa cronoloxía non podemos definir debido ao seu grao de rodamento.

A continuación pasamos a explicar polo miúdo cada unha das zonas prospectadas:

Campo Lameiro

Ademais das condicionantes descritas máis arriba, no concello de Campo Lameiro tívose en conta outro factor máis á hora de elixir as zonas a prospectar. Así pois, desbotáronse as zonas revisadas con anterioridade aos incendios e, máis concretamente, aquelas que foran prospectadas por este laboratorio na campaña do 2005², na cal se atoparon 62 novos sitios con arte rupestre nun total de 396 ha (Figura 2). Polo tanto, na presente intervención non se prospectaron zonas coma de A Bustarenga, Campo dos Osos, Chan da Carballeda e Laxe do Soutiño, posto que foran revisadas no 2005 por seren accesibles xa antes dos incendios.

- Os esforzos centráronse en primeiro lugar na parte oriental do Val de Campo Lameiro (dende a zona de Matabois até a da Trincheira) debido ás razóns que pasamos a explicar: é a área de Campo Lameiro cunha maior densidade de petróglifos (xunto coa zona de Paredes-Praderrei); é unha zona dedicada a repoboación e monte baixo que presentaba unha gran cantidade de vexetación, maioritariamente toxo, polo que, aínda que se tiveran feito varias prospeccións oficiais na zona³ había áreas totalmente inaccesibles que nunca foran prospectadas (Gallardo, parte W de A Trincheira, cruceiro de Chan da Abelleira, etc.); por último, debido a esta gran densidade de vexetación é a zona na que os incendios acadaron unha maior virulencia, e onde, por extensión, de haber novos petróglifos estarían máis danados, necesitando de actuacións con maior urxencia. Nesta parte oriental apareceron 19 novas entidades, o total das atopadas en Campo Lameiro nesta intervención. As zonas revisadas en dita parte oriental son as que seguen (Anexo 1: Mapa 153-71):

1. Pena Furada e Outeiro de Pan Trigo. Nesta zona revisáronse un total de 100.819 m², non se atopou ningunha nova entidade.

² *Traballos de prospección, documentación e rexistro de Arte Rupestre no Val Medio do Río Lérez* (CJ 102A 2005/421-0).

³ A primeira prospección sistemática oficial da que temos constancia é a do ano 1996 dentro do proxecto *Prospección Arqueolóxica dos petróglifos de Parada (Campo Lameiro)*-Grupo de investigación de Arqueoloxía da Paisaxe (actualmente Laboratorio de Patrimonio (LaPa) CSIC). A última prospección realizada na zona é do ano 2006, a cargo de Manuel Lestón.

2. Rozas Vellas e Chan da Lagoa, revisáronse 172.594 m² aparecendo 4 petróglifos novos.
3. As Canles, foron prospectados 15116 m² e atopáronse 4 petróglifos novos
4. Chan da Abelleira-A Trincheira, nesta zona revisáronse 146.816 m² e apareceron 9 petróglifos novos.
5. Pedra da Escaleira, prospectáronse 124.889 m² e foron atopados 3 petróglifos .
6. Gallardo, con 26165 m² revisados, nesta zona non se atoparon petróglifos a pesares da alta densidade de afloramentos graníticos.

- Por outro lado prospectouse unha pequena área (13745 m²) no lugar de **Río dos Fornos** (parroquia de S. Cristovo de Couso). Escolleuse esta zona xa que nela existen dous petróglifos (Río dos Fornos 1 - GA36007111 e Río de Fornos 2 - GA36007112) e está situada na parte máis setentrional do concello, unha das zonas nas que menos traballos de prospección se levaron a cabo (Mapa 153-51).
- Tamén se prospectou a zona de **Monte Acibal** (Sta. Mariña de Fragas), onde se atopa o túmulo que leva este mesmo nome, xunto coas dúas mámoas de Casa de María Méndez (GA36007021 e GA36007117). Eliximos esta zona xa que é a única área afectada de Campo Lameiro na que existen túmulos. A prospección fíxose en busca deste tipo de xacementos, porén non apareceron máis entidades que as xa catalogadas. A área prospectada neste caso foi de 55.360 m² (Anexo 1: Mapa 152-77)
- A última zona revisada no concello de Campo Lameiro foi a de **Alba Túnez** (Sta. Mariña de Fragas), máis concretamente a aba E onde se sitúa a Laxe de Alba Túnez (GA36007022). Esta parte do concello fora intensamente prospectada na campaña do 2005 (zona da Bustarenga e Campo dos Osos), porén, a vertente onde se atopa esta rocha era por aquel entón practicamente impenetrable debido á densa matogueira. A área prospectada tivo unha extensión de 64.835 m² e ,aínda que presenta afloramentos abundantes, non se atopou ningún gravado novo, (Anexo 1: Mapas 152-57 e 152-78)

Cotobade

A extensión das zonas prospectadas neste concello elévase a 590.818 m² , neste caso tamén se lle deu prioridade a aquelas zonas que non foran prospectadas no proxecto da catalogación oficial⁴ levada a cabo no ano 1996-1997 polo grupo de Investigación en Arqueoloxía da Paisaxe (actualmente Laboratorio de Patrimonio-CSIC).

O número de petróglifos atopados neste concello é de 5, tres deles están situados na zona de Fen-táns.

⁴ *Catalogación e delimitación planimétrica dos xacementos arqueolóxicos do concello de Cotobade (Pontevedra) 1996-1997.*

Como no caso anterior pasamos a describir cada unha das zonas revisadas.

- **Fentáns-Outeiro Morcego.** Administrativamente a zona pertence ao concello de Cotobade pero sitúase máis preto de Campo Lameiro, posto que está ubicada ao N do Río Lérez, na parte oriental do val, preto da zona da Trincheira (Mapa 153-71). Polo tanto comparte as características antes descritas para esta área, atopando unha concentración moi numerosa de arte rupestre nun entorno dominado por monte baixo, con zonas inaccesibles antes dos incendios do 2006. Hai que advertir que a braña de Fentáns é importante non só pola cantidade de gravados senón pola súa variedade e riqueza iconográfica, sendo unhas das zonas máis representativas no conxunto da arte rupestre galega.

Prospectáronse 35.208 m² e apareceron 3 novos petróglifos.

- **Tras a Rasa,** zona situada tamén ao N do Río Lérez (Mapas 153-71 e 153-81). A zona foi elixida posto que no Inventario Arqueolóxico da DXPC aparecía a referencia dun petróglifo (Tras a Rasa 2 - GA36007REF12), o cal foi localizado na presente campaña. Revisáronse un total de 26.165 m².
- **Illa Rociña,** sitúase na ladeira S do Río Lérez. Nesta zona existía un petróglifo catalogado (Illa Rociña - GA36012019) e apareceu moi preto deste outro novo. Foron prospectados 65.154 m² (Mapa 152-88). Neste lugar tamén apareceron catro cerámicas de adscripción indeterminada.
- **Coto Gondoriz** (S. Xurxo de Sacos), **A Lousa** (S. Martiño de Rebordelo), **Coto da Rula** (S. Miguel de Carballedo). A extensión prospectada é respectivamente de 104.107 m², 108.182 m² e 50.218 m². Elixíronse estas zonas posto que presentan abundantes afloramentos graníticos aptos para albergar arte rupestre, a pesares disto non apareceu ningunha nova entidade (Anexo 1: Mapas 185-18, 186-21, 186-22).
- **Campo da Anta e Chan da Costa,** estes sitios foron seleccionados por albergar túmulos. O primeiro deles sitúase no lugar da Anta (S. Gregorio de Corredoira) na parte SE do concello. Existen dous túmulos catalogados (Campo da Anta 1 e 2) pero non apareceron novas entidades. Revisáronse 73.901 m² (Anexo 1: Mapas 186-12, 185-37). O segundo sitio sitúase na parroquia de San Lourenzo de Almofrei ao S do concello de Cotobade, prospectáronse 127.883 m² sen aparecer tampouco ningunha entidade arqueolóxica nova.

Avaliación xeral dos efectos dos incendios forestais

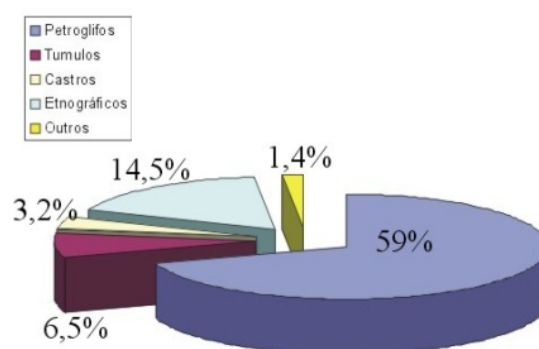
Non dispoñemos de datos oficiais sobre a porcentaxe de superficie ardida por cada un dos concellos avaliados, pero podemos afirmar que Campo Lameiro e Cotobade foron dúas das zonas máis afectadas de toda Galicia, xunto co concello de Cerdedo. O resultado foi de 5.687 hectáreas de monte ardidas nestes tres concellos (Figura 1).

Hai que advertir que se detectaron algúns erros na cartografía 1:20.000 coas delimitacións dos incendios facilitada para este proxecto pola Dirección Xeral de Patrimonio Cultural. Estes erros apreciáronse nos límites das áreas incendiadas, e fixeron que algúns sitios aos que chegou o lume aparezan na cartografía como non afectados. Concretamente estas zonas foron as dos petróglifos de Pena Furada (Santiago de Morillas-Campo Lameiro), petróglifos Laxe do Cuco (S. Xurxo de Sacos-Cotobade) e petróglifo de Portela da Laxe (S. Pedro de Viascón-Cotobade). Aínda que na cartografía non aparecían dentro das áreas queimadas, estas entidades foron igualmente avaliadas e incluídas no catálogo deste traballo (Anexo 2).

Asemade, tamén se detectou un erro nos límites dos incendios da parte N do concello de Campo Lameiro, máis concretamente na cartografía aparecía na área queimada o petróglifo de Regueiro Ramil - GA36007113 (Painceiros-Sta. María de Moimenta), porén, o camiño de terra que se sitúa a uns 75 m ao NW deste petróglifo fixo que o lume se extinguira sen causarlle danos. O mesmo ocorreu co petróglifo de Río dos Fornos 1 - GA36007111 (Castro de Orto-S. Cristovo de Couso), que non se viu afectado polo lume debido á escasa virulencia do incendio nesta zona. Estes dous petróglifos non aparecen no catálogo deste traballo posto que na realidade non se atopaban dentro da área de incendios.

Sitios arqueolóxicos e etnográficos avaliados

Tralos labores de prospección foron visitados e avaliados nos dous concellos un total de **211 sitios**, dos cales **177 son sitios arqueolóxicos** e **34 elementos etnográficos**. Dentro dos primeiros contamos con **153 petróglifos**, **14 túmulos**, **7 castros** e 3 entidades que entran no grupo de "outros".



Dentro destes 211 entidades avaliadas, 24 son entidades arqueolóxicas de novo achado e 4 etnográficas. Como xa se indicou no proxecto, os esforzos prospectivos centráronse especialmente en entidades arqueolóxicas, aínda que foron visitadas a práctica totalidade das entidades etnográficas catalogadas con anterioridade aos incendios de 2006.

Na parte final deste documento, axúntase un catálogo (Anexo 2) coas fichas de todas as entidades avaliadas, nesta ficha inclúense datos de localización, tipoloxía, adscripción cultural, descrición, avaliación das alteracións e medidas propostas. En cada

unha das fichas ademais inclúese un mapa e unha foto xeral da entidade. No caso de que a entidade presente afección grave o apartado gráfico amplíase, engadindo fotos de detalle das alteracións. O catálogo de fichas está dividido en cinco grupos segundo o grao da afección. Nos grupos de afección baixa e nula os xacementos ordénanse polo número do Código Oficial do Inventario da Dirección Xeral de Patrimonio Cultural, aparecendo ao final os petróglifos de novo achado. ao principio de cada grupo aparece un índice para facilitar a busca dos xacementos.

Hai que sinalar que a revisión realizada neste proxecto limitábase a avaliar as **alteracións provocadas polo lume** visibles nese momento. Porén, a longo prazo poden aparecer outros problemas derivados da desaparición da cobertura vexetal ou das altas temperaturas acadadas, polo que se recomendou como medida xeral un seguimento da evolución destes sitios por parte das autoridades competentes.

Ademais das entidades catalogadas pola Dirección Xeral de Patrimonio Cultural revisáronse os sitios arqueolóxicos atopados na campaña do 2005 realizada polo LaPa-CSIC. Estes elementos contan igualmente cunha ficha de avaliación e aparecen na cartografía deste proxecto co seu correspondente topónimo e cunha trama de cores distinta para diferenciarlos do resto das entidades. Dos 62 xacementos atopados no 2005, 35 sitúanse dentro da área de incendios, pero só foron revisadas 25 posto que hai entidades que se sitúan en zonas ardidas no 2005 e polo tanto carentes de vexetación no 2006, non se vendo así afectadas polos incendios deste último ano. As zonas das que falamos son A Bustaranga (Figura 3) na que había seis petróglifos que levan este nome, Lagoa de Patos con dous petróglifos e A Barcia con outros dous gravados.

Así pois, no concello de **Campo Lameiro** revisáronse un total de **113** entidades arqueolóxicas: 72 destas entidades estaban catalogadas⁵, 22 foron atopadas no 2005 (sen código oficial), e 19 foron entidades de novo achado nesta campaña. Das entidades arqueolóxicas revisadas 107 son petróglifos, 2 monumentos tumulares, 3 castros e 1 entran na categoría, descrita máis abaixo, de 'outros'.

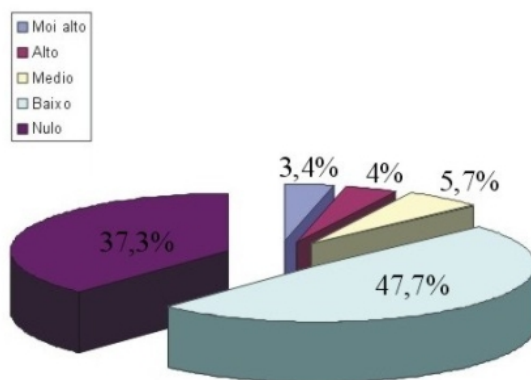
No concello de **Cotobade** foron revisados un total de **64** entidades arqueolóxicas, 56 estaban catalogadas, 3 foron atopadas polo LaPa no 2005, e 5 nesta campaña. Das entidades arqueolóxicas revisadas, 12 son monumentos tumulares, 46 petróglifos e 4 castros e 2 entran na categoría de 'outros'.

Tamén debemos aclarar que non todos os sitios catalogados foron localizalos. Debemos ter en conta que, no inventario da Dirección Xeral de Patrimonio, algunhas entidades non presentan a información suficiente que permitiría atopalas e existe certo número

de referencias, as cales non foi posible confirmar en todos os casos debido ás mesmas razóns. Hai que advertir que estes xacementos están ubicados na zona afectada polos incendios e polo tanto son susceptibles de ter sido danados por estes (Táboa 2).

Grao de afección dos sitios arqueolóxicos avaliados

Dos 180 entidades arqueolóxicas avaliadas temos un total de 6 cun nivel moi alto de afección, 7 cun nivel alto, 10 cun nivel medio, 83 cun nivel baixo e 71 cun nivel nulo, é dicir, **presentan danos considerables un 13 %** das entidades arqueolóxicas revisadas. En todos os casos as entidades danadas son petróglifos, e a causa é directamente a acción do lume. Non se atoparon afeccións significativas derivadas das accións preventivas contra os incendios como pode ser o paso de maquinaria, apertura de devasas, etc.,



Para definir de xeito xenérico os efectos dos lumes forestais clasificamos as entidades pola súa tipoloxía, xa que, como explicamos, o grao de afección depende en boa medida das características formais e estruturais das entidades. Así, dividimos os sitios arqueolóxicos en: castros, mámoas, petróglifos e outros. Nesta última categoría incluímos un reducido grupo de entidades.

Mámoas

O número de mámoas situadas en terreos incendiados ascende a un total de 15 túmulos (3 en Campo Lameiro e 12 en Cotobade), só se revisaron 14 porque un dos túmulos de Campo Lameiro non foi atopado (Túmulo de Monte Acibal - GA3600720). O grao de afección en termos xerais foi baixo ou nulo (Táboa 3).

Debemos sinalar que a longo prazo, a desaparición da cobertura vexetal pode traer como consecuencia un incremento da erosión da masa tumular, especialmente con chuvias torrenciais. Outro dos posibles efectos secundarios é a caída de árbores e conseguinte desenterramento de raíces que poden arrastrar estruturas do monumento funerario.

⁵ Isto supón que un 63,7 % do patrimonio arqueolóxico catalogado da zona atópase en superficie afectada polos incendios.

Castros

Como xa indicamos foron avaliados un total de 7 castros, 3 no concello de Campo Lameiro e 4 no de Cotobade (Táboa 4).

En todos os casos, tanto por causa dos lumes como de obras posteriores relacionadas con labores de paliación dos seus efectos, o grao de afección foi baixo. As consecuencias do lume reducíronse á desaparición da cobertura vexetal, xeralmente composta de matogueira (especialmente toxos e xestas) e árbores (sobre todo piñeiros e eucaliptos).

Novamente advertimos que a desaparición da cobertura vexetal pode traer como consecuencia, igual que nas mámoas, un incremento da erosión, especialmente despois de chuvias torrenciais. Asemade, a morte dalgúha árbore de grande tamaño pode provocar a caída da mesma e o arrastre de sedimentos, e mesmo a destrución de estruturas soterradas.

Petróglifos

As afeccións visibles máis frecuentes foron o **ennegremento da superficie** e o **queimado dos líques ou musgo superficiais**, afeccións que consideramos de grao baixo. As rochas con **placas ou escamacións** no soporte debidas aos cambios de temperatura pero que non afectan aos gravados son consideradas afección medias. Por último, a alteración alta ou moi alta correspóndense con **escamas ou placas que afectan aos gravados**, tomando como barómetro para incluílos nun ou noutro grupo a cantidade e gravidade destes. Nos peores casos, estas placas (Figura 4) xa se desprenderon debido á acción natural (erosión por vento ou auga) ou antrópica (pisado, vandalismo).

En termos xerais a zona onde atopamos máis petróglifos afectados foi a **parte oriental do val de Campo Lameiro**, administrativamente correspóndese coas parroquias de San Isidro de Montes e Santiago de Morillas. Neste grupo tamén engadimos o lugar de Fentáns que se atopa na parroquia de S. Xurxo de Sacos no concello de Cotobade. Probablemente esta maior densidade de petróglifos afectados débese a un dobre motivo: como dicíamos antes é a zona con maior cantidade de petróglifos, e a máis danada polos incendios. De feito, exceptuando As Martizas 1 (GA3600755), situado na parroquia de Fragas, o resto do petróglifos con afección media, alta ou moi alta sitúanse nesta parte oriental do val de Campo Lameiro.

Non podemos illar unha soa causa pola que un gravado se ve afectado polo lume, máis ben cremos que as alteracións se deben a unha serie de variables que se entrecruzan de maneira diferente en cada caso: virulencia e dirección do lume, dedicación do entorno, densidade e altura da maleza circundante, tamaño e posición da rocha, etc. Poren, si observamos unha constante en case todos os casos: **as rochas máis afectadas son aquelas de pequeno e medio tamaño** que se atopan **a ras de chan**, en zonas **cun entorno de matogueira e árbore de repoboación**. Probablemente nesas zonas, debido á vexetación, o lume alcanza temperaturas máis altas e ao estar a rocha en contacto co solo recolle toda a

calor acumulada por este. Volvemos a reiterar que neste proxecto se fai unha avaliación dos efectos visibles sobre os gravados, pero descoñecemos se a alta temperatura á que se viron sometidos algúns petróglifos poderá traer como consecuencia a futura aparición de placas ou gretas sobre a superficie das rochas.

Aparecen un total de **23 petróglifos afectados** (grao de afección medio, alto e moi alto), dos cales 14 xa estaban catalogados e 9 foron atopados na presente campaña (Táboa 5). Esta alta porcentaxe de afección nos petróglifos de novo achado pódese deber a que estaban en zonas con densa matogueira antes dos incendios.

No concello de **Campo Lameiro** aparecen 4 petróglifos cunha afección moi alta, 6 cunha afección alta e 8 cunha afección media: un **16,8 % do total dos petróglifos** do concello e un **15,9 % das entidades arqueolóxicas avaliadas** no concello.

En **Cotobade** existen 2 petróglifos cunha afección moi alta, 1 cunha afección alta e 2 cunha afección media, é dicir, un **10,8 % dos petróglifos** do concello e un **7,5 % do total das entidades revisadas** no concello.

	AFECCIÓN MOI ALTA	AFECCIÓN ALTA	AFECCIÓN MEDIA
CAMPO LAMEIRO	4	6	8
COTOBADA	2	1	2
TOTAL	6	7	10

Petróglifos catalogados afectados

Como dicíamos anteriormente, nos concellos de Campo Lameiro e Cotobade, atopáronse **14 petróglifos catalogados con algunha afección**. Dentro deste apartado incluíronse os petróglifos atopados na campaña de prospección realizada por este Laboratorio no 2005, os cales aínda non dispoñían naquel momento de código oficial. Dentro destes A Portela 2 (YA050825A02) foi o único danado, presentando un grao de alteración medio.

Asemade, incluímos neste apartado a rocha 3 de Pedra da Escalera 3, xa que aínda que era unha rocha de novo achado íase engadir ao conxunto xa catalogado de Pedra da Escalera 3 (GA36007107) pois atópase ao lado das rochas que compoñen este xacemento.

Hai que destacar que se revisaron **a totalidade das rochas** que compoñen cada petróglifo, advertindo na ficha se algunha delas non foi atopada.

Sen dúbida o caso máis crítico de todos os xacementos avaliados foi o de **As Martizas 1** (Figura 5), que presenta por toda a superficie escamas e placas. Os gravados estaban afectados na súa totalidade, sendo probablemente irrecuperables a maioría deles, posto que case todas as placas estaban desprendidas podéndose desprazar con facilidade pola erosión. Só unha intervención urxente podería

evitar que os danos causados neste petróglifo non fosen irreparables.

Tamén **Coto do Rapadoiro 1** presentaba un grao de afección moi alto pero neste último petróglifo, ao mesmo tempo que se levaba a cabo esta a prospección, realizouse un proceso de consolidación por parte de restauradores especialistas co fin de recuperar o gravado (Benavides 2006).

O petróglifo de **Coto do Rapadoiro 2**, presentaba na rocha 3 abundantes placas que afectaban a un dos gravados: un cérvido. Aínda que as placas non se desprenderan, o motivo corría grave risco de conservación.

A **Pedra da Escaleira 3** presentaba, ao igual que nos casos anteriores, numerosas escamacións e placas (moitas delas desprendidas) que afectaban aos gravados.

O petróglifo de **Chan da Lagoa 1** non se viu directamente afectado neste incendio xa que o seu contorno atopábase rozado, porén, ao noso entender tiña un nivel de afección moi alto xa que se atopaba moi danado por incendios de anos anteriores, presentando placas e escamacións por toda a súa superficie que levaron á perda de moitos dos seus gravados. No calco que presentamos (Figura 6) pódense observar o gran número de termoclastos antigos que presenta a rocha.

Petróglifos de novo achado afectados

En canto ás entidades de novo achado, atopáronse 24 novos petróglifos (Táboa 1) ademais dunha nova rocha que se inclúe no petróglifo xa catalogado "Pedra da Escaleira 3" (GA36007107). Na Táboa 6 aparecen as entidades máis afectadas e no catálogo deste traballo (Anexo 2) pódense ver as fichas correspondentes de avaliación. Xunto coa memoria técnica dentro do proxecto realizáronse as fichas oportunas segundo as especificacións da Dirección Xeral de Patrimonio Cultural e que foron entregadas canda a primeira.

As rochas de novo achado máis afectadas foron:

Chan da lagoa 13, foi o petróglifo de novo achado máis afectado (Figura 7). Mentres o panel superior só presentaba algunha placa que afectaba marginalmente ao gravado, o panel inferior estaba practicamente cuberto por placas, algunhas das cales estaban deprendidas e desprazadas. O gravado estaba case destruído na súa maioría apreciándose só a cabeza coa cornamenta e a liña inferior do ventre, así como restos das patas traseiras. Neste caso tamén advertimos da necesidade dunha urxente intervención de especialistas para que valoren o estado do gravado.

A rocha de **Pedra das Ferraduras 2** presentaba varias placas e escamacións que afectaban á combinación circular, facéndose urxente a consolidación da zona afectada xa que a erosión natural e/ou antrópica poderían ocasionar a perda total do gravado.

As rochas 1 e 2 de **Chan da Abelleira 5** presentaban un grao de afección alto. A rocha 1 tiña ennegrecida a súa superficie, presentando varias placas e escamacións que afectaban aos motivos, en con-

creto ao círculo. A rocha 2 presentaba abundantes placas sobre os gravados, concentrándose na parte W da rocha. Algunha destas placas estaban a punto de desprenderse definitivamente.

Aconsellouse a consolidación posto que as rochas estaban moi próximas á estrada, e as accións antrópicas (como o pisado da súa superficie) poderían agravar as afeccións.

Outros

Dentro deste grupo foi incluída a fachada románica de Fragas (GA36007023) (Campo Lameiro), que non se viu danada xa que o lume non chegou a ela, aínda que si afectou á casa rectoral en ruínas que se atopa en fronte (Figura 8). O lume atravesou o muro que a rodea queimando parte das construcións anexas á casa. O incendio non afectou substancialmente ás estruturas da vivenda, a cal xa se atopaba en moi mal estado antes dos incendios.

O mesmo ocorreu coa Casa rectoral de Sta. María de Moimenta (Campo Lameiro), tamén en ruínas antes do verán do 2006.

Estas dúas construcións non están recollidas no Inventario da Dirección Xeral de Patrimonio, polo cal non dispoñen de código oficial.

Tamén se incluíron neste apartado as Pontes nova e vella de San Xusto (GA36012071 e GA36012092 respectivamente). A ponte vella só conservaba os rebaixes para a súa cimentación. Ningunha das dúas presentaban afección algunha.

Grao de afección dos elementos etnográficos avaliados

En termos xerais, dadas as características destas construcións e que soen atoparse en áreas urbanizadas, contextos domésticos ou cando menos, na súa maioría, fóra de zonas forestais, o grao de afección foi en case todos os casos nulo.

Hai un total de **33 elementos etnográficos** catalogados dentro da área de incendios (Figuras 9 e 10), tres dos cales non foron atopados nas coordenadas extraídas da ficha oficial. Dada a visibilidade deste tipo de entidades, supoñemos que o motivo polo cal non as puidemos localizar é que as súas coordenadas están erradas. En relación con isto, temos que destacar que existen catro entidades etnográficas nas cales comprobamos este erro. En concreto son o a Fonte, Peto de ánimas e Cruceiro de Cuspedriños, e o Pombal de Dorna, os cales, segundo as coordenadas oficiais, estaban situados en zona arida, comprobando no traballo de campo que se localizan fóra dos límites dos incendios. As coordenadas foron corrixidas e na cartografía que adxuntamos neste documento aparecen coa súa localización real.

Tan só dous elementos etnográficos revisados tiñan algún tipo de afección. O cruceiro de Sta. María de Moimenta 3-CA36007021 (Campo Lameiro), presentaba ennegrecemento e queimado dos liques que o cubrían. Asemade no miradoiro da Soldada-AL0441238 (Cotobade) o lume afectou a algunha árbore na parte N e queimou a balastrada de ma-

deira que o rodeaba polo lado S. Hai que mencionar tamén que o Cruceiro da Carballeira de San Blas parecía ter sido modificado recentemente, non sabemos se antes ou despois dos incendios, conservándose tan só a base do antigo cruceiro. Por outro lado, a Carballeira de S. Xusto (SX04412158) non se viu afectada polo lume aínda que o seu contorno estaba totalmente calcinado (Figura 10) (Táboa 7).

Tampouco nos catro etnográficos de novo achado se apreciou afección algunha (Táboa 8).

Non se previron efectos secundarios ou como consecuencia das labores de reforestación ou revegetación debido ao contexto no que soen atoparse e a que son elementos doadamente identificables no terreo, polo tanto non se propuxeron medidas cautelares para as entidades etnográficas.

Medidas correctoras propostas

Nas fichas de avaliación presentes na parte final deste traballo detállanse as medidas correctoras propostas en cada caso concreto en relación aos distintos elementos arqueolóxicos e patrimoniais. Deste xeito, a continuación presentamos unha serie de propostas xenéricas para paliar os efectos dos lumes e evitar posibles afeccións que puideran ser causadas polas labores de reforestación, revegetación, apertura de devasas, etc.

Ao igual que no apartado anterior, e para unha maior claridade, expóñense as medidas correctoras xenéricas en función da tipoloxía das entidades.

Castros

Tal e como se indicou no apartado anterior, as principais afeccións que poden sufrir os asentamentos castrexos son a erosión provocada pola ausencia de vexetación e a apertura de devasas e pistas como obras relacionadas coa prevención de incendios. Por esta razón recoméndase en todos os casos unha revegetación dos mesmos con control arqueolóxico. En dita revegetación debería evitarse o emprego de especies arbustivas e matogueira por potenciar estes os efectos do lume e por impedir o acceso aos sitios arqueolóxicos.

Petróglifos

Podemos distinguir entre as medidas aplicables aos petróglifos propiamente ditos e as aplicables no seu contorno. No caso de petróglifos afectados nun grao alto ou moi alto, é dicir, que presentan evidentes destrucións nos sucros e no soporte, a medida máis recomendable é a urxente intervención de especialistas para a recuperación e consolidación dos mesmos. Sabemos que a destrución provocada pola termoclastia soe permanecer activa durante un período prolongado no tempo, polo que é imprescindible a rápida aplicación de medidas paliativas e restauradoras.

Así mesmo recoméndase, ao igual que no caso dos castros, unha revegetación do contorno dos petróglifos con especies herbáceas excluindo matogueiras e especies que potencian os efectos do lu-

me. Dada a densidade e a dispersión de gravados sabemos que isto non é posible en todos os casos así pois aconséllouse naqueles zonas con petróglifos de especial relevancia (ex. Braña de Fentáns). Se este cambio de uso do solo non fora inmediato faríase preciso que se efectuara unha roza periódica da contorna do gravado, nunha distancia que non sexa inferior a 5 m. En calquera caso, as obras de limpeza e revegetación deberían ter un control arqueolóxico, xa que o paso de maquinaria pesada, e mesmo o manexo de maquinaria lixeira, poderían carrear efectos máis graves ca os dos propios incendios. Por suposto, a primeira medida deste control arqueolóxico sería o balizado dos gravados, que é aconsellable en todos os casos, e imprescindible naqueles en que a rocha se sitúa a ras de chan nunha zona accesible para maquinaria. Nas medidas preventivas tivéronse en conta as características de cada petróglifo, establecendo a necesidade do balizado nunha escala que manexa as seguintes categorías: balizado imprescindible, necesario e aconsellable.

Naqueles casos en que os petróglifos se encontraran danados e que estiveran, ao mesmo tempo, sinalizados e/ou preto das vías de comunicación principais, recomendouse un control do público ou cando menos a orientación do mesmo. Isto último tradúcese na colocación de carteis con explicacións de como observar o petróglifo sen pisar a súa superficie.

Mámoas

As afeccións sobre este tipo de sitio por causa dos incendios forestais non foron especialmente importantes salvo polo efecto da erosión unha vez desaparecida a cobertura vexetal. Por outra banda, o perigo máis destacable que poderían sufrir os túmulos é o paso de maquinaria relacionada con labores forestais. Un alto porcentaxe destes monumentos estaban afectados pola apertura de sucros de repoboación forestal. Por esta razón recomendouse como imprescindible o balizado previo en todos os casos e o seguimento arqueolóxico das posibles obras forestais que puideran ter lugar en zonas con túmulos para que non se repoboara a superficie dos mesmos.

Advertimos que este puidera ser un momento adecuado para a eliminación da vexetación arbórea existente sobre as masas tumulares, aínda que en todo caso este tipo de labores debería ser controlada por arqueólogos.

Etnográficos

Os únicos elementos que requirirían unha especial atención son os muíños de auga. Este tipo de construcións atópanse en ocasións en zonas forestais, e con frecuencia cubertas de espesa matogueira e outro tipo de vexetación. Por esta razón recomendouse a limpeza destas arquitecturas. Estas labores non requirirían, en principio, dun seguimento especial, xa que este tipo de elementos son doadamente recoñecibles por persoal non especializado, e a acción do paso e uso de maquinaria polas proximidades non debería ter repercusións negativas sobre elas.

VALORACIÓN FINAL

En xeral, podemos dicir que se acadaron os obxectivos propostos ao inicio do proxecto xa que foron visitados e avaliados a práctica totalidade dos xacementos arqueolóxicos e etnográficos (177 sitios arqueolóxicos e 34 elementos etnográficos) que se atopaban na área afectada polos incendios nos dous concellos. Máis da metade dos 211 elementos avaliados (concretamente un 59%) correspóndense con petróglifos, por ser o val medio do Río Lérez unha das áreas de Galicia con máis alta densidade de arte rupestre.

En xeral, a pesar da extensa superficie ardida e de que o 63% do patrimonio arqueolóxico catalogado se atopaba dentro desta, soamente se viron **afectados 23 elementos arqueolóxicos e 2 etnográficos**, isto é un **13% das entidades arqueolóxicas revisadas** e un **6% dos elementos etnográficos**.

Debido á alta densidade de petróglifos na zona non resulta sorprendente que, dentro dos elementos arqueolóxicos, **en todo os casos as entidades afectadas sexan petróglifos**. Os efectos do lume foron especialmente graves no caso da arte rupestre ao aire libre xa que polo xeral se atopa moi exposta e as elevadas temperaturas que se dan no transcurso dun lume forestal, especialmente naquelas zonas con abundante combustible natural (mato e árbores fundamentalmente), poden provocar **descunchados na superficie** das rochas e **agretamentos no interior** das mesmas. Pola contra, a acción do lume forestal non foi especialmente importante noutro tipo de sitios arqueolóxicos. En todo caso advertimos da posibilidade de que a combustión da cobertura vexetal en castros e mámoas podería xerar unha importante **erosión posterior**, especialmente cando os lumes son seguidos por chuvias torrenciais.

Debemos mencionar que neste proxecto só se avaliaron os **danos exteriores dos elementos**. No caso da arte rupestres aínda que ás veces os danos non fosen visibles en superficie, é posible que internamente estivesen afectados no momento da prospección e que as consecuencias dos lumes se manifesten nun momento posterior.

En todos os casos revisados se propuxeron **medidas correctoras xerais e/ou específicas**, e dentro destas algunhas destinadas a paliar as alteracións que xa se produciran, co fin de que non xerasen un maior deterioro ou a perda total do elemento avaliado. E outras que pretendían previr danos futuros como os que puideran provocar as tarefas de reforestación, a revexetación ou a tala de árbores.

Por último queda mencionar, que quizais os únicos efectos positivos dos lumes forestais son que, grazas á eliminación da vexetación nas zonas afectadas, foi posible **o acceso a zonas onde anteriormente este era practicamente imposible**. Este efecto possibilitou, por unha banda, chegar a sitios arqueolóxicos xa catalogados co fin de ampliar a documentación dos mesmos, e, pola outra, prospectar zonas antes inexploradas para catalogar novas entidades. Neste sentido, foron **24 petróglifos e 4 elementos etnográficos** as entidades atopadas neste proxecto.

BIBLIOGRAFÍA

- Amado, X., Barreiro, D., Criado, F. e Martínez, M. C. 2002. Especificaciones para una gestión integral desde la Arqueología del Paisaje. *Traballos de Arqueoloxía* (TAPA). Laboratorio de Arqueoloxía da Paisaxe: Santiago.
- Amado, X. y Barreiro, D. 2004. La gestión del impacto y la prospección arqueológica. *Arqueología espacial*, 24-25: 231-249. Teruel: Seminario de Arqueología y Etnología Turolense.
- Benavides, R. 2006. Consolidación experimental no pe'troglifo de Fentáns, "Coto do Rapadoiro", Campo Lameiro (Pontevedra). En *Actuacións Arqueolóxicas 2006-Xunta de Galicia*: pp 73-74.
- Carrera, F. 1996-1997. Ficha para la diagnosis del estado de conservación de los petroglifos gallegos. *Revista do Museo Municipal "Quiñónes de Leon"*, 9-10:91-108.
- Méndez, F.; González, M. e Amado, X. 1993. Control arqueológico del Oleoducto Coruña-Vigo. Fase I: Trabajos previos y superficiales. En *Actas del XXII Congreso Nacional de Arqueología*, Vigo, 1993.

TÁBOAS

TOPÓNIMO PETRÓGLIFO	CONCELLO
Chan da Lagoa 13	Campo Lameiro
A Trincheira 19	Campo Lameiro
Chan de Abelleira 5	Campo Lameiro
Chan da Lagoa 14	Campo Lameiro
As Canles 12	Campo Lameiro
A Trincheira 21	Campo Lameiro
Chan de Abelleira 9	Campo Lameiro
Chan de Abelleira 6	Campo Lameiro
Os Piñeiros	Campo Lameiro
Chan da Lagoa 15	Campo Lameiro
Tras Regorio 3	Campo Lameiro
As Canles 9	Campo Lameiro
As Canles 10	Campo Lameiro
As Canles 11	Campo Lameiro
A Trincheira 20	Campo Lameiro
Outeiro do Couto 4	Campo Lameiro
As Canles 13	Campo Lameiro
Chan de Abelleira 7	Campo Lameiro
Chan de Abelleira 8	Campo Lameiro
Pedra das Ferraduras 2	Cotobade
Lombo da Costa 7	Cotobade
Illa Rociña 2	Cotobade
Pedra das Ferraduras 3	Cotobade
Pedra da Galla 2	Cotobade

MATERIAIS EN SUPERFICIE	
Cerámica de Illa Rociña	Cotobade

TOPÓNIMO ETNOGRÁFICO	CONCELLO
Muíño en Sta.M ^a de Moimenta	Campo Lameiro
Muíño en Sta.M ^a de Moimenta	Campo Lameiro
Lavadoiro en Sta. María de Moimenta	Campo Lameiro
Muíño de Ladeira	Campo Lameiro

Táboa 1. Entidades arqueolóxicas e etnográficas de novo achado

TOPÓNIMO	CÓDIGO GA	CONCELLO
Tras Gregorio 1	GA36007084	Campo Lameiro
A Trincheira 3	GA36007103	Campo Lameiro
A Trincheira	GA36007118	Campo Lameiro
A Trincheira	GA36007119	Campo Lameiro
Mámoa do Monte Acibal	GA36007020	Campo Lameiro
Chan da Abelleira 2	GA36007092	Campo Lameiro
Outeiro da Besta	GA36012009	Cotobade
Val da Pereira	GA36012039	Cotobade
A Portela 2	GA36012090	Cotobade

Táboa 2. Entidades non atopadas

TOPÓNIMO	CÓDIGO GA	CONCELLO
Casa de María Mendez 1	GA36007021	Campo Lameiro
Casa de María Mendez 2	GA36007112	Campo Lameiro
Eira dos Mouros 1	GA36012043	Cotobade
Eira dos Mouros 2	GA36012044	Cotobade
Eira dos Mouros 3	GA36012045	Cotobade
As Lagoas	GA36012051	Cotobade
Campo da Anta 1	GA36012056	Cotobade
Campo da Anta 2	GA36012057	Cotobade
Eira dos Mouros 4	GA36012061	Cotobade
Eira dos Mouros 5	GA36012065	Cotobade
A Abeleira 1	GA36012069	Cotobade
A Abeleira 2	GA36012070	Cotobade
Chan das Latas	GA36012084	Cotobade
Chan da Costa	GA36012085	Cotobade

Táboa 3. Mámoas revisadas

TOPÓNIMO	CÓDIGO GA	CONCELLO
Castro de Orto	GA36007001	Campo Lameiro
Coto de San Isidro 1	GA36007028	Campo Lameiro
Coto de San Isidro 2	GA36007133	Campo Lameiro
Eira dos Mouros	GA36012031	Cotobade
Castro A Cividá	GA36012030	Cotobade
Os Castros	GA36012072	Cotobade
Cruz do Castro	GA36012040	Cotobade

Táboa 4. Relación de castros revisados durante os traballos

CÓDIGO	TOPÓNIMO	CONCELLO	GRAO DE AFECCIÓN
GA36007055	As Martizas 1	Campo Lameiro	MOI ALTO
GA36012015	Coto do Rapadoiro 1	Cotobade	MOI ALTO
GA36012016	Coto do Rapadoiro 2	Cotobade	ALTO(R2), MOI ALTO(R3)
GA36007107	Pedra da Escalera 3	Campo Lameiro	MOI ALTO (Rocha 3)
GA36007027	Chan da Lagoa 1	Campo Lameiro	MOI ALTO (Rocha 2)
GA36007074	chan da Lagoa 6	Campo Lameiro	ALTO
GA36007078	Chan da Lagoa 10	Campo Lameiro	ALTO
GA36007075	Chan da Lagoa 7	Campo Lameiro	ALTO
GA36007091	Chan de Salgueiriños 2	Campo Lameiro	ALTO
GA36007096	Chan do Carbón	Campo Lameiro	ALTO
GA36007056	As Martizas 2	Campo Lameiro	MEDIO
GA36007101	A Trincheira 1	Campo Lameiro	MEDIO
GA36007109	Pena Furada 3	Campo Lameiro	MEDIO
	A Portela 4	Cotobade	MEDIO

Táboa 5. Lista das entidades afectadas polos incendios e grao de afección.

TOPÓNIMO	CONCELLO	GRAO DE AFECCCIÓN
Chan da Lagoa 13	Campo Lameiro	MOI ALTO
Pedra das Ferraduras 2	Cotobade	ALTO
Chan de Abelleira 5	Campo Lameiro	ALTO
Chan da Lagoa 14	Campo Lameiro	MEDIO
As Canles 12	Campo Lameiro	MEDIO
A Trincheira 21	Campo Lameiro	MEDIO
Chan de Abelleira 9	Campo Lameiro	MEDIO
Chan de Abelleira 6	Campo Lameiro	MEDIO
Pedra da Galla 3	Cotobade	MEDIO

Táboa 6. Listado das entidades de novo achado afectados

	CÓDIGO	TOPÓNIMO	GRAO DE AFECCIÓN
CAMPO LAMEIRO	CA3600719	Cruceiro de Muimenta 1	NULO
	CA3600720	Cruceiro de Muimenta 2	NULO
	CA3600721	Cruceiro de Muimenta 3	BAIXO
	CA3600722	Cruceiro do Adro da Igrexa de Muimenta	NULO
	CA3600723	Cruceiro da rectoral de Muimenta	NULO
	CA3600724	Cruceiro da Igrexa de Muimenta	NULO
	CA3600739	Cruceiro de Fornelos	NULO
	CA3600740	Cruceiro de Fornelos	NULO
	CA3600741	Cruceiro das Cartúas	NULO
	CA3600742	Cruceiro de Monte Ucedo (Fornelos)	NULO
	CA3600743	Cruceiro da Ermida de San Blas	NULO
	CA36007048	Cruceiro do Chan da Matabois	NULO
	Sen código	Muíño Rego Maneses 1	NULO
	Sen código	Muíño Rego Maneses 2	NULO
COTOBADE	TE04412188	Cruceiro de Tenorio 1	NULO
	TE04412184	Cruceiro de Tenorio 2	NULO
	AL0441238	Mirador da Soldada	MEDIO
	SX04412138	Cruceiro en Cuspedriños	NULO
	SX04412137	Peto de Ánimas en Cuspedriños	NULO
	SX04112133	Camiño do Coto Aguillón	NULO
	SX04412140	Pozo en Cernaledo	NULO
	SX04412135	Fonte de Cuspedriños	NULO
	SM4412165	Pombal de Dorna	NULO
	CA3601201	Cruceiro da Ermida de Nosa Señora de Lixó	NULO
	CA36012002	Peto da Ermida de Nosa Señora de Lixó	
	Sen código	Muíño da Ouriceira	NULO
	SX04412130	Palco de S. Xusto	NULO
	CA36012004	Cruceiro de S. Xusto	NULO
	SX04412158	Carballeira de S. Xusto	NULO
	CA3600718	Cruceiro de Paineiros (non atopado)	
	CB0441266	Lavadeiro con fonte (non atopado)	
	LO0441111	Cruceiro de Loureiro (non atopado)	

Táboa 7. Listaxe de entidades etnográficas afectadas e graos de afección

TOPÓNIMO	CONCELLO	GRAO AFECCIÓN
Muíño en Sta.M ^a de Moimenta	Campo Lameiro	NULO
Muíño en Sta.M ^a de Moimenta	Campo Lameiro	NULO
Lavadoiro en Sta. María de Moimenta	Campo Lameiro	NULO
Muíño de Laceira	Campo Lameiro	BAIXO

Táboa 8. Entidades etnográficas atopadas e grao de afección

FIGURAS

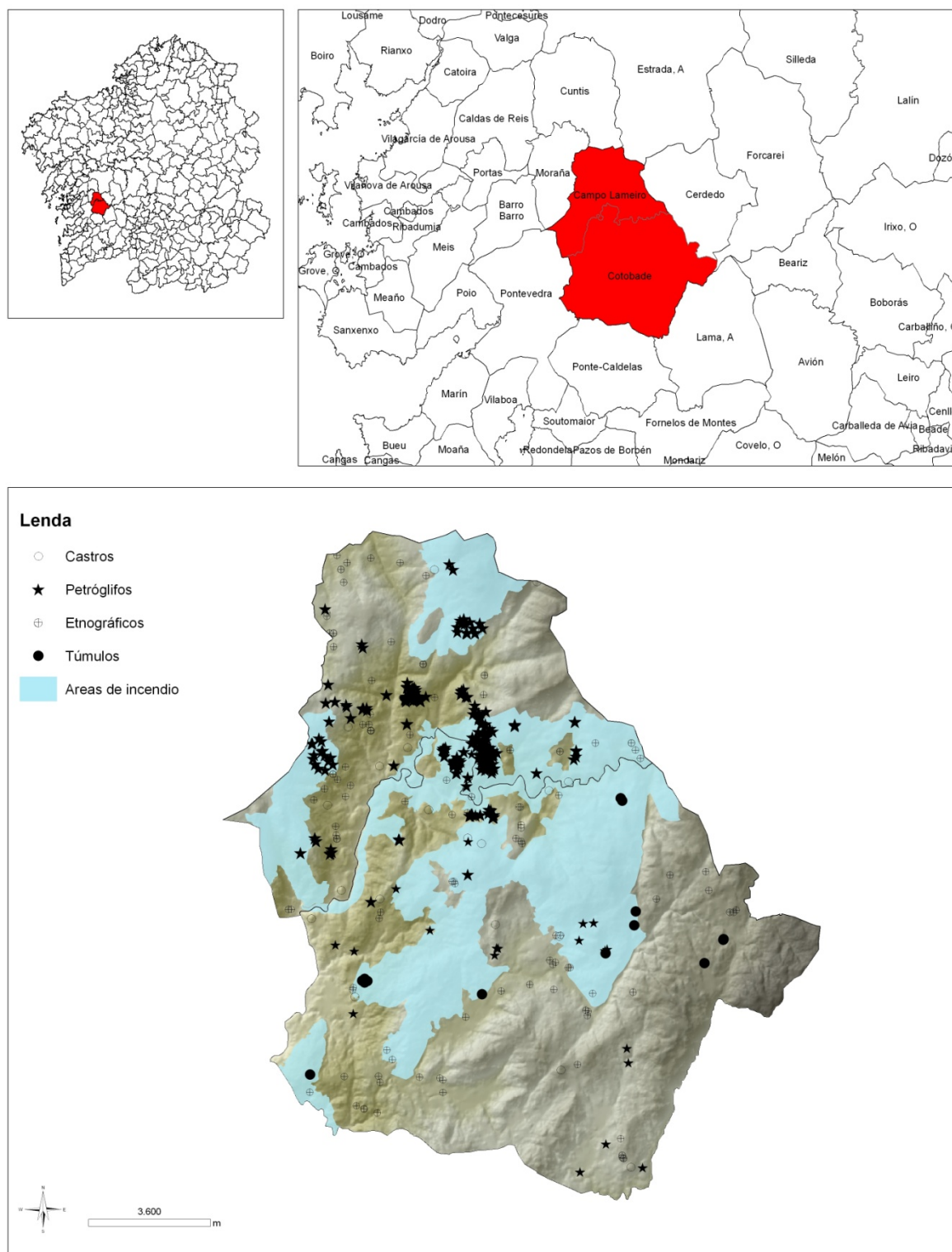


Figura 1. Ubicación xeográfica da área de estudo e mapa dos xacementos coas áreas afectadas polos incendios

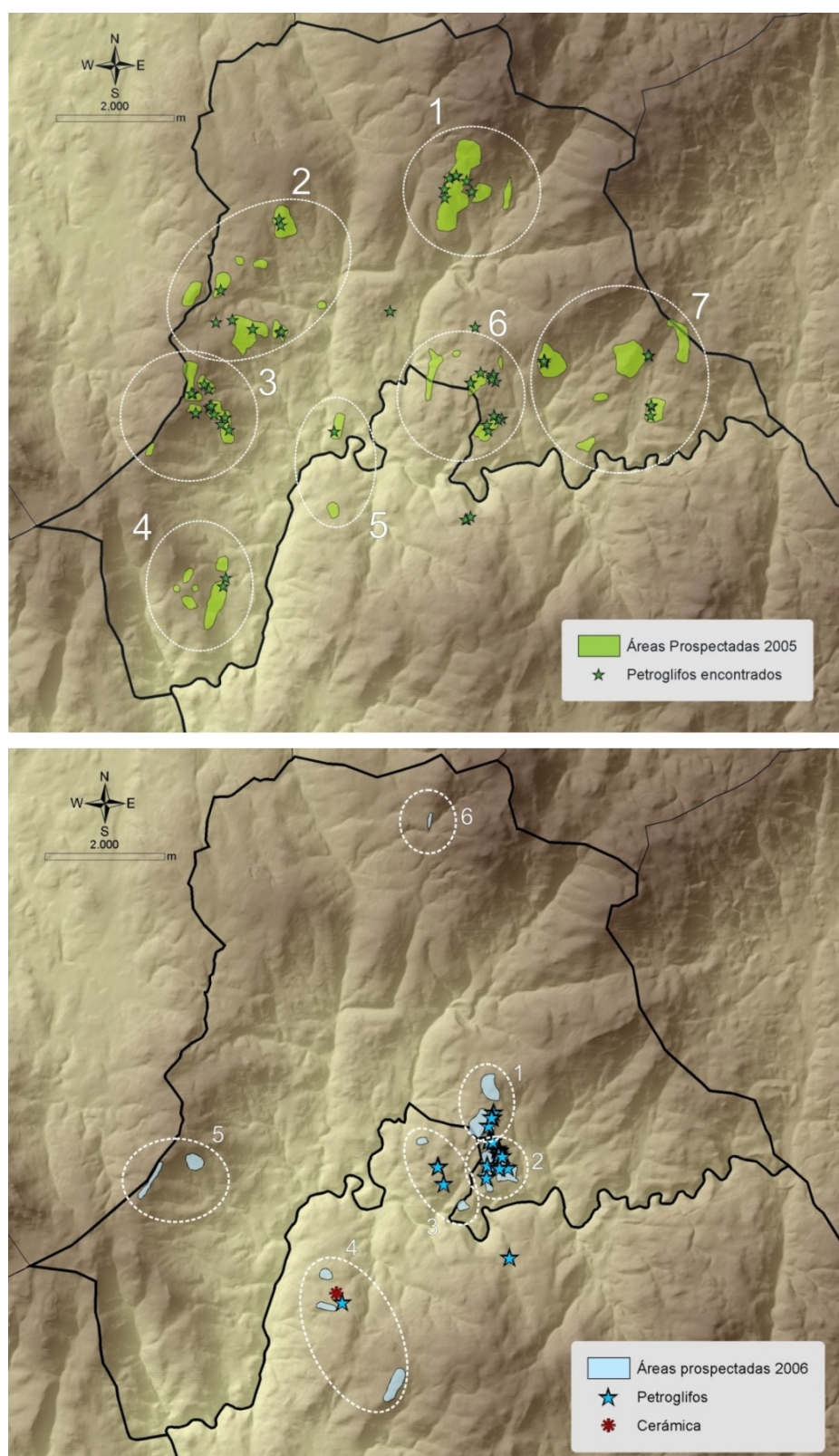


Figura 2. Imaxes coas zonas prospectadas no ano 2005 e no ano 2006 e as entidades atopadas



Figura 3. Vista de A Bustarenga



Figura 4. Exemplo de placas nunha rocha granítica provocadas pola acción do lume



Figura 5. Detalle das alteracións dun dos gravados de As Martizas 1.

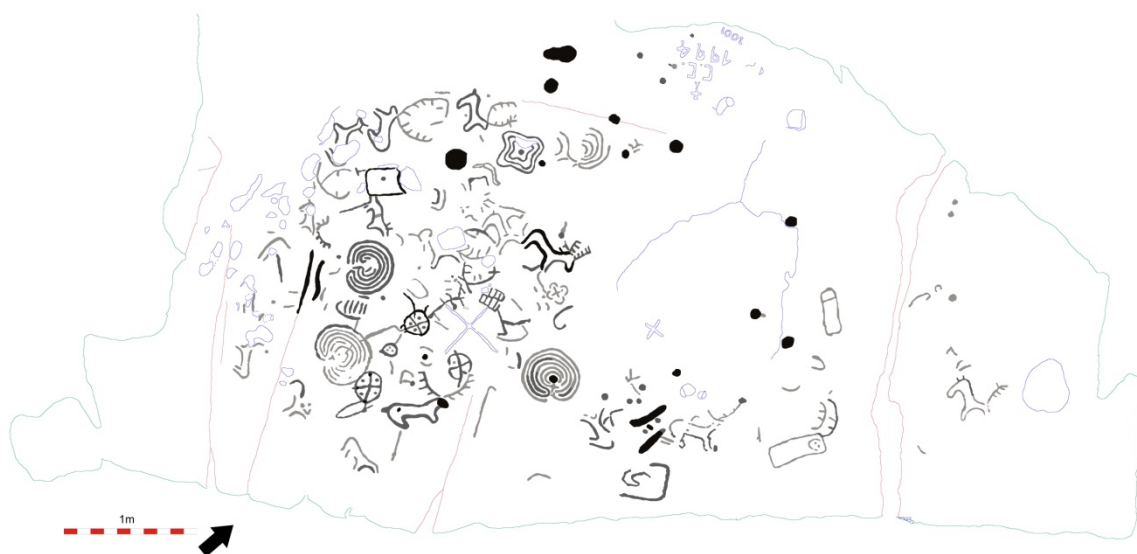


Figura 6. Calco de Chan da Lagoa 1, en azul amósanse as zonas perdidas por mor das placas.



Figura 7. Vista do panel inferior de Chan da Lagoa 13



Figura 8. Vista das casas rectorais das parroquias de Moimenta e Fragas.



Figura 9. Vista dalgúns dos etnográficos catalogados na zona afectada polos incendios forestais



Cruceiro de Cuspedriños
SX04412137



Peto de Ánimas de Cuspedriños
SX04412138



Pozo en Cernadelo
Sx04412133



Fonte en Cuspedriños
Sx04412135



Carballeira de San Xusto (SX04412158) co Palco
de música (SX04412130)



Muíño da Ouriceira (Cotobade)

Figura 10. Vistas dalgúns dos elementos etnográficos catalogados na zona afectada polos incendios forestais

ANEXO 1: CARTOGRAFÍA

Neste anexo achégase a cartografía 1:5000 dos concellos de Campo Lameiro e Cotobade que inclúe a área afectada polo lume, as zonas prospectadas e as entidades arqueolóxicas e etnográficas.

Para unha mellor comprensión da cartografía inclúese de seguido un plano guía coa distribución da mesma (Figura 11) e unha lenda dos mapas (Figura 12).

Lenda

- Castros
- ★ Petróglifos
- ⊕ Etnográficos
- Túmulos
- Follas 1:5000
- Áreas de incendio

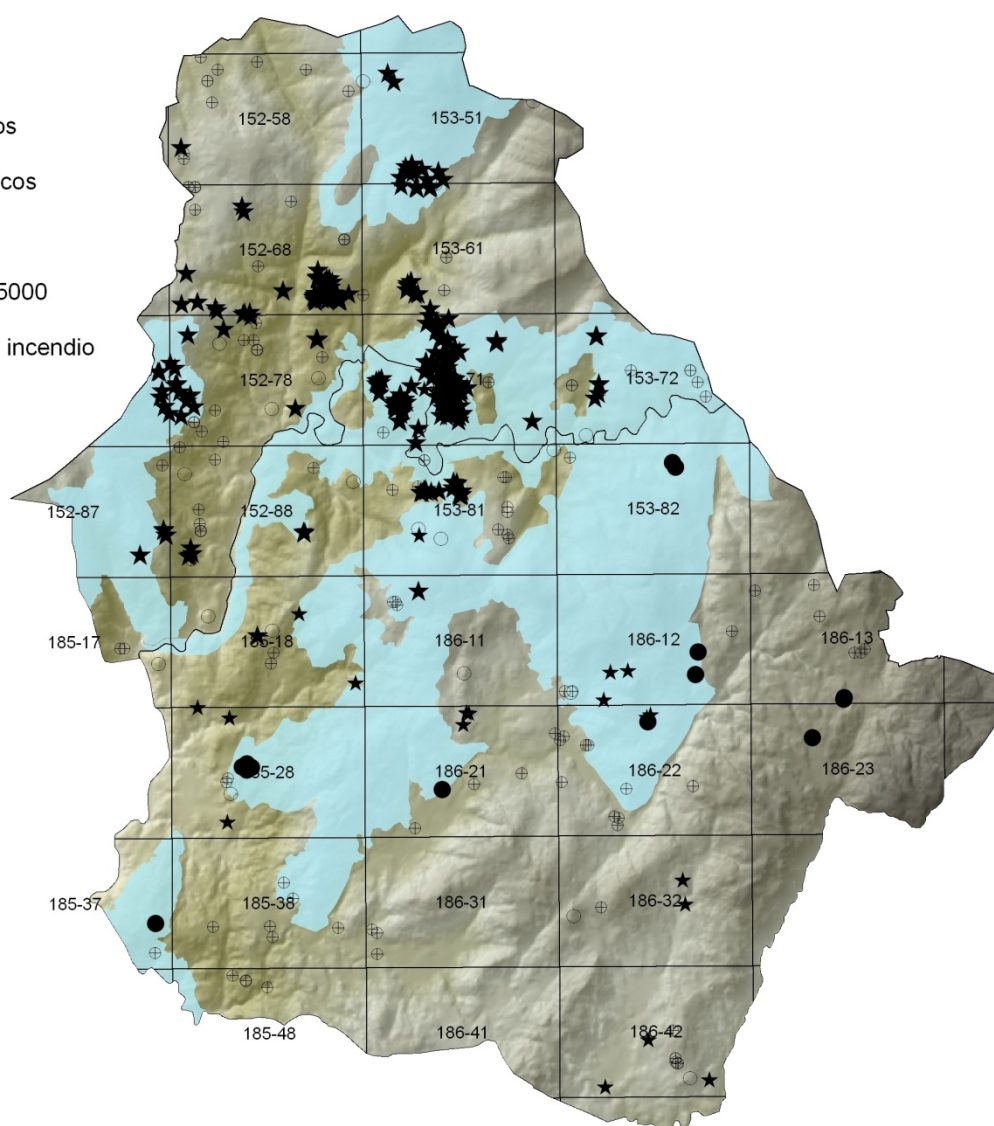
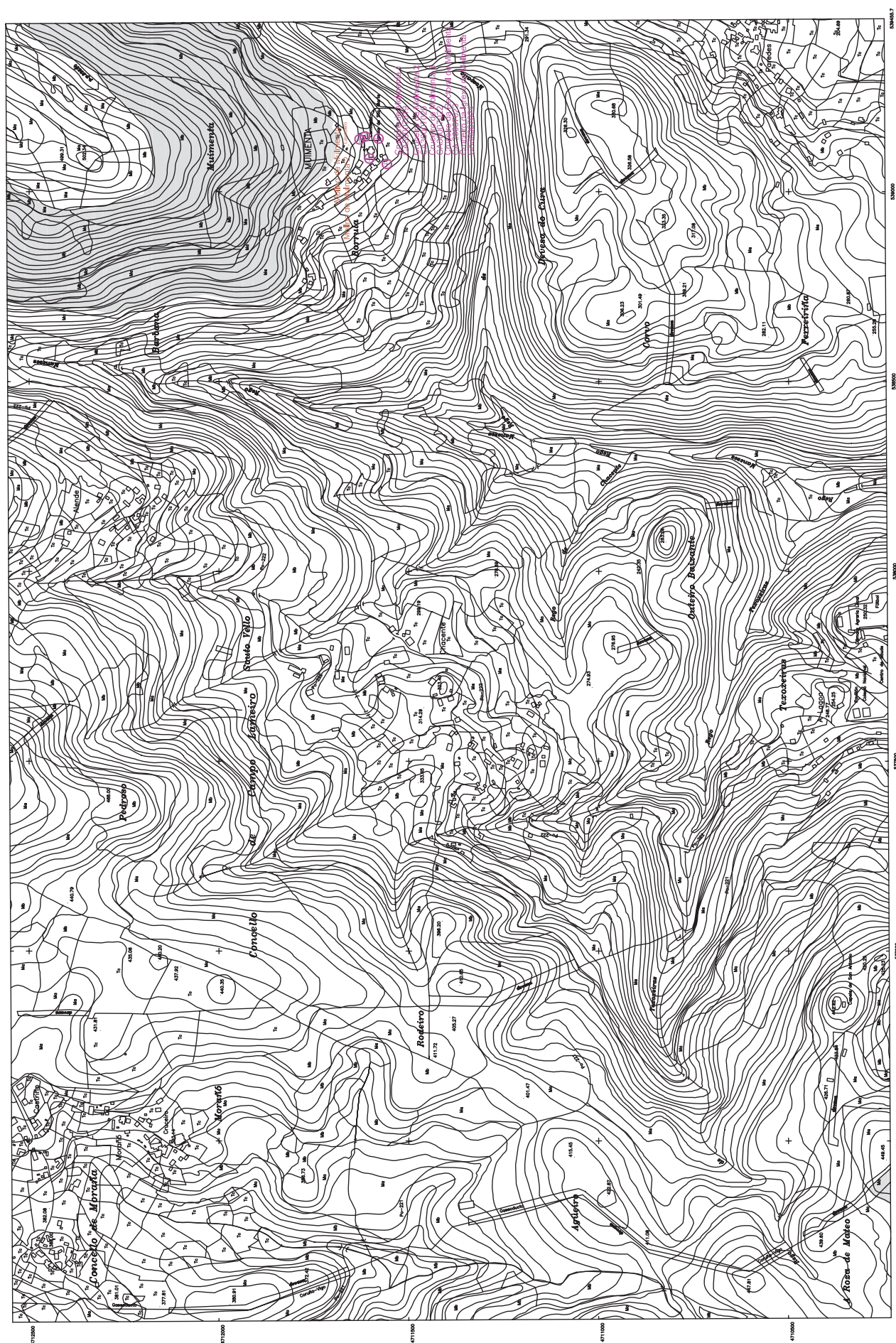



Figura 11. Plano-guía da cartografía 1:5000

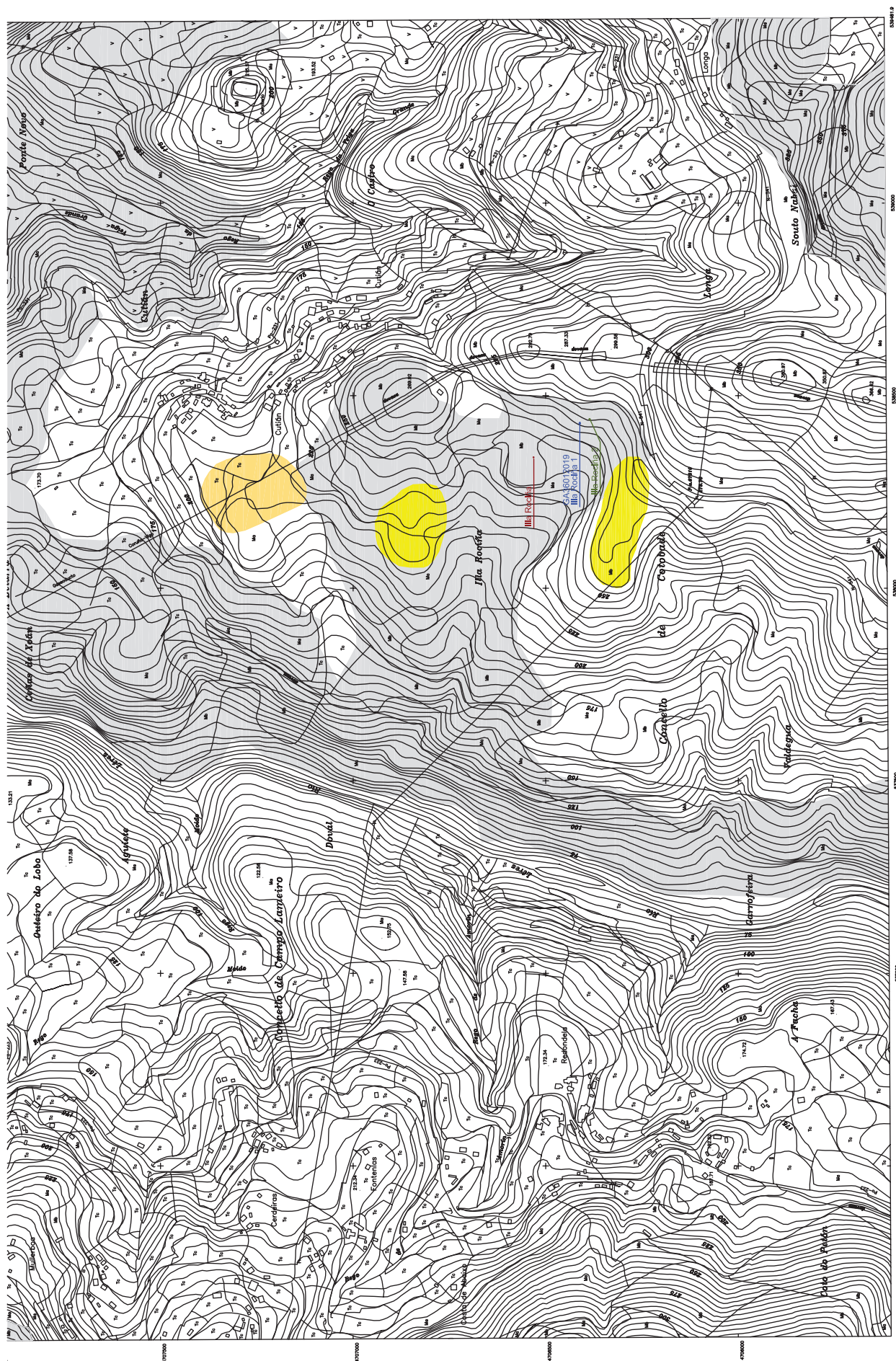


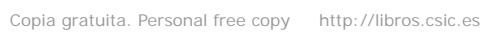
Figura 12. Lenda de mapas da cartografía 1:5000

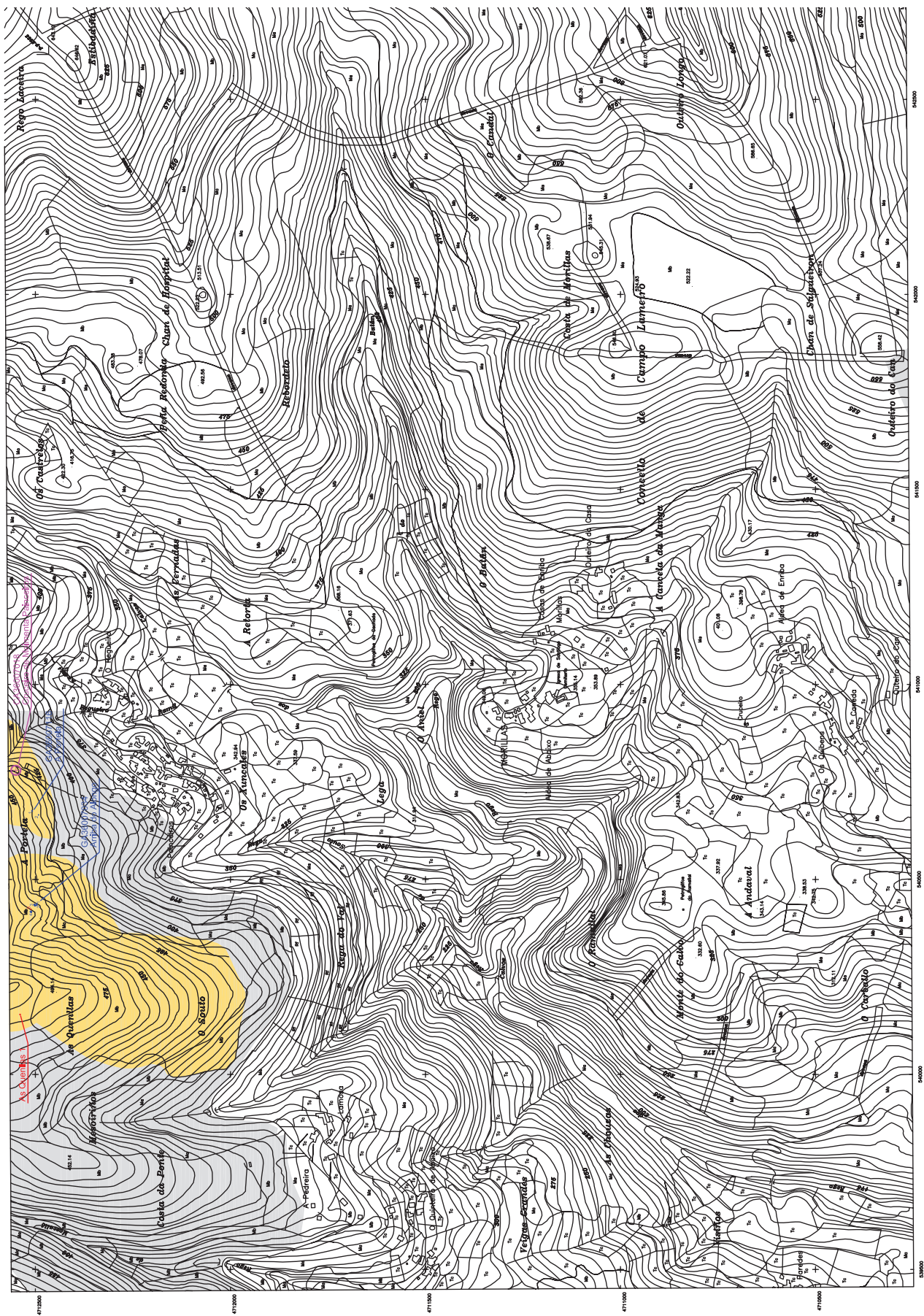




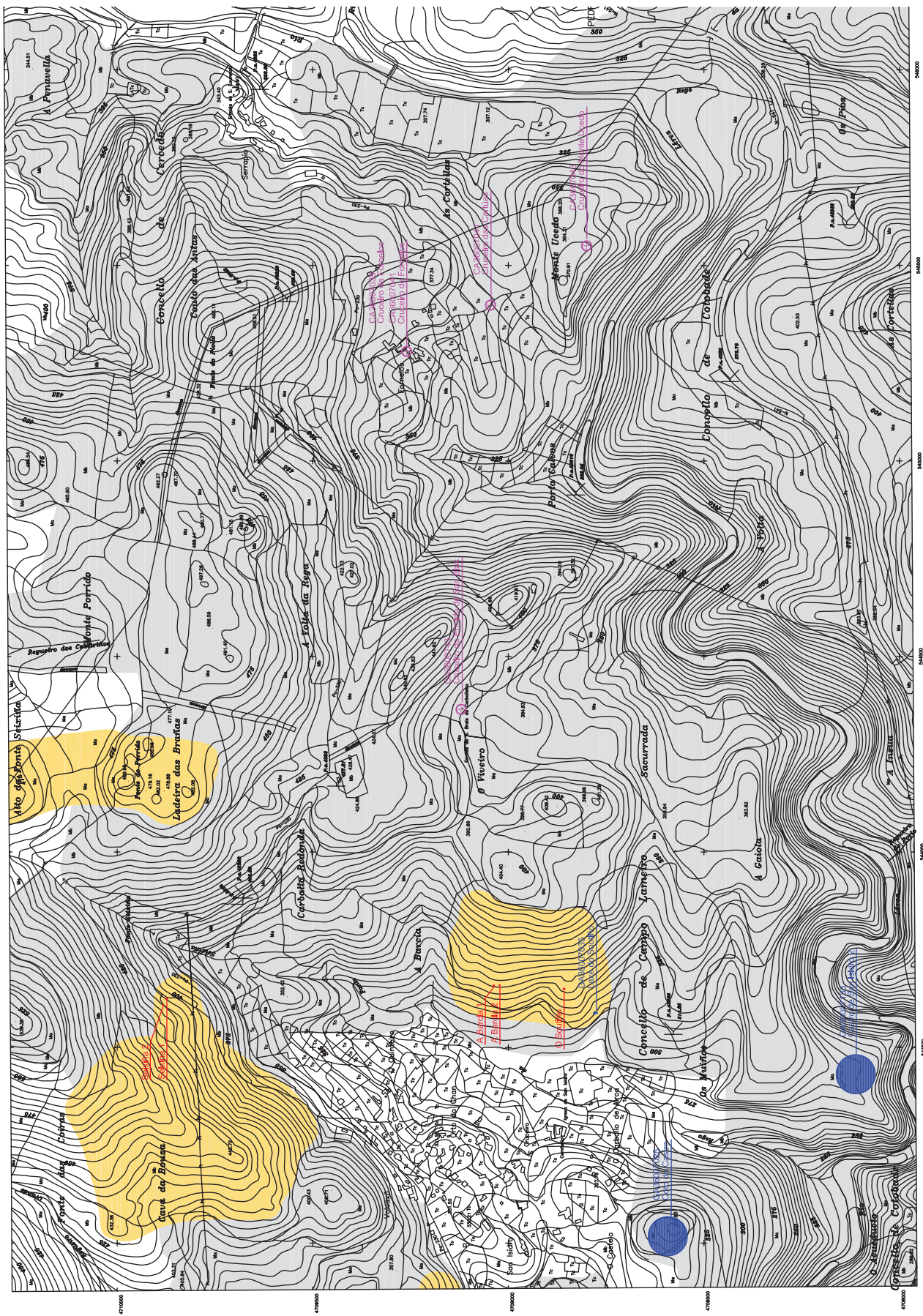







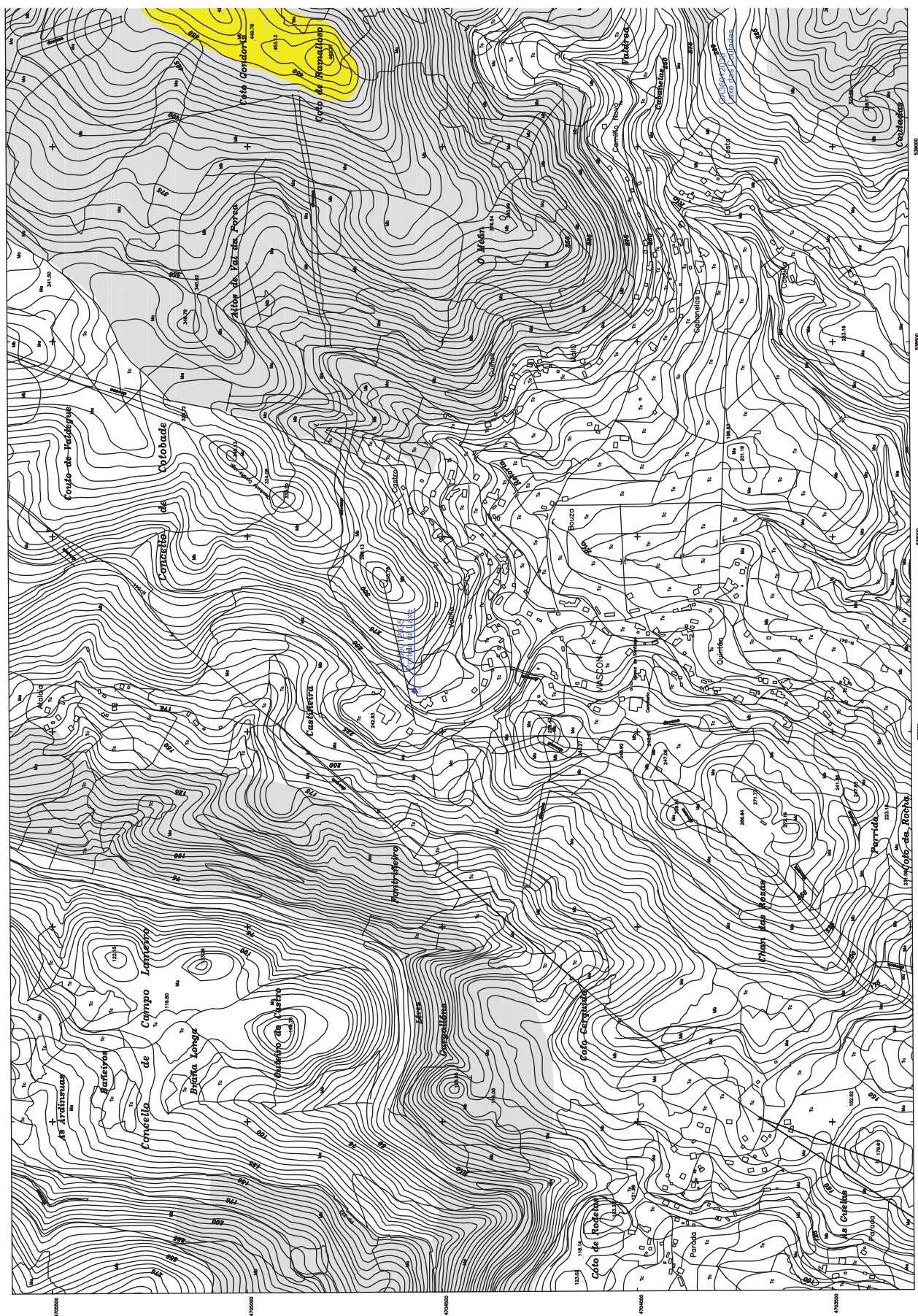




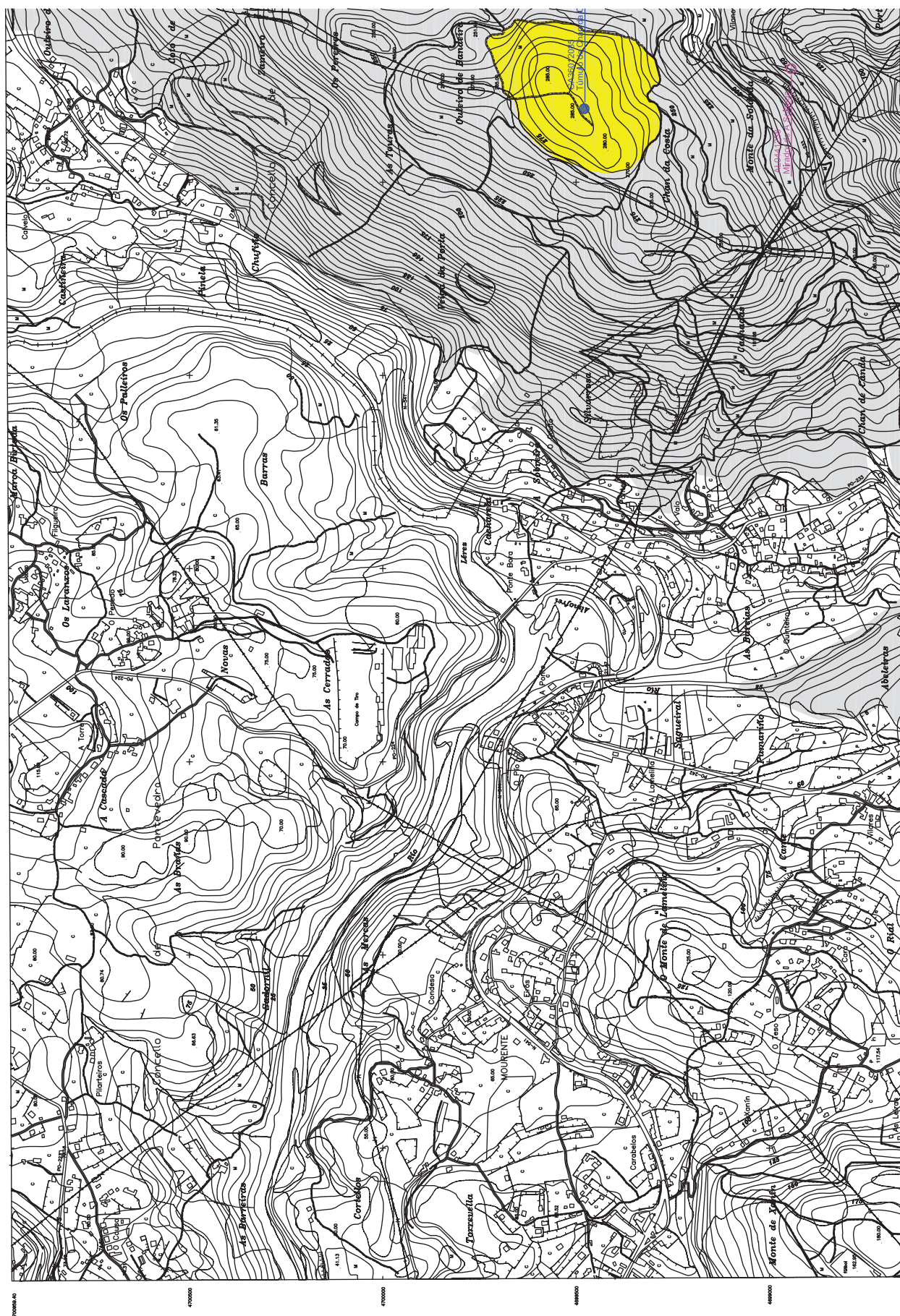




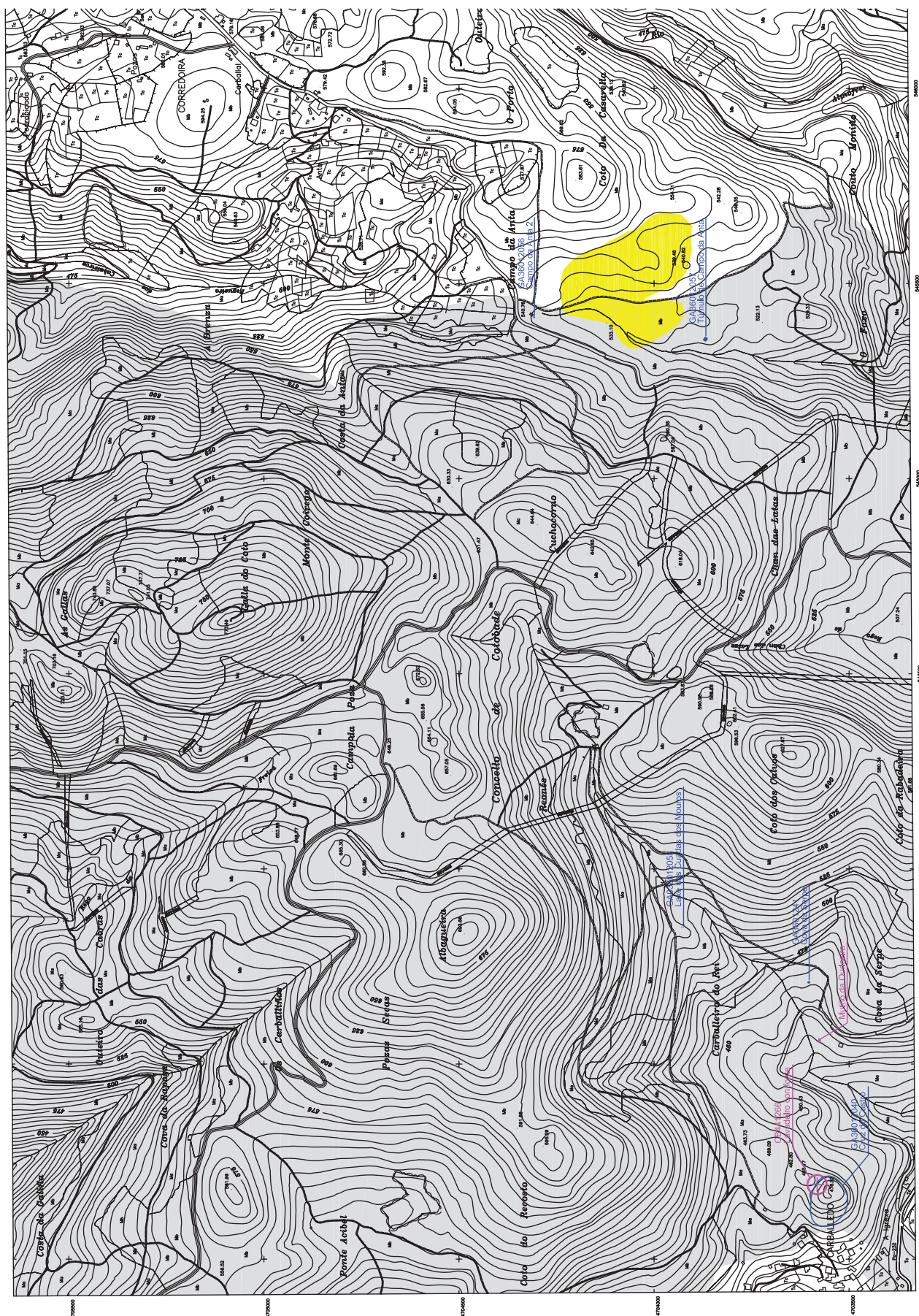




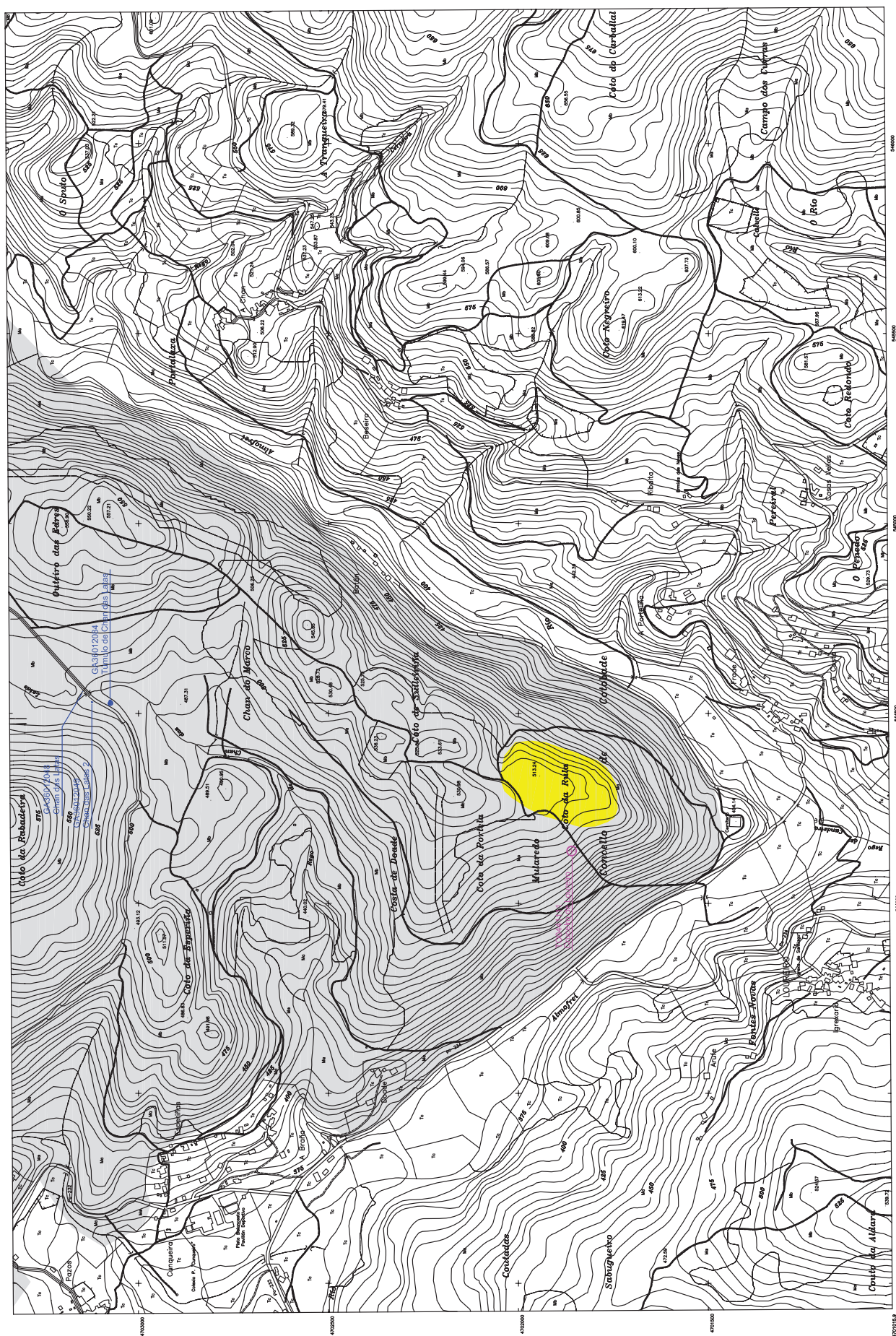












ANEXO 2: CATÁLOGO DE FICHAS

Táboa de contidos

1. Lugares con nivel de alteración moi alto	51
2. Lugares con nivel de alteración alto	77
3. Lugares con nivel de alteración medio	101
4. Lugares con nivel de alteración baixo	131
5. Lugares con nivel de alteración nulo	295

Neste anexo achéganse as fichas de tódolos elementos arqueolóxicos. As fichas aparecen agrupadas segundo o nivel de afección dos elementos arqueolóxicos aos que fan referencia. Ao inicio de cada bloque de niveis de afección lístanse os xacementos incluídos.

Cada unha delas inclúe información textual, un mapa (cuxa lenda aparece na figura seguinte) e unha ou máis fotografías.



Figura 13. Lenda dos mapas que aparecen nas fichas.

1. Lugares con nivel de alteración moi alto

GA36007055: As Martizas 1.....	53
GA36012015: Coto do Rapadoiro 1.....	57
GA36012016: Coto do Rapadoiro 2.....	61
GA36007107: Pedra da Escaleira 3.....	65
GA36007027: Chan da Lagoa 1.....	69
Chan da Lagoa 13.....	73

GA36007055: As Martizas 1

Lugar: Fragas Parroquia: Sta. Mariña de Fragas Ayuntamiento: Campo Lameiro Provincia: Pontevedra	Cartografía Detalle: 1:5000-78 1:10.000: 44 1:25.000: IV 1:50.000: 152	Coordenadas UTM X: 536.044 UTM Y: 4.708.484 Longitud: 08.33.40,2 Latitud: 42.31.37,7 Altitud: 345 m.
Tipología: petroglifo	ACC: Edad del Bronce	

Dimensiones

La roca en la se encontra el petroglifo mide 3 m por 3 m.

Descripción

Sobre una roca situada a ras de suelo y con caída al S se observa los siguientes motivos: combinación circular de tres círculos con cazoleta central (de 3 cm, 22 cm, 30 cm y 39 cm de diámetro); otra combinación de dos círculos con cazoleta central (de 2 cm, 10 cm, y 18 cm de diámetro); círculos simples, cruciformes y surcos de difícil lectura.

Según las referencias bibliográficas a unos 70 m al NW había otra roca grabada (Álvarez 1982: 150).

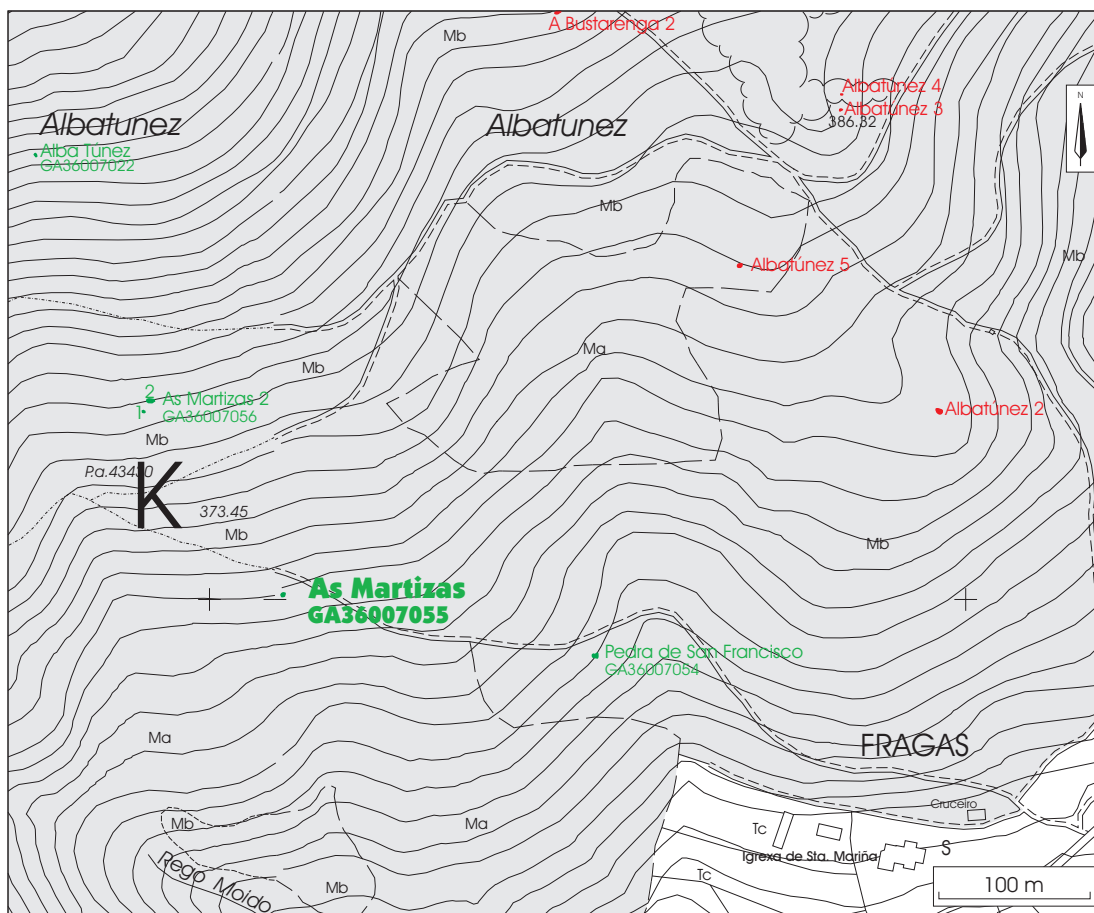
Valoración

El grado de alteración del petroglifo es muy alto. La superficie de la roca está prácticamente destruida, presenta multitud de placas excepto en una pequeña franja de la zona central. Todos los grabados están completamente afectados por placas que, en la mayor parte de los casos, se encuentran sueltas y con grave peligro de ser arrastradas por la erosión puesto que la roca presenta una ligera inclinación.

Cautelas

Es imprescindible y muy **urgente** la **consolidación** de los grabados para tratar de evitar que las placas que afectan a los grabados se suelten. Esta consolidación tendría que llevarse a cabo en un plazo muy corto de tiempo, de lo contrario la pérdida de los grabados es inminente.

GA36007055: As Martizas



GA36007055: As Martizas



GA36012015: Coto do Rapadoiro 1

Lugar: Fentáns	Cartografía	Coordenadas
Parroquia: S. Xurxo de San Xurxo de Sacos	Detalle: 1:5000-71	UTM X: 540.240
Ayuntamiento: Cotobade	1:10.000: 41	UTM Y: 4.708.620
Provincia: Pontevedra	1:25.000: III	Longitud: 08.30.36,0
	1:50.000: 153	Latitud: 42.31.41,0
		Altitud: 288 m
Tipología: representación gráfica al aire libre		ACC: Edad del Bronce

Dimensiones

La roca mide 1,75 m por 2,70 m.

Descripción

Los motivos grabados son cuatro combinaciones circulares, un cuadrúpedo y un idoliforme.

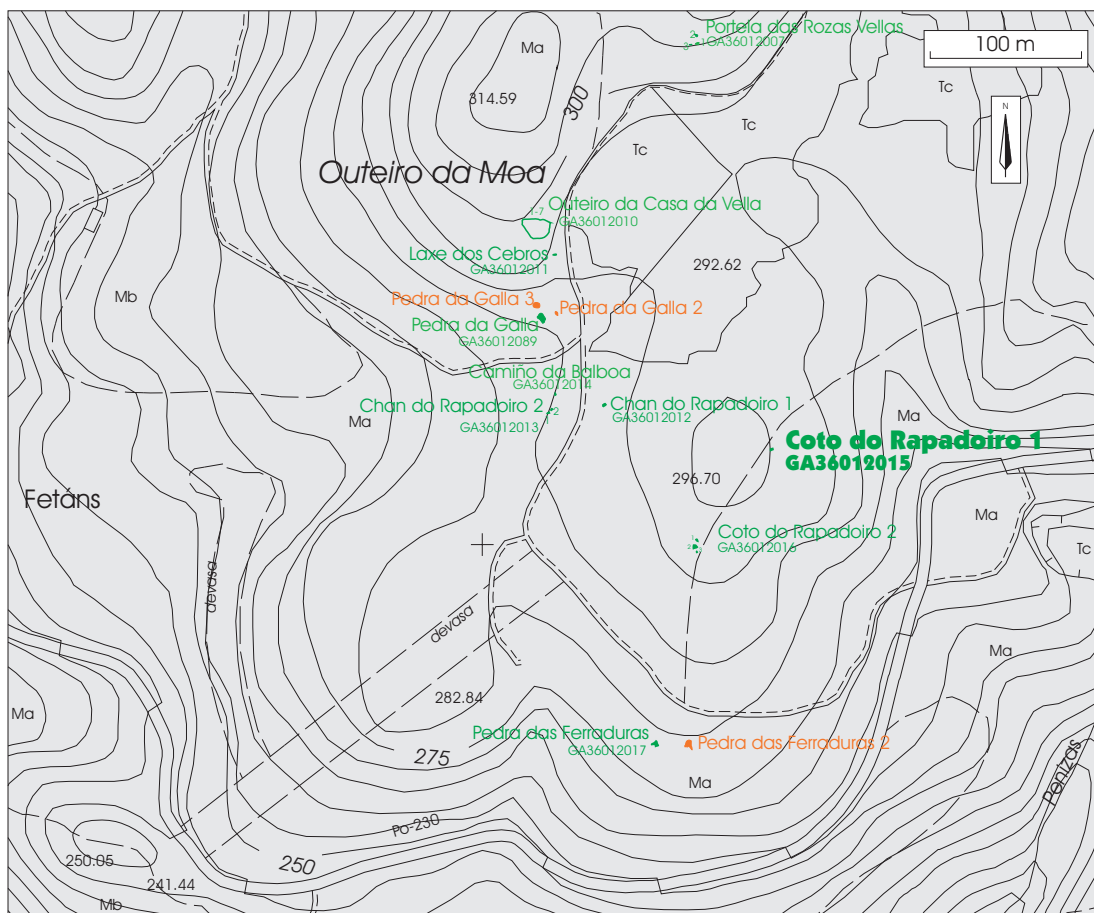
Valoración

El grado de alteración del petroglifo es muy alto. Presenta numerosas placas y escamaciones repartidas por toda la superficie que afectan directamente a los grabados. Algunos de estas placas se han desprendido por acción de la erosión por lo que se ha perdido parte de algunos grabados como el antropomorfo.


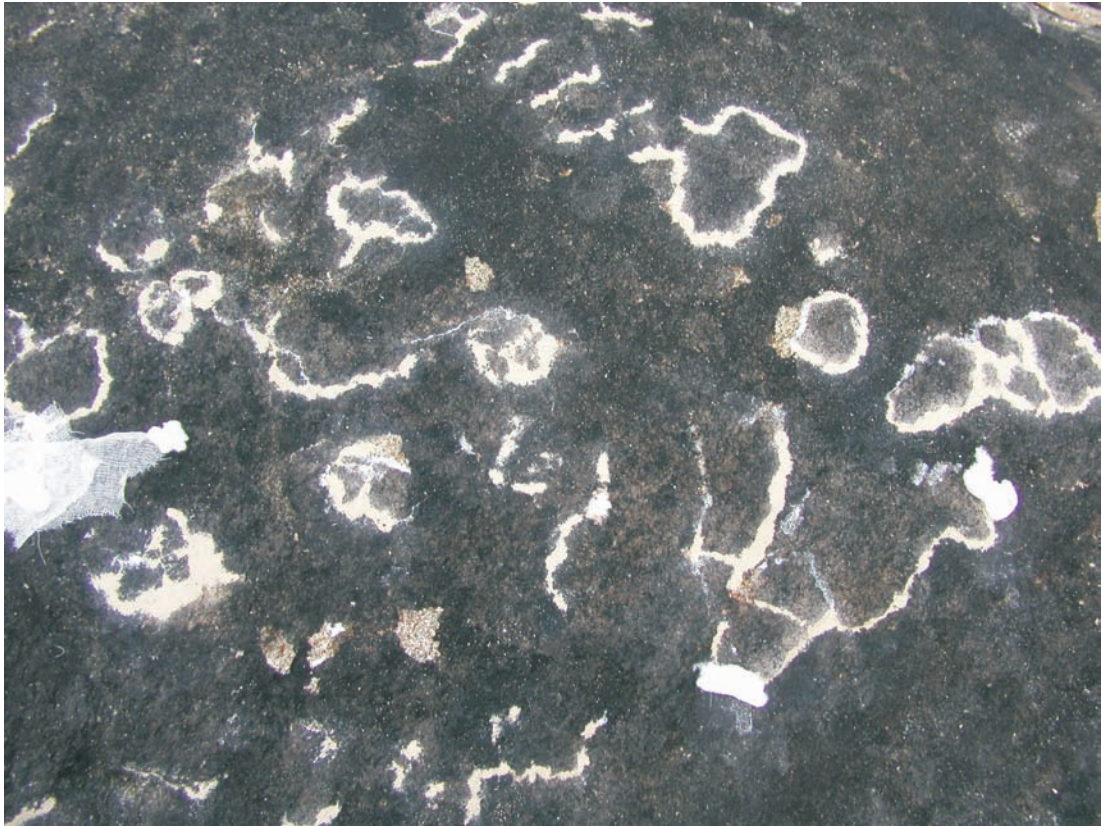
Cautelas

En el momento de redacción de esta ficha se está procediendo al proceso de consolidación de este petroglifo. A parte de esta consolidación, se recomienda el cambio de uso del suelo de la braña de Fentáns, hasta ahora de dicada a monte bajo y repoblación, por la excepcionalidad de los grabados ubicados en esta zona. Si esto no fuera posible sería imprescindible el desbroce y limpieza periódicos de los márgenes de los petroglifos, con una distancia no inferior a 10 m alrededor de los mismos. Por último, es imprescindible el balizado de este petroglifo antes de la reforestación, ya que se encuentra a ras de suelo.

GA36012015:Coto do Rapadoiro 1



GA36012015:Coto do Rapadoiro 1



GA36012016: Coto do Rapadoiro 2

Lugar: Fentáns Parroquia: S. Xurxo de San Xurxo de Sacos Ayuntamiento: Cotobade Provincia: Pontevedra	Cartografía Detalle: 1:5000-71 1:10.000: 41 1:25.000: III 1:50.000: 153	Coordenadas UTM X: 540.187 UTM Y: 4.708.535 Longitud: 08.30.38,6 Latitud: 42.31.38,6 Altitud: 295 m.
Tipología: representación gráfica al aire libre	ACC: Edad del Bronce	

Dimensiones

El conjunto consta de tres rocas. La primera mide 2 m por 1,75 m. La segunda mide 3,50 m por 2,50 m. Y la tercera 2,50 m por 2 m.

Descripción

Los motivos que se puede observar en las distintas rocas son: una combinación circular en la roca 1; un círculo simple y cuatro cérvidos en la roca 2; y dos combinaciones circulares y otros motivos de difícil lectura en la roca 3.

Valoración

El fuego ha afectado a las tres rocas, quemando la vegetación circundante ('toxo', pino y eucalipto) pero el grado de afección de las mismas es distinto. La roca 1 tiene un grado de alteración muy alto, puesto que presenta la su perficie totalmente ennegrecida y varias placas concentradas en la parte inferior de la roca que afectan a uno de los grabados, concretamente un cérvido. Alguna de estas placas se ha soltado por la acción de la erosión, lo que ha provocado la pérdida de parte del grabado. La roca 2 presenta ennegrecimiento general y diversas escamaciones de tamaño variable dispersas por toda su superficie, que no afectan a los grabados. La roca 1 no presenta mayor afección que el quemado del liquen que la cubría.

Cautelas

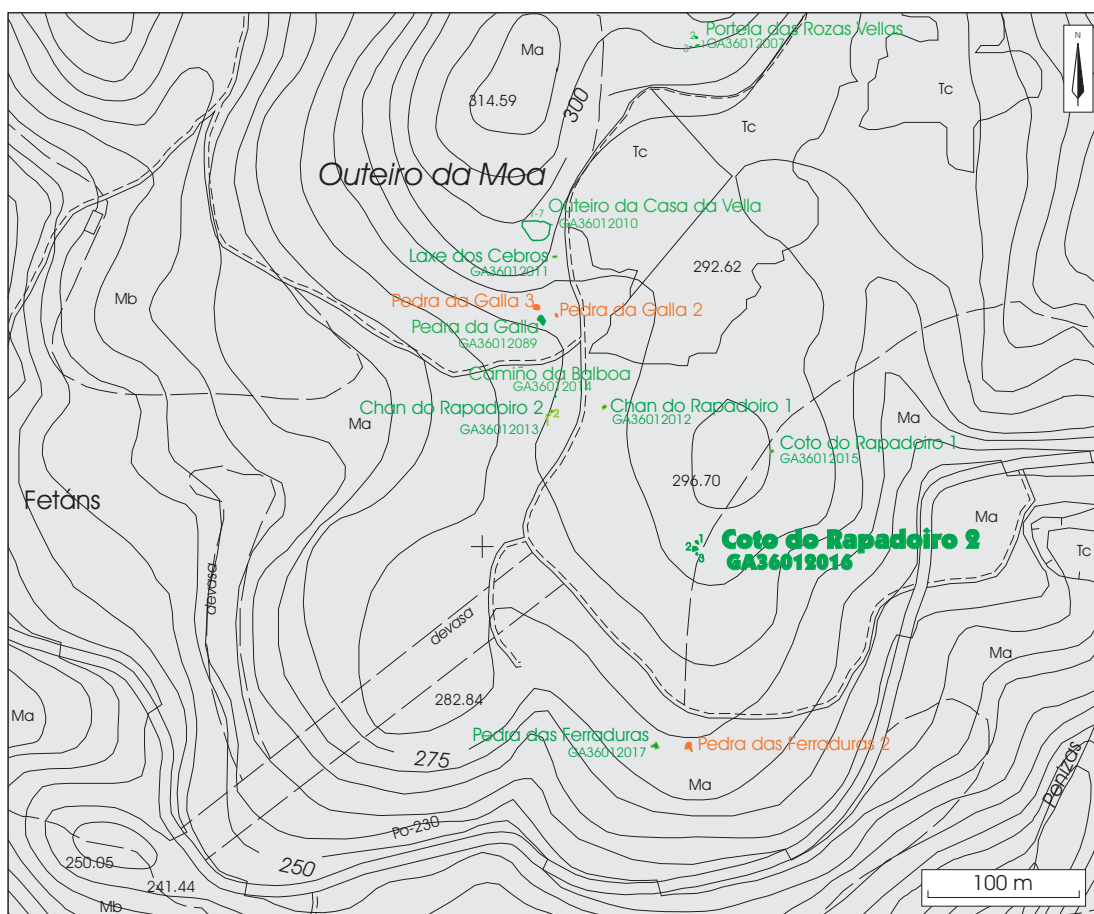
Es imprescindible y urgente la consolidación del área afectada de la roca 3, antes de que la erosión provoque la pérdida de más superficie. Además, la zona afectada se encuentra ligeramente inclinada por lo que es más propensa a sufrir arrastres de agua que pueden acabar soltando las placas que afectan al grabado. Si esta consolidación no se lleva a cabo en un plazo corto de tiempo se recomienda proceder al tapado temporal de la superficie para protegerla de los agentes atmosféricos. Este tapado también podría servir para prevenir los riesgos que pudiera producir la acción antrópica, ya que si bien estos petroglifos no están señalizados, se encuentran en una zona muy visitada.

También es necesaria la consolidación de las partes afectadas en la roca 2.

Por otro lado, se recomienda el cambio de uso del suelo de la braña de Fentáns, hasta ahora dedicada a monte bajo y repoblación, por la excepcionalidad de los grabados ubicados en esta zona. Si esto no fuera posible sería imprescindible el desbroce y limpieza periódicos de los márgenes de los petroglifos.

Por último, es necesario el balizado de los grabados antes de la reforestación.

GA36012016:Coto do Rapadoiro 2



GA36012016:Coto do Rapadoiro 2



GA36007107: Pedra da Escaleira 3

Lugar: Parada Parroquia: S, Isidro de Montes Ayuntamiento: Campo Lameiro Provincia: Pontevedra	Cartografía Detalle: 1:5000-71 Cartografía 1:10.000: 41 Cartografía 1:25.000: III Cartografía 1:50.000: 153	Coordenadas UTM X: 541.202 UTM Y: 4.708.388 Longitud: 42.31.33 Latitud: 8.29.54 Altitud: 277 m.
Tipología: representación gráfica al aire libre	ACC: Edad del Bronce	

Dimensiones

Se trata de un conjunto de tres rocas. La primera se encuentra a ras de suelo y mide 1,70 m de largo por 1,30 m de ancho. La segunda es un peñasco granítico que tiene 2 m de largo, 1,20 m de ancho y 1,40 m de altura. La tercera mide 2,10 m en el eje N-S por 3,40 m en el eje E -W y levanta 1 m del suelo por su parte occidental mientras que por la oriental se encuentra a ras de suelo.

Descripción

La primera roca con la superficie muy erosionada tiene un cuadrúpedo grabado. La segunda presenta en la parte alta diez cazoletas, la mayor tiene un diámetro de 8 cm y una profundidad de 3,50 cm, la menor tiene un diámetro de 3 cm y una profundidad de 1,50 cm. Además aparece un círculo incompleto con cazoleta central de 13 cm de diámetro. En la pared S y vertical del batolito aparece una cruz inscrita en un círculo, de 17 cm de diámetro, que debió confundirse con la combinación circular mencionada en la anterior catalogación, cerca de este círculo hay una cazoleta. La tercera roca presenta un círculo bastante irregular que se encuentra afectado por un desconchado. El círculo mide 42 cm de diámetro. En la parte S se aprecia los restos de otra figura que debido al grado de alteración de la roca es imposible de reconocer.

Valoración

El área de diagnóstico de este petroglifo es parcial puesto que la roca 2 no fue localizada.

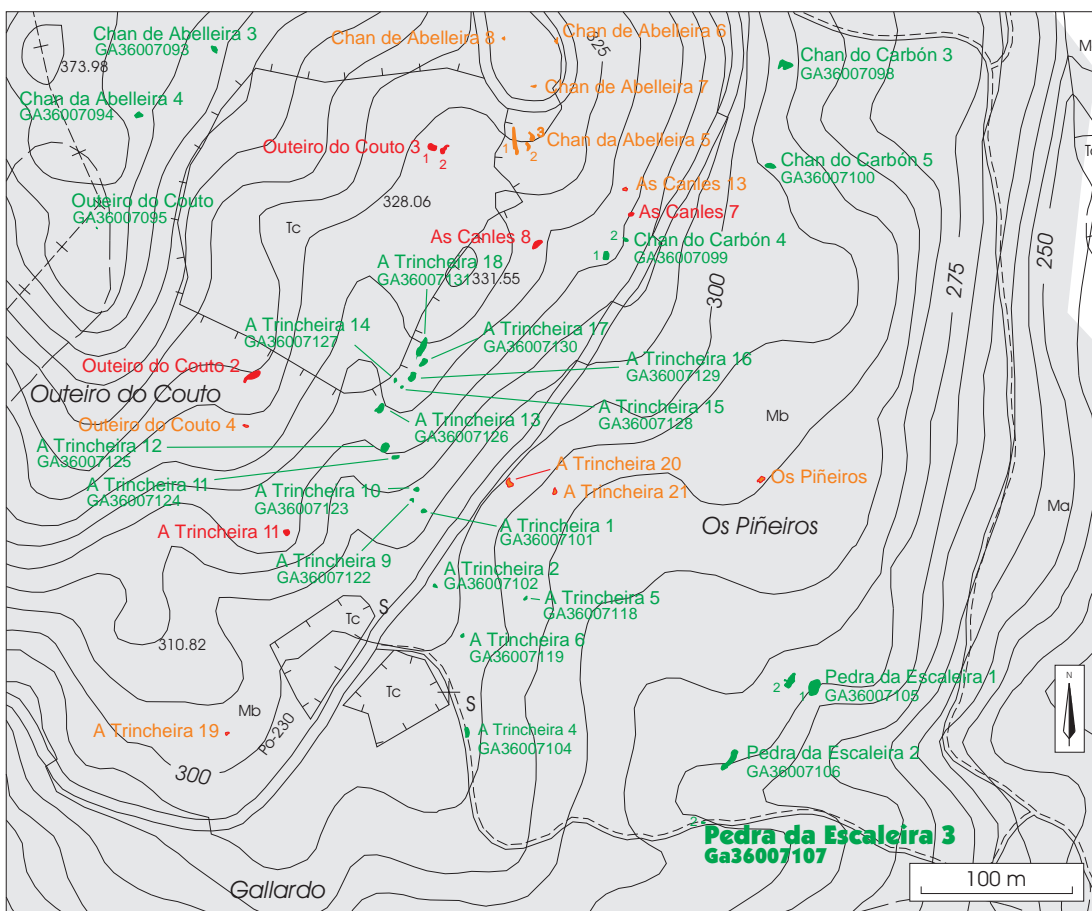
La roca 3 tiene un grado de alteración muy alto, puesto que presenta numerosas escamaciones y placas, que afectan a parte del grabado. Estas placas que en algún caso, se han desprendido por acción de la erosión, presentan un tamaño que puede llegar a los 0,60 m de largo. La roca 1 no presenta mayor afección que el quemado de la vegetación circundante ('toxo') y del líquen y musgo que la cubrían.

Cautelas

Es imprescindible y urgente la consolidación de la roca 3 antes de que la erosión acabe soltando las placas. Si esta consolidación no se llevara a cabo en un plazo de tiempo corto, se debería proceder al tapado de la roca para prevenirlo de los agentes atmosféricos adversos.


Por otro lado, es imprescindible el balizado de todas las rocas antes de las tareas de reforestación.

GA36007107: Pedra da Escaleira 3



Roca 3

GA36007107: Pedra da Escaleira 3



Roca 3

GA36007027: Chan da Lagoa 1

Lugar: Parada	Cartografía	Coordenadas
Parroquia: S. Isidro de Montes	Detalle: 1:5000-71	UTM X: 540.925
Ayuntamiento: Campolameiro	1:10.000: 41	UTM Y: 4.709.500
Provincia: Pontevedra	1:25.000: III	Longitud: 8.30.06
	1:50.000: 153	Latitud: 42.32.11,4
		Altitud: 330 m.

Tipología: representación gráfica al aire libre**ACC:** Edad del Bronce**Dimensiones**

La primera roca mide 4 m de largo por 3,50 m de ancho y la segunda roca 7 m de largo por 4 m de ancho.

Descripción

En la primera roca, una laja casi al nivel del suelo, se pueden observar varios grabados de cérvidos astados, combinaciones circulares, cazoletas y diseños pseudolaberínticos. Interesante resulta una aparente escena de caza sobre cuadrúpedos de dos jinetes. Uno de ellos con un arco en la mano, detrás de él, un cérvido con flechas clavadas en los cuartos traseros. Al NW de este promontorio y a unos 40 m se sitúa otro pequeño otero, en cuyas laderas S y SE existen grabados de cérvidos, laberintos y cazoletas.

Valoración

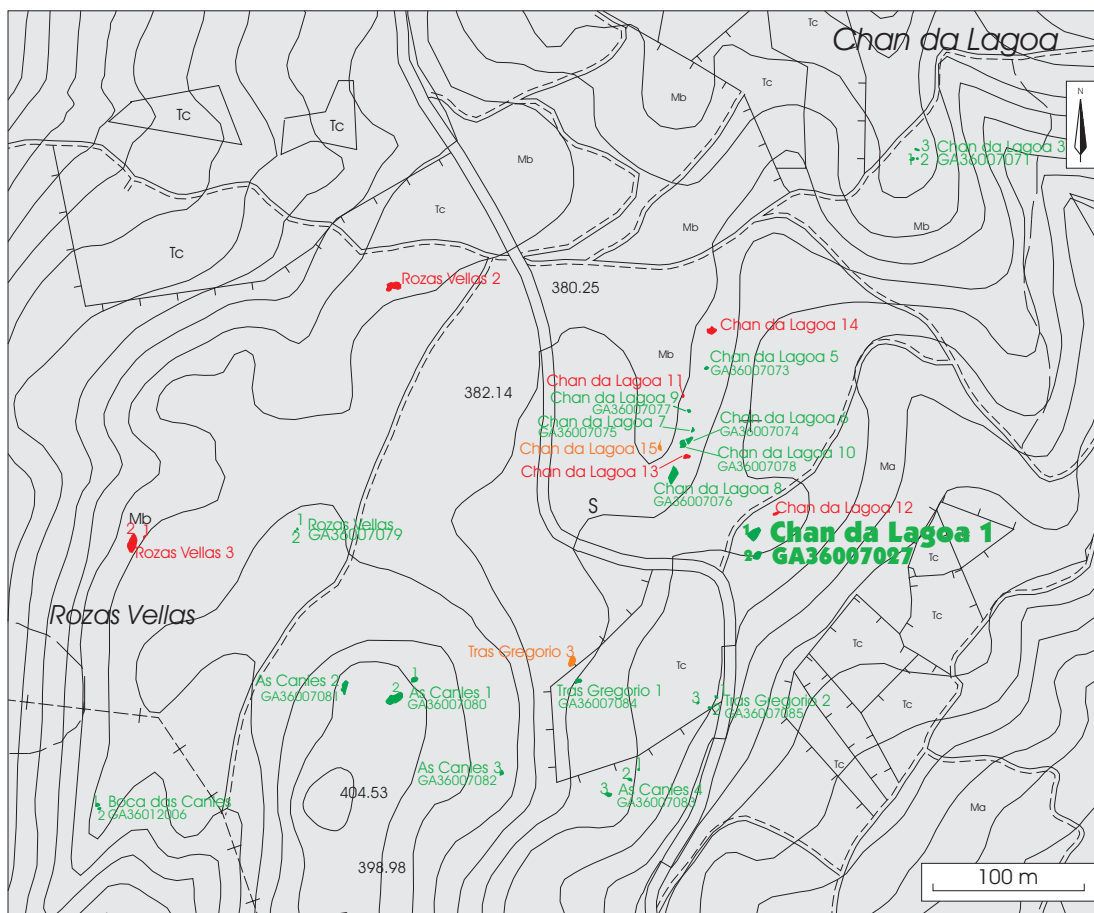
El grado de alteración del petroglifo es muy alto. La roca 1 presenta numerosas placas y escamaciones dispersas por toda la superficie que afectan a los grabados y en algún caso han provocado su desaparición. Estas alteraciones son resultado de los incendios anteriores al 2006, ya que este año el fuego apenas ha afectado a los grabados por encontrarse desbrozado el entorno de los mismos.

Cautelas

Es necesaria la consolidación de la superficie afectada de la roca 1 antes de que la erosión natural y antrópica provoque la desaparición de más grabados. Puesto que es una zona señalizada y próxima a la carretera, se aconseja el control y vigilancia de las visitas, y se considera imprescindible la colocación de información que oriente al público de la correcta posición para realizar la lectura del grabado, ya que el continuo pisado de la superficie puede agravar estas alteraciones.

Estos petroglifos se van a incluir en el futuro parque de Arte Rupestre de Campo Lameiro. Así, en el momento de la revisión de este panel, se estaban llevando a cabo las tareas de acondicionamiento del entorno que suponen un cambio de uso del suelo en esta zona de Chan da Lagoa, pasando de una zona dedicada a monte bajo a una zona abierta con prado artificial.

GA36007027: Chan da Lagoa 1



GA36007027:Chan da Lagoa 1



Calco de Chan da Lagoa 1



Foto tomada después del cambio en el uso del suelo.

Chan da Lagoa 13

Lugar: Parada Parroquia: S. Isidro de Montes Ayuntamiento: Campo Lameiro Provincia: Pontevedra	Cartografía Detalle: 1:5000-71 1:10.000: 41 1:25.000: III 1:50.000: 153	Coordenadas UTM X: 540.957 UTM Y: 4.709.476 Longitud: 08.30.04,6 Latitud: 42.32.09,0 Altitud: 380 m.
Tipología: petroglifo	ACC: Edad del Bronce	

Dimensiones

La roca mide 3,90 m en su eje NW-SE por 3,40 m en su eje NE-SW.

Descripción

Roca granítica con su superficie inclinada cara al E. Presenta dos paneles separados por una grieta. En el panel superior aparece un cérvido de 0,74 m de largo por 60 m de alzado. Presenta un motivo cuadrangular cerca de las patas delanteras con varios surcos paralelos, de este arranca un semicírculo. La parte de la cabeza está incompleta. Cerca de este cérvido aparecen surcos circulares que no conforman una figura reconocible.

En el otro panel aparecen los restos de otro cérvido que en origen tendría 1,07 m de largo por 0,78 m de alzado. Este ciervo presenta cornamenta y se encuentra casi destruido por placas.

Valoración

El grado de alteración del grabado es muy alto. El panel superior presenta algunas placas que afectan marginalmente al grabado. Sin embargo, el panel inferior está prácticamente cubierto por placas, casi todas desprendidas y algunas desplazadas. El cérvido está casi destruido apreciándose solamente la cabeza con la cornamenta y la línea inferior del vientre, así como los restos de las patas traseras.

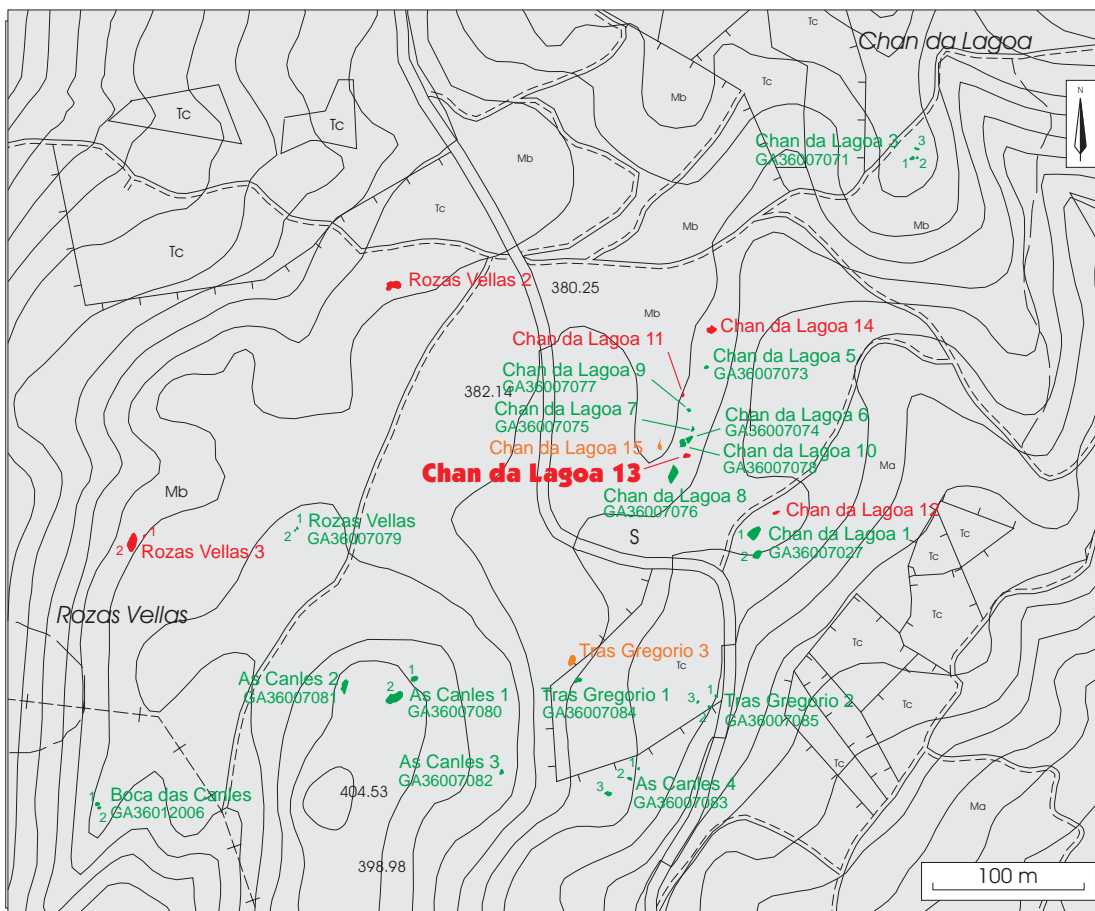
Cautelas

En este caso es imprescindible y urgente la intervención de los especialistas que aborden la consolidación de la roca, antes de que la erosión natural provoque la desaparición de más grabados. Puesto que es una zona señalizada y próxima a la carretera corre grave peligro de que las acciones antrópicas agraven estas alteraciones.


Si esta consolidación no se lleva a cabo en un plazo corto de tiempo convendría consultar con especialistas la posibilidad de un tapado provisional.

Estos petroglifos se van a incluir en el futuro parque de Arte Rupestre de Campo Lameiro. Así, en el momento de la revisión de este panel, se estaban llevando a cabo las tareas de acondicionamiento del entorno que suponen un cambio de uso del suelo en esta zona de Chan da Lagoa, pasando de una zona dedicada a monte bajo a una zona abierta con prado artificial. Esto minimizará, sin duda, el riesgo de incendio.

Chan da Lagoa 13



Chan da Lagoa 13



Calco de Chan da Lagoa 13

2. Lugares con nivel de alteración alto

GA36007074: Chan da Lagoa 6.....	79
GA36007078: Chan da Lagoa 10.....	83
GA36007075: Chan da Lagoa 7.....	87
GA36007091: Chan de Salgueiriños 2.....	89
GA36007096: Chan do Carbón 1.....	93
Pedra das Ferraduras 2	È 97
Chan da Abelleira 5.....	È 99

GA36007074: Chan da Lagoa 6

Lugar: Parada	Cartografía	Coordenadas
Parroquia: S. Isidro de Montes	Detalle: 1:5000-71	UTM X: 540.900
Ayuntamiento: Campo Lameiro	1:10.000: 41	UTM Y: 4.709.570
Provincia: Pontevedra	1:25.000: III	Longitud: 08.30.07,1
	1:50.000: 153	Latitud: 42.32.12
		Altitud: 379 m.
Tipología: representación gráfica al aire libre		ACC: Edad del Bronce

Dimensiones

La roca mide 4,80 m de largo por 3,30 m de ancho y está a nivel del suelo.

Descripción

El petroglifo tiene dos cuadrúpedos grabados orientados en la misma dirección, uno en la parte media de la roca y el otro en la parte superior.

Valoración

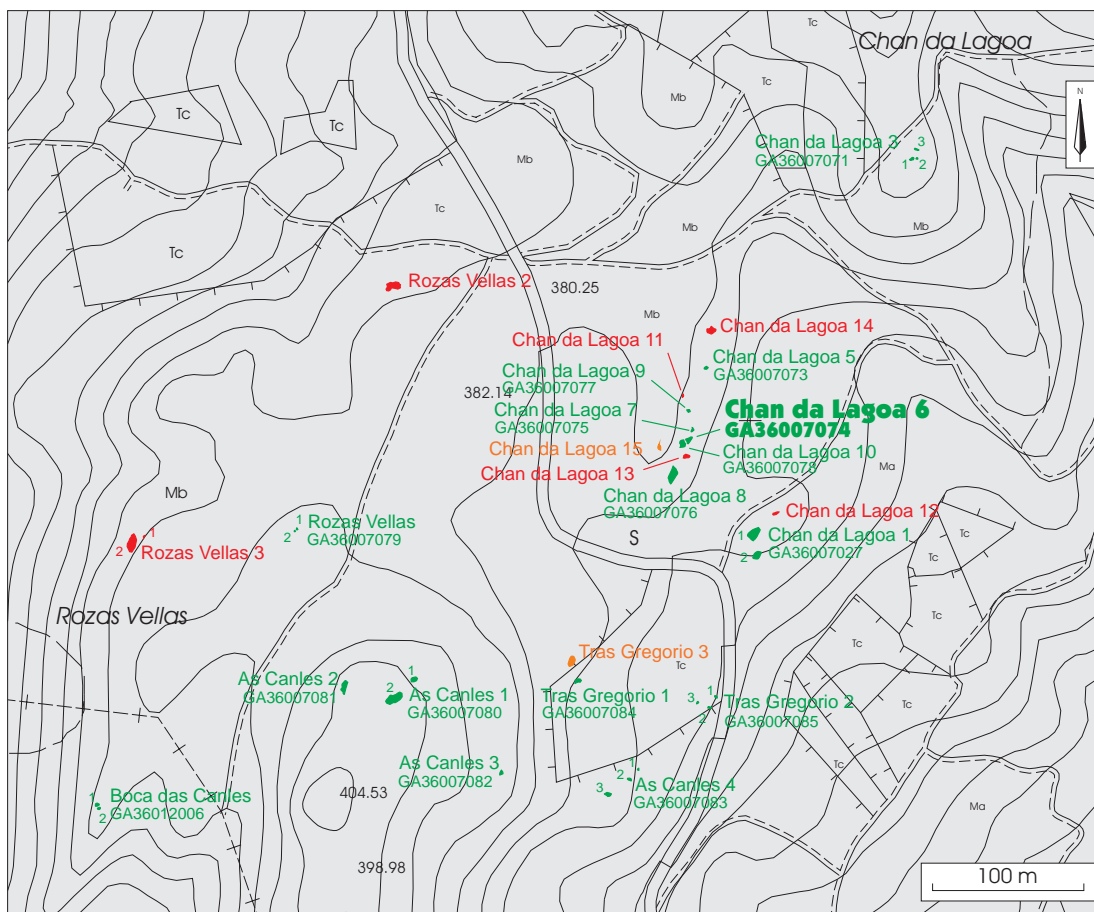
El grado de alteración del petroglifo es alto. Presenta gran cantidad de placas en la parte baja del panel afectando a la parte posterior de unos de los cérvidos insculturados. Algunas de estas placas ya han sido desplazadas por la erosión natural o el pisado antrópico. Además la roca también presenta algunas escamaciones dispersas por toda su superficie.

Cautelas

Es necesaria la consolidación de la zona afectada ya que, al tratarse de una superficie inclinada, la erosión natural puede agravar las afecciones y provocar el desplazamiento de las placas que hay sobre los grabados. Además corre un riesgo alto de pisado, puesto que se encuentra en una zona señalizada y próxima a la carretera. Por lo tanto, si la consolidación no es inmediata se considera imprescindible su tapado temporal.

Estos petroglifos se van a incluir en el futuro parque de Arte Rupestre de Campo Lameiro. Así, en el momento de la revisión de este panel, se estaban llevando a cabo las tareas de acondicionamiento del entorno que suponen un cambio de uso del suelo en esta zona de Chan da Lagoa, pasando de una zona dedicada a monte bajo a una zona abierta con prado artificial.

GA36007074: Chan da Lagoa 6



GA36007074: Chan da Lagoa 6



GA36007078: Chan da Lagoa 10

Lugar: Parada	Cartografía	Coordenadas
Parroquia: S. Isidro de Montes	Detalle: 1:5000-71	UTM X: 540.875
Ayuntamiento: Campo Lameiro	Cartografía 1:10.000: 41	UTM Y: 4.709.575
Provincia: Pontevedra	Cartografía 1:25.000: III	Longitud: 8.30.08,2
	Cartografía 1:50.000: 153	Latitud: 42.32.12,2
		Altitud: 380 m.
Tipología: representación gráfica al aire libre		ACC: Edad del Bronce

Dimensiones

La roca mide 4 m de largo por 3,50 m de ancho.

Descripción

Los motivos inscultrados son un cuadrúpedo incompleto y una cruz inscrita en un círculo. El surco de la cruz inscrita es más estrecho que el del cuadrúpedo.

Valoración

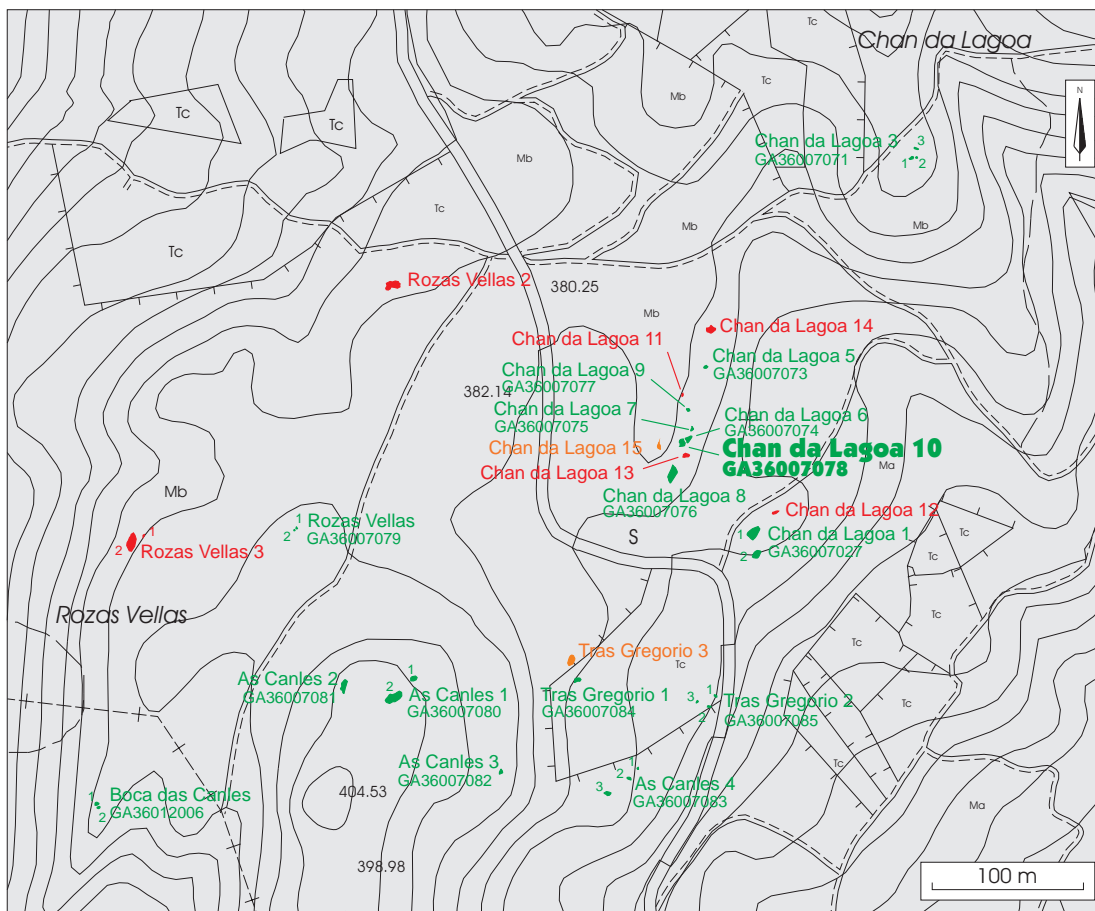
El grado de alteración del petroglifo es alto. La roca presenta numerosas escamaciones ubicadas en la parte derecha del panel, justo encima de la cruz inscrita. Algunas de las escamaciones afectan levemente a los grabados.

Cautelas

Se recomienda la consolidación de la superficie afectada ya que la erosión natural y antrópica puede agravar las afecciones y provocar el deterioro del grabado. Puesto que es una zona señalizada y próxima a la carretera, se aconseja el control y vigilancia de las visitas, y se considera imprescindible la colocación de información que oriente al público de la correcta posición para realizar la lectura del grabado, ya que el continuo pisado de la superficie puede agravar estas alteraciones.

Estos petroglifos se van a incluir en el futuro parque de Arte Rupestre de Campo Lameiro. Así, en el momento de la revisión de este panel, se estaban llevando a cabo las tareas de acondicionamiento del entorno que suponen un cambio de uso del suelo en esta zona de Chan da Lagoa, pasando de una zona dedicada a monte bajo a una zona abierta con prado.

GA36007078: Chan da Lagoa 10



GA36007078: Chan da Lagoa 10



GA36007075: Chan da Lagoa 7

Lugar: Parada	Cartografía	Coordenadas
Parroquia: S. Isidro de Montes	Detalle: 1:5000-71	UTM X: 540.902
Ayuntamiento: Campo Lameiro	Cartografía 1:10.000: 41	UTM Y: 4.709.580
Provincia: Pontevedra	Cartografía 1:25.000: III	Longitud: 08.30.07
	Cartografía 1:50.000: 153	Latitud: 42.32.12,4
		Altitud: 375 m.
Tipología: representación gráfica al aire libre		ACC: Edad del Bronce

Dimensiones

La roca mide 3 m de largo por 1,50 m de ancho.

Descripción

Los motivos grabados son un pequeño círculo unido por un surco a un semicírculo.

Valoración

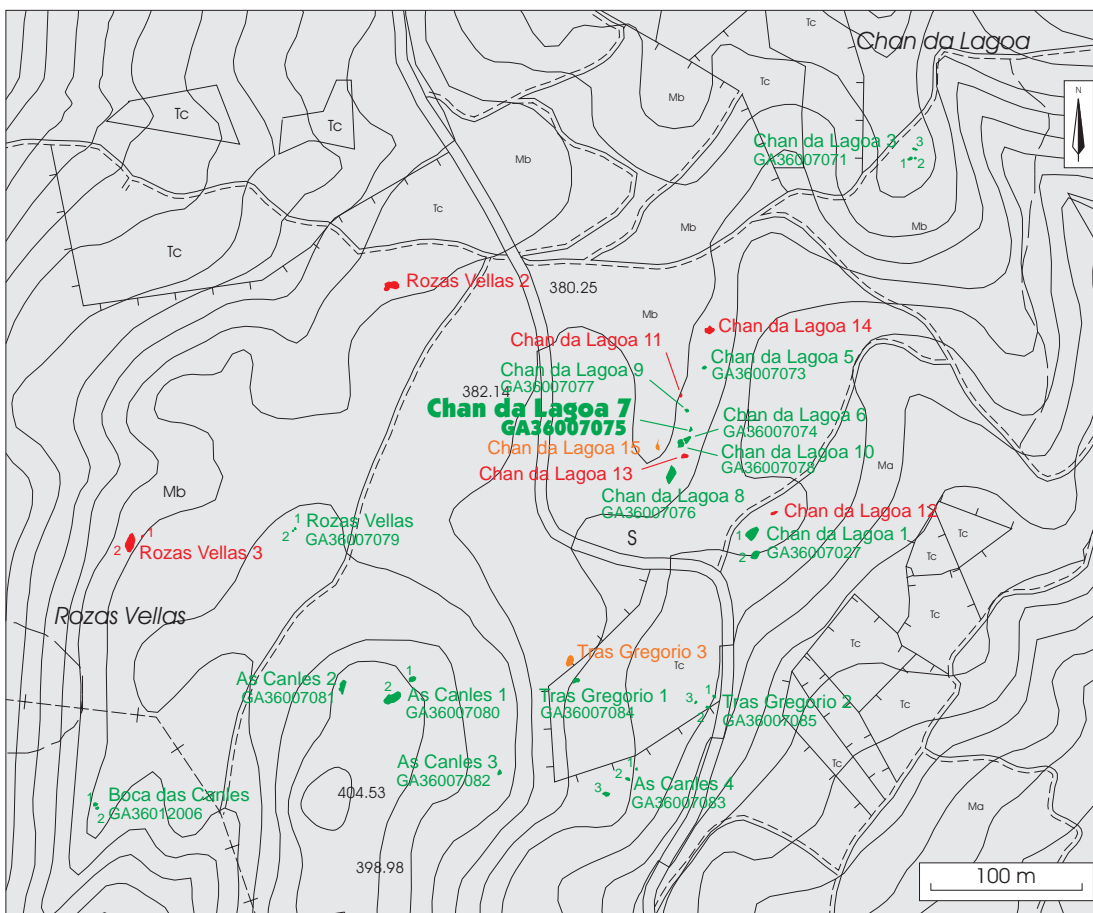
El grado de alteración del grabado es alto. Presenta varias placas en la parte inferior de la roca, algunas de ellas ya han sido desplazadas por los agentes atmosféricos o por acción antrópica. Estas placas no afectan al grabado.

Cautelas

Se recomienda la consolidación de la roca aunque los grabados no se encuentren afectados, ya que la erosión natural y antrópica puede agravar las afecciones y provocar el deterioro de la roca. Puesto que es una zona señalizada y próxima a la carretera, se aconseja el control y vigilancia de las visitas, y se considera imprescindible la colocación de información que oriente al público de la correcta posición para realizar la lectura del grabado, ya que el continuo pisado de la superficie puede agravar estas alteraciones.

Estos petroglifos se van a incluir en el futuro parque de Arte Rupestre de Campo Lameiro. Así, en el momento de la revisión de este panel, se estaban llevando a cabo las tareas de acondicionamiento del entorno que suponen un cambio de uso del suelo en esta zona de Chan da Lagoa, pasando de una zona dedicada a monte bajo a una zona abierta con prado artificial.

GA36007075: Chan da Lagoa 7



GA36007091: Chan de Salgueiriños 2

Lugar: Parada	Cartografía	Coordenadas
Parroquia: S. Isidro de Montes	Detalle: 1:5000-71	UTM X: 541.225
Ayuntamiento: Campo Lameiro	1:10.000: 41	UTM Y: 4.708.023
Provincia: Pontevedra	1:25.000: III	Longitud: 08.29.53,2
	1:50.000: 153	Latitud: 42.31.21,8
		Altitud: 315 m.
Tipología: representación gráfica al aire libre	ACC: Edad del Bronce	

Dimensiones

Se trata de un conjunto de dos rocas. La primera roca, más próxima a la carretera, mide 3,50 m por 3,50 m. Y la segunda 7 m de largo por 3 m de ancho.

Descripción

La primera roca tiene una superficie convexa con una veintena de cazoletas y una combinación de cuatro círculos concéntricos. La segunda roca tiene cinco círculos simples con cazoleta central y una combinación de círculos concéntricos. En ambos casos los grabados se sitúan en la parte más alta de la roca.

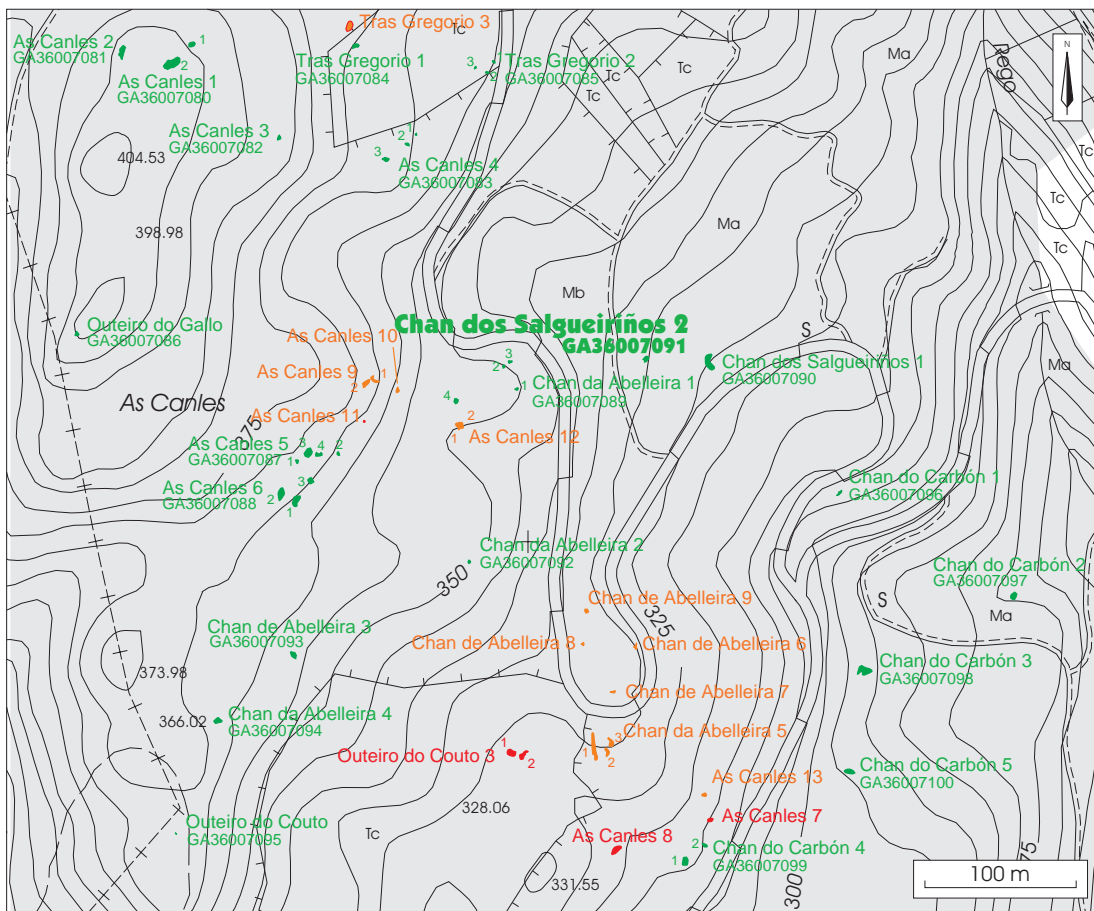
Valoración

El grado de alteración del petroglifo es alto. Presenta abundantes escamaciones y placas concentradas en la parte inferior del soporte, que se encuentran próximas a los grabados pero no llegan a afectarlos. La roca se sitúa a ras de suelo y ligeramente inclinada por lo que es muy probable que las placas se desprendan por acción del agua y del viento.

Cautelas

Aunque las placas no afecten a los grabados, se recomienda la consolidación de la zona afectada. Por otro lado, es imprescindible el balizado previo a las tareas de reforestación puesto que la roca se encuentra a ras del suelo.

GA36007091: Chan de Salgueiriños 2



GA36007091: Chan de Salgueiriños 2



GA36007096: Chan do Carbón 1

Lugar: Parada	Cartografía	Coordendas
Parroquia: S. Isidro de Montes	Detalle: 1:5000-71	UTM X: 541.225
Ayuntamiento: Campo Lameiro	Cartografía 1:10.000: 41	UTM Y: 4.708.025
Provincia: Pontevedra	Cartografía 1:25.000: III	Longitud: 08.29.53,2
	Cartografía 1:50.000: 153	Latitud: 42.31.21,9
		Altitud: 320 m.
Tipología: representación gráfica al aire libre	ACC: Edad del Bronce	

Dimensiones

La roca mide 7 m de largo por 2 m de ancho y se encuentra a ras del suelo.

Descripción

Los motivos inscultrados son tres combinaciones de círculos concéntricos y un círculo simple.

Valoración

El grado de alteración del petroglifo es alto, puesto que presenta abundantes escamaciones y placas concentradas en la parte S y E de la roca, algunas de las cuales afectan a los grabados de forma marginal. Las dimensiones de las placas varían entre 5 cm y 10 cm, encontrándose alguna de ellas desprendidas por lo que es probable que acaben siendo desplazadas por la erosión. Además presenta un ennegrecimiento generalizado en toda la roca.

Cautelas

Es imprescindible la consolidación de las zonas afectadas, especialmente de las zonas con grabados para que no se produzca el desprendimiento definitivo de las placas. Mientras esta consolidación no se lleve a cabo, se recomienda el tapado de la superficie del grabado para protegerlo de la erosión natural y sobre todo, de riesgos antrópicos como el pisado, puesto que este petroglifo se halla en una zona visible y muy accesible desde la carretera.


Por último, es imprescindible el balizado previo a las tareas de reforestación puesto que se trata de una roca a ras de suelo.

The map displays the As Canles area with various sampling points. The points are categorized by color and location:

- As Canles (Green dots):**
 - As Canles 1 (GA36007080)
 - As Canles 2 (GA36007081)
 - As Canles 3 (GA36007082)
 - As Canles 4 (GA36007083)
 - As Canles 5 (GA36007087)
 - As Canles 6 (GA36007088)
 - As Canles 8 (GA36007095)
 - As Canles 9 (GA36007089)
 - As Canles 10 (GA36007090)
 - As Canles 11 (GA36007091)
 - As Canles 12 (GA36007092)
 - As Canles 13 (GA36007093)
 - As Canles 14 (GA36007094)
- Chan de Abelleira (Orange dots):**
 - Chan de Abelleira 1 (GA36007084)
 - Chan de Abelleira 2 (GA36007085)
 - Chan de Abelleira 3 (GA36007086)
 - Chan de Abelleira 4 (GA36007087)
 - Chan de Abelleira 5 (GA36007088)
 - Chan de Abelleira 6 (GA36007089)
 - Chan de Abelleira 7 (GA36007090)
 - Chan de Abelleira 8 (GA36007091)
 - Chan de Abelleira 9 (GA36007092)
 - Chan de Abelleira 10 (GA36007093)
 - Chan de Abelleira 11 (GA36007094)
 - Chan de Abelleira 12 (GA36007095)
 - Chan de Abelleira 13 (GA36007096)
 - Chan de Abelleira 14 (GA36007097)
 - Chan de Abelleira 15 (GA36007098)
 - Chan de Abelleira 16 (GA36007099)
 - Chan de Abelleira 17 (GA36007100)
 - Chan de Abelleira 18 (GA36007101)
 - Chan de Abelleira 19 (GA36007102)
 - Chan de Abelleira 20 (GA36007103)
 - Chan de Abelleira 21 (GA36007104)
 - Chan de Abelleira 22 (GA36007105)
 - Chan de Abelleira 23 (GA36007106)
 - Chan de Abelleira 24 (GA36007107)
 - Chan de Abelleira 25 (GA36007108)
 - Chan de Abelleira 26 (GA36007109)
 - Chan de Abelleira 27 (GA36007110)
 - Chan de Abelleira 28 (GA36007111)
 - Chan de Abelleira 29 (GA36007112)
 - Chan de Abelleira 30 (GA36007113)
 - Chan de Abelleira 31 (GA36007114)
 - Chan de Abelleira 32 (GA36007115)
 - Chan de Abelleira 33 (GA36007116)
 - Chan de Abelleira 34 (GA36007117)
 - Chan de Abelleira 35 (GA36007118)
 - Chan de Abelleira 36 (GA36007119)
 - Chan de Abelleira 37 (GA36007120)
 - Chan de Abelleira 38 (GA36007121)
 - Chan de Abelleira 39 (GA36007122)
 - Chan de Abelleira 40 (GA36007123)
 - Chan de Abelleira 41 (GA36007124)
 - Chan de Abelleira 42 (GA36007125)
 - Chan de Abelleira 43 (GA36007126)
 - Chan de Abelleira 44 (GA36007127)
 - Chan de Abelleira 45 (GA36007128)
 - Chan de Abelleira 46 (GA36007129)
 - Chan de Abelleira 47 (GA36007130)
 - Chan de Abelleira 48 (GA36007131)
 - Chan de Abelleira 49 (GA36007132)
 - Chan de Abelleira 50 (GA36007133)
 - Chan de Abelleira 51 (GA36007134)
 - Chan de Abelleira 52 (GA36007135)
 - Chan de Abelleira 53 (GA36007136)
 - Chan de Abelleira 54 (GA36007137)
 - Chan de Abelleira 55 (GA36007138)
 - Chan de Abelleira 56 (GA36007139)
 - Chan de Abelleira 57 (GA36007140)
 - Chan de Abelleira 58 (GA36007141)
 - Chan de Abelleira 59 (GA36007142)
 - Chan de Abelleira 60 (GA36007143)
 - Chan de Abelleira 61 (GA36007144)
 - Chan de Abelleira 62 (GA36007145)
 - Chan de Abelleira 63 (GA36007146)
 - Chan de Abelleira 64 (GA36007147)
 - Chan de Abelleira 65 (GA36007148)
 - Chan de Abelleira 66 (GA36007149)
 - Chan de Abelleira 67 (GA36007150)
 - Chan de Abelleira 68 (GA36007151)
 - Chan de Abelleira 69 (GA36007152)
 - Chan de Abelleira 70 (GA36007153)
 - Chan de Abelleira 71 (GA36007154)
 - Chan de Abelleira 72 (GA36007155)
 - Chan de Abelleira 73 (GA36007156)
 - Chan de Abelleira 74 (GA36007157)
 - Chan de Abelleira 75 (GA36007158)
 - Chan de Abelleira 76 (GA36007159)
 - Chan de Abelleira 77 (GA36007160)
 - Chan de Abelleira 78 (GA36007161)
 - Chan de Abelleira 79 (GA36007162)
 - Chan de Abelleira 80 (GA36007163)
 - Chan de Abelleira 81 (GA36007164)
 - Chan de Abelleira 82 (GA36007165)
 - Chan de Abelleira 83 (GA36007166)
 - Chan de Abelleira 84 (GA36007167)
 - Chan de Abelleira 85 (GA36007168)
 - Chan de Abelleira 86 (GA36007169)
 - Chan de Abelleira 87 (GA36007170)
 - Chan de Abelleira 88 (GA36007171)
 - Chan de Abelleira 89 (GA36007172)
 - Chan de Abelleira 90 (GA36007173)
 - Chan de Abelleira 91 (GA36007174)
 - Chan de Abelleira 92 (GA36007175)
 - Chan de Abelleira 93 (GA36007176)
 - Chan de Abelleira 94 (GA36007177)
 - Chan de Abelleira 95 (GA36007178)
 - Chan de Abelleira 96 (GA36007179)
 - Chan de Abelleira 97 (GA36007180)
 - Chan de Abelleira 98 (GA36007181)
 - Chan de Abelleira 99 (GA36007182)
 - Chan de Abelleira 100 (GA36007183)
 - Chan de Abelleira 101 (GA36007184)
 - Chan de Abelleira 102 (GA36007185)
 - Chan de Abelleira 103 (GA36007186)
 - Chan de Abelleira 104 (GA36007187)
 - Chan de Abelleira 105 (GA36007188)
 - Chan de Abelleira 106 (GA36007189)
 - Chan de Abelleira 107 (GA36007190)
 - Chan de Abelleira 108 (GA36007191)
 - Chan de Abelleira 109 (GA36007192)
 - Chan de Abelleira 110 (GA36007193)
 - Chan de Abelleira 111 (GA36007194)
 - Chan de Abelleira 112 (GA36007195)
 - Chan de Abelleira 113 (GA36007196)
 - Chan de Abelleira 114 (GA36007197)
 - Chan de Abelleira 115 (GA36007198)
 - Chan de Abelleira 116 (GA36007199)
 - Chan de Abelleira 117 (GA36007200)
 - Chan de Abelleira 118 (GA36007201)
 - Chan de Abelleira 119 (GA36007202)
 - Chan de Abelleira 120 (GA36007203)
 - Chan de Abelleira 121 (GA36007204)
 - Chan de Abelleira 122 (GA36007205)
 - Chan de Abelleira 123 (GA36007206)
 - Chan de Abelleira 124 (GA36007207)
 - Chan de Abelleira 125 (GA36007208)
 - Chan de Abelleira 126 (GA36007209)
 - Chan de Abelleira 127 (GA36007210)
 - Chan de Abelleira 128 (GA36007211)
 - Chan de Abelleira 129 (GA36007212)
 - Chan de Abelleira 130 (GA36007213)
 - Chan de Abelleira 131 (GA36007214)
 - Chan de Abelleira 132 (GA36007215)
 - Chan de Abelleira 133 (GA36007216)
 - Chan de Abelleira 134 (GA36007217)
 - Chan de Abelleira 135 (GA36007218)
 - Chan de Abelleira 136 (GA36007219)
 - Chan de Abelleira 137 (GA36007220)
 - Chan de Abelleira 138 (GA36007221)
 - Chan de Abelleira 139 (GA36007222)
 - Chan de Abelleira 140 (GA36007223)
 - Chan de Abelleira 141 (GA36007224)
 - Chan de Abelleira 142 (GA36007225)
 - Chan de Abelleira 143 (GA36007226)
 - Chan de Abelleira 144 (GA36007227)
 - Chan de Abelleira 145 (GA36007228)
 - Chan de Abelleira 146 (GA36007229)
 - Chan de Abelleira 147 (GA36007230)
 - Chan de Abelleira 148 (GA36007231)
 - Chan de Abelleira 149 (GA36007232)
 - Chan de Abelleira 150 (GA36007233)
 - Chan de Abelleira 151 (GA36007234)
 - Chan de Abelleira 152 (GA36007235)</



GA36007096: Chan do Carbón



Pedra das Ferraduras 2

Lugar: Fentáns	Cartografía	Coordenadas
Parroquia: S. Xurxo de San Xurxo de Sacos	Detalle: 1:5000-71	UTM X: 540.136
Ayuntamiento: Cotobade	1:10.000: 41	UTM Y: 4.708.368
Provincia: Pontevedra	1:25.000: III	Longitud: 08.30.40,9
	1:50.000: 153	Latitud: 42.31.33,2
		Altitud: 279 m.
Tipología: petroglifo	ACC: Edad del Bronce	

Dimensiones

La roca tiene unas dimensiones de 4,8 m de largo en su eje N-S por 3,4 m de ancho en su eje E-W.

Descripción

Roca granítica a ras de suelo por la parte W que levanta 1 m por el lado S. Presenta una combinación circular con apéndice de 4 anillos y 32 cm de diámetro, a 13 cm al W de ésta aparece un círculo simple de 8 cm de diámetro, al 80 cm al W de este último encontramos una combinación circular de 10 cm de diámetro con apéndice de 5 cm y cazoleta central de 3 cm de diámetro.

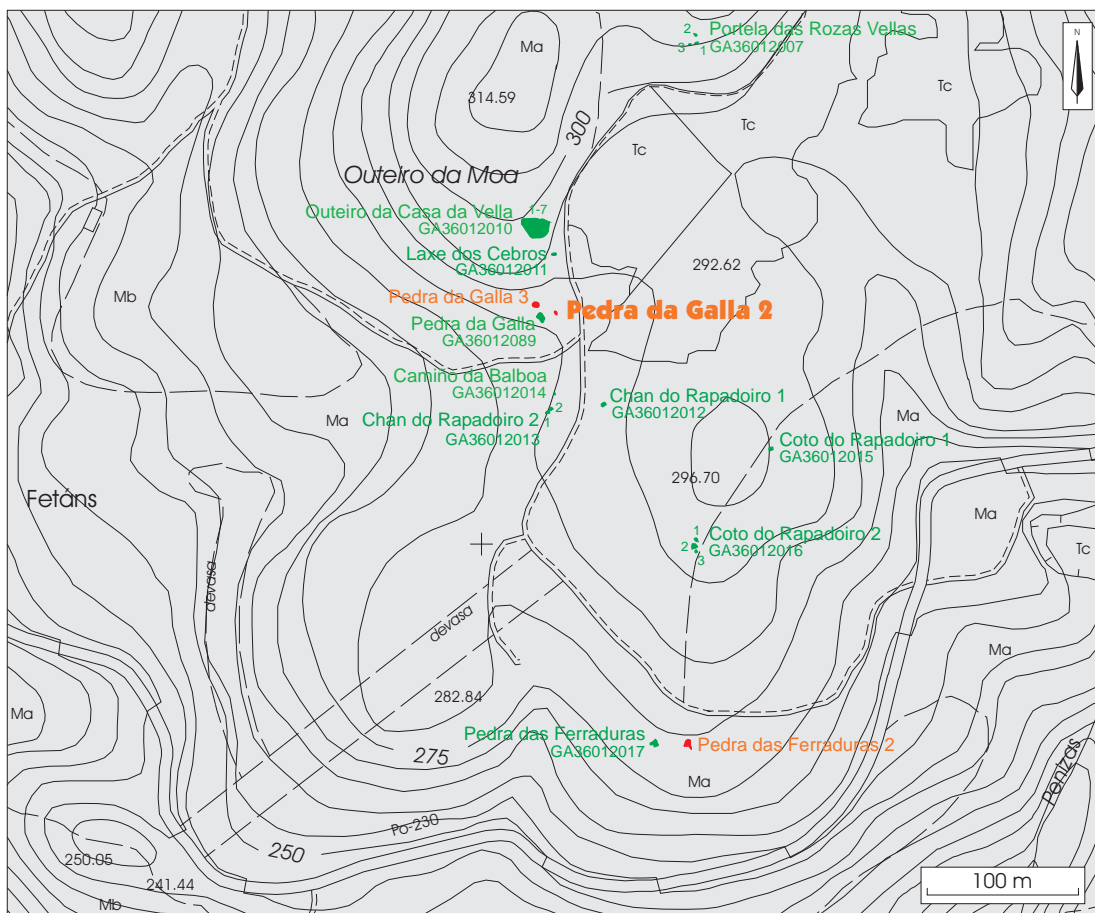
Valoración

El nivel de alteración del petroglifo es alto. Presenta abundantes escamas por toda superficie, afectando especialmente a la combinación circular.

Cautelas

Es necesaria la consolidación de la parte afectada, para que no se agraven las alteraciones y provoquen la desaparición del grabado. Además se recomienda el cambio de uso de suelo de la braña de Fentáns por la excepcionalidad de los petroglifos presentes en la zona. Si este cambio no se llevara a cabo en un plazo corto de tiempo sería imprescindible el desbroce periódico de los límites del petroglifo.

Pedra da Galla 2



Chan da Abelleira 5

Lugar: Parada Parroquia: S. Isidro de Montes Ayuntamiento: Campo Lameiro Provincia: Pontevedra	Cartografía Detalle: 1:5000-71 1:10.000: 41 1:25.000: III 1:50.000: 153	Coordenadas UTM X: 541.043 UTM Y: 4.708.864 Longitud: 08.30.01,0 Latitud: 42.31.49,1 Altitud: 330 m.
Tipología: petroglifo	ACC: Edad del Bronce	

Dimensiones

La roca 1 mide 3 m en el eje N-S por 3,60 m en el eje E-W. La roca 2 mide 3 m en el eje N-S por 5,50 m en el eje E-W. La roca 3 mide 3 m en el eje N-S por 2,10 m en el eje E-W.

Descripción

Roca 1: Roca granítica con superficie inclinada hacia el S, presenta una cruz inscrita en un círculo de 0,43 m de diámetro. Unos centímetros más arriba se observa un círculo de 0,47 m de diámetro y una segunda cruz inscrita en un círculo de 29 cm de diámetro. En la parte W del panel hay dos marcas de puntero y las iniciales J.R de adscripción moderna.

Roca 2: Roca granítica que levanta 0,30 m por la parte S y con la superficie inclinada al W. Los motivos son varios surcos paralelos que no conforman un motivo definido, mide 0,60 m de largo y se sitúan en la parte central de la roca.

Roca 3: Roca granítica que sobresale 0,90 m por la parte W. Presenta en una de sus caras un círculo de 0,70 m de diámetro, realizado con instrumento metálico.

Valoración

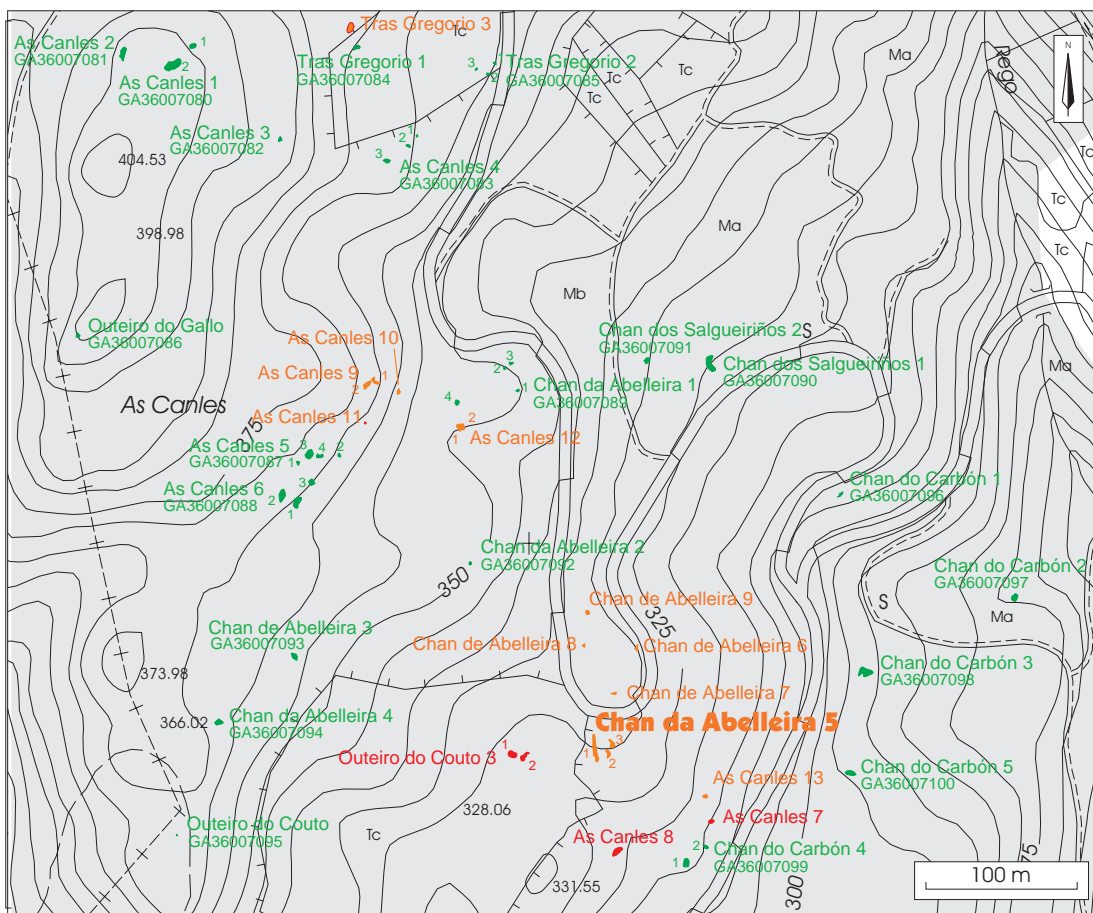
El grado de afección del petroglifo es alto. Todas las rocas presentan un ennegrecimiento acusado debido al fuego. Además, la Roca 1 presentan varias placas y escamaciones que afectan a los grabados, en concreto al círculo. La Roca 2 también tiene abundantes placas que se concentran en la parte W de la roca, pero que no afectan a los motivos. Algunas de estas placas ya se han desprendido y otras están a punto de hacerlo.

Cautelas

Es necesaria la consolidación del área afectada de la roca 1, e incluso de la roca 2, puesto que la erosión natural podrían agravar la alteraciones. Hay que advertir de que aunque el petroglifo no está señalizado se encuentra en una zona muy próxima a la carretera y muy accesible, por lo que corre un grave riesgo de ser dañado por acciones antrópicas.

Además es imprescindible el balizado de las rocas antes de cualquier tarea de reforestación o revegetación.

Chan de Abelleira 5



3. Lugares con nivel de alteración medio

GA36007101: A Trincheira 1.....	103
GA36007056 As Martizas 2.....	107
GA36007109: Pena Furada 3	111
A Portela 4.....È.....	115
As Canles 12.....	119
A Trincheira 21	121
Chan da Abelleira 9.....	123
Chan da Abelleira 6.....	125
Chan da Lagoa 14.....È.....	127
Pedra da Galla 3	È..... 129

GA36007101: A Trincheira 1

Lugar: Parada Parroquia: S. Isidro de Montes Ayuntamiento: Campo Lameiro Provincia: Pontevedra	Cartografía Detalle: 1:5000-71 1:10.000: 41 1:25.000: III 1:50.000: 153	Coordenadas UTM X: 540.900 UTM Y: 4.708.600 Longitud: 8.30.07,3 Latitud: 42.31.40,6 Altitud: 310 m.
Tipología: representación gráfica al aire libre	ACC: Edad del Bronce	

Dimensiones

La roca mide 4 m por 4 m.

Descripción

Los motivos se encuentran sobre la superficie horizontal de la roca. Los grabados son cuatro combinaciones de círculos concéntricos y dos círculos simples.

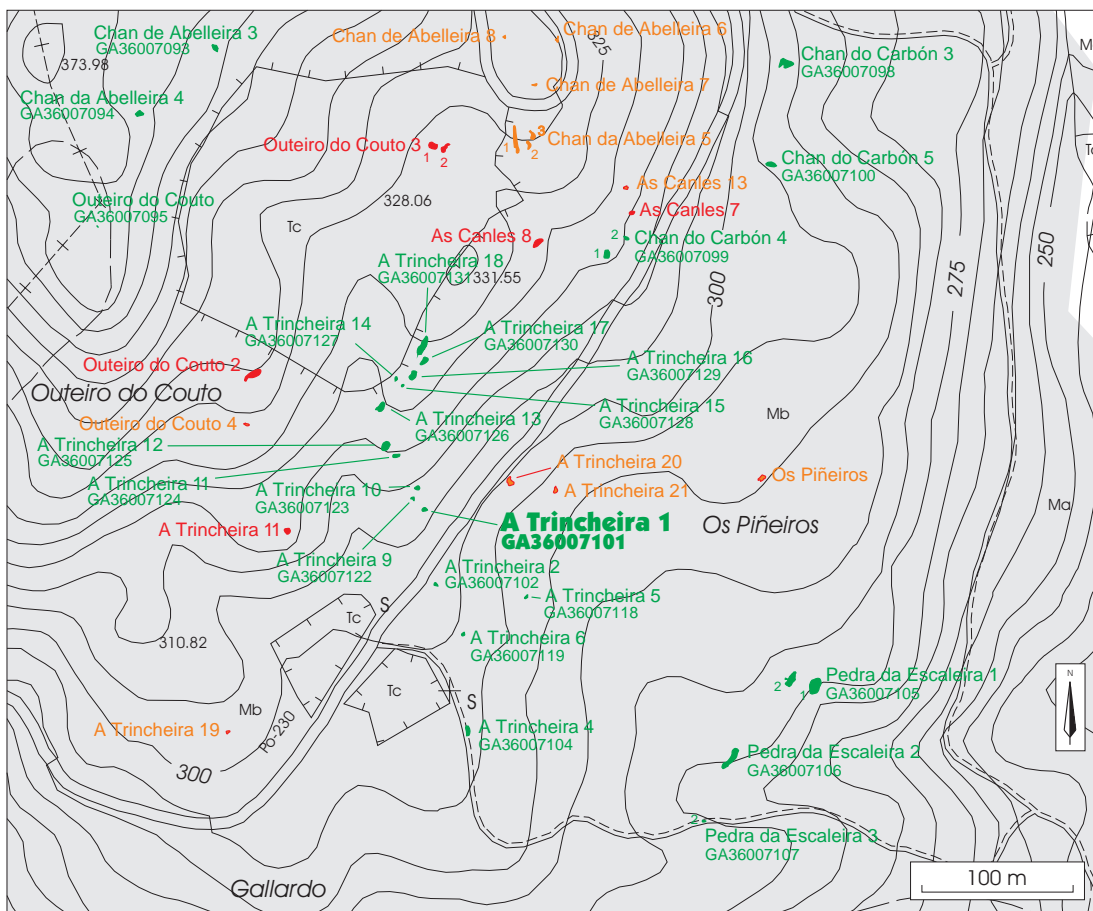
Valoración

El grado de alteración del petroglifo es medio. Presenta un placa en la parte central de su superficie que no afecta a los grabados. Una parte de la placa ya ha sido desplazada por la erosión natural o por los agentes atmosféricos.

Cautelas

Es necesario el balizado previo a las tareas de reforestación. También sería aconsejable la consolidación de la parte afectada puesto que se sitúa en una zona muy accesible y próxima a una carretera, y cualquier acción de pisado puede agravar la alteración.

GA36007101: A Trincheira 1



GA36007101: A Trincheira 1



GA36007056 As Martizas 2

Lugar: Fragas	Cartografía	Coordenadas
Parroquia: Sta. Mariña de Fragas	Detalle: 1:5000-78	UTM X: 535.957
Ayuntamiento: Campo Lameiro	1:10.000: 44	UTM Y: 4.708.622
Provincia: Pontevedra	1:25.000: IV	Longitud: 08.33.44,0
	1:50.000: 152	Latitud: 42.31.42,2
		Altitud: 385 m.
Tipología: petroglifo	ACC: Edad del Bronce	

Dimensiones

La piedra 1 mide 1,30 m por 2 m ; y la piedra 2 mide 4,50 m por 5 m.

Descripción

Piedra 1: Roca plana y con ligera caída al NW. Aparece una figura de un zomorro astado de 0,87 m de longitud por 0,45 m de altura.

Piedra 2: A unos 6 m o 7 m de la anterior. Sobre un afloramiento que sobresale entre 0 y 2 m del suelo y que presenta una caída al SSW. En la zona más elevada de hay una combinación circular de cuatro círculos (el exterior incompleto) con cazoleta central (de 2 cm, 9 cm, 16 cm, 26 cm y 34 cm de diámetro) y surco que los corta partiendo de la cazoleta. A 5 cm al S aparece un círculo con cazoleta (de 1 cm y 8 cm), otras cazoletas y surcos.

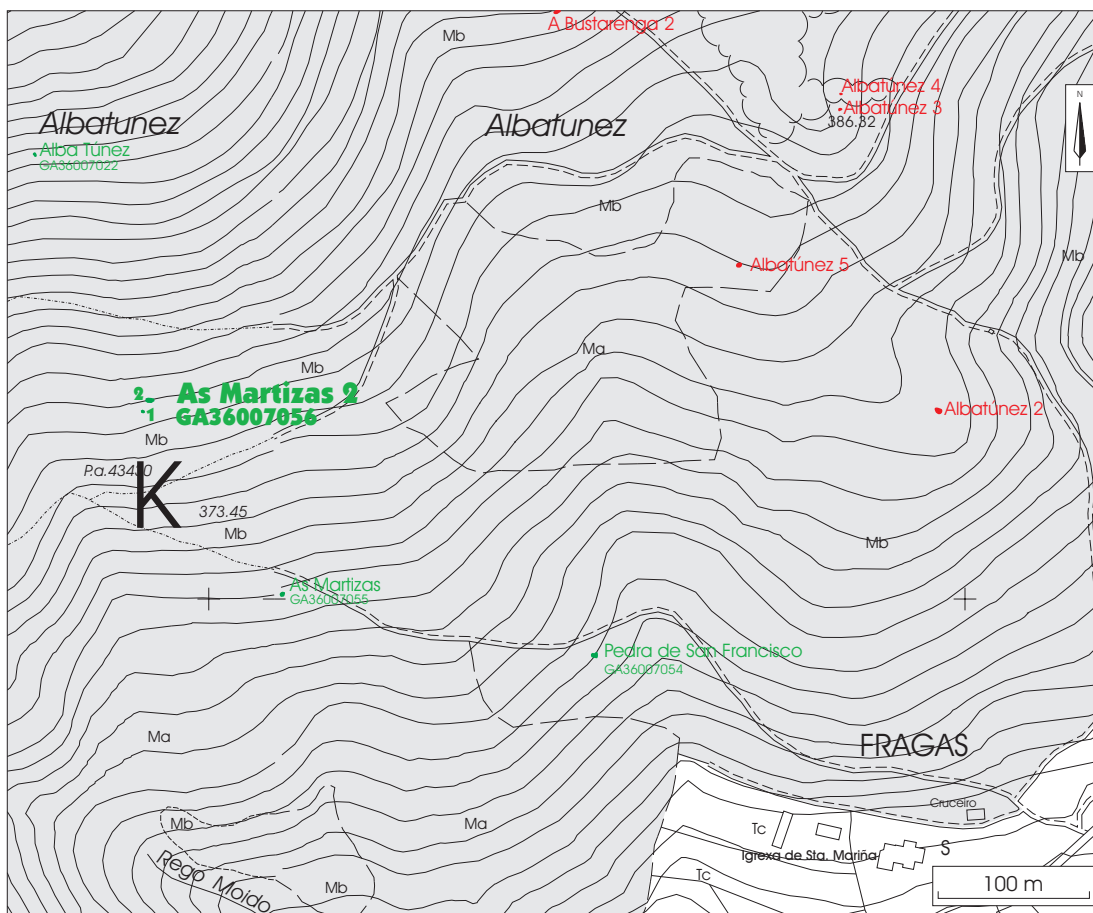
Valoración

El grado de alteración de las rocas que componen este petroglifo es distinto. La roca 1 presenta un grado de alteración bajo, puesto que sólo presenta por la parte NE musgo quemado sobre su superficie. Por otro lado, la roca 2, presenta un grado de alteración medio, puesto que aparece sedimento depositado sobre su superficie, producto de la quema de la vegetación ('toxo') que lo rodeaba. Además, presenta en la parte S un gran termoclasto de 1 m por 0,70 m que contiene otro más pequeño en su interior con unas dimensiones de 0,40 m por 0,40 m, producidos ambos probablemente por un fuego puntual.

Cautelas

La roca 2 está a nivel del suelo por su parte W, en el caso de la roca 1 los grabados se sitúan en la parte alta de un afloramiento que levantan 1 m sobre el nivel del terreno, aún así se aconseja el balizado de las dos rocas antes de una posible reforestación.

GA36007056: As Martizas 2



Rocas 1 e 2

GA36007056: As Martizas 2



Roca 2



Alteracións na Rocha 2

GA36007109: Pena Furada 3

Lugar: Caneda Parroquia: Santiago de Morillas Ayuntamiento: Campo Lameiro Provincia: Pontevedra	Cartografía Detalle: 1:5000-71 1:10.000: 41 1:25.000: III 1:50.000: 153	Coordenadas UTM X: 540.800 UTM Y: 4.710.092 Longitud: 08.30.12,0 Latitud: 42.32.29,5 Altitud: 41 m.
Tipología: petroglifo	ACC: Edad del Bronce	

Dimensiones

La piedra 1 mide 6 m por 5m; la piedra 2 mide 3 m por 1 m y la piedra 3 m por 1 m; y la piedra 3 mide 4 m por 3 m.

Descripción

Piedra 1: En la parte superior de una roca convexa de 1,70 m por 1,60 m podemos observar una combinación de tres puñales entre 0,25 m y 0,30 m de longitud muy próximos entre sí. Un poco más arriba otro puñal incompleto. 1 m más hacia el S aparece una combinación de dos círculos concéntricos incompletos con cazoleta central. En esta misma zona de la piedra también hay surcos, círculos simples con cazoleta central, cazoletas y otro puñal de 0,30 m de longitud. En la parte baja hacia el SW existe otro puñal de 0,27 m de longitud.

Piedra 2: Se encuentra a 12 m al NW de la anterior. En la parte superior de la roca hay unas cinco cazoletas entre 0,30 m y 0,90 m de diámetro.

Piedra 3. Situada a 1 m de la roca 2. Se trata de una piedra plana que por su cara septentrional sale 1 m del nivel del suelo. Sobre la zona más plana de la roca se observa una combinación de dos círculos concéntricos de 0,15 m y 0,25 m de diámetro con cazoleta central de 0,60 m por 0,70 m asociada a otros surcos y cazoleta. Sobre ella un círculo con cazoleta central. También podemos observar varias cazoletas.

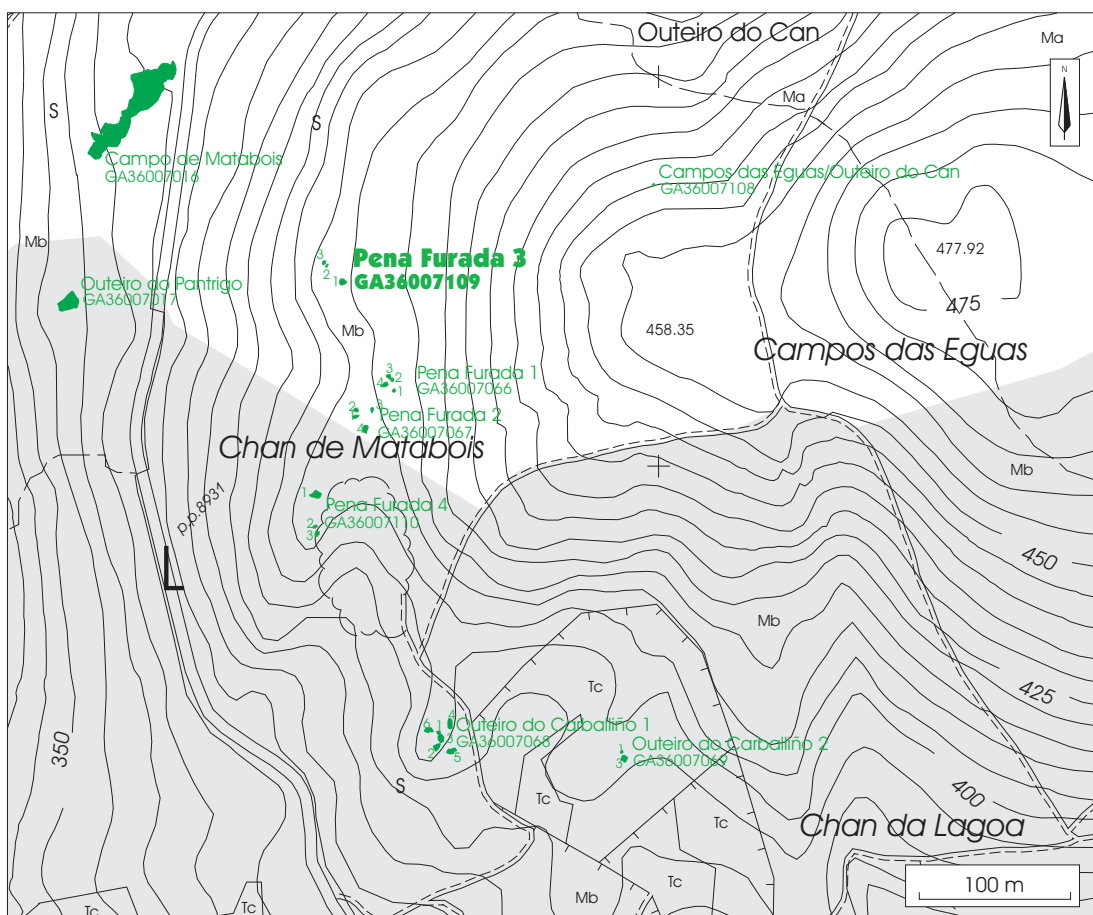
Valoración

El grado de alteración del petroglifo es medio. La roca 1 presenta dos placas en la parte central de la roca que han sido desplazadas por la erosión. Estas placas presentan un diámetro que oscila entre los 5 y 10 cm. Los grabados no se encuentran alterados. Las roca 2 y la roca 3 no presentan afecciones debidas a los incendios.

Cautelas


Es necesario el balizado de las rocas antes de la reforestación.

GA36007109: Pena Furada 3



Roca 1

GA36007091: Chan de Salgueiriños 2



Alteraciones en Roca 1

A Portela 4

Lugar: Barbeitos Parroquia: S. Xurxo de San Xurxo de Sacos Ayuntamiento: Cotobade Provincia: Pontevedra	Cartografía Detalle: 1:5000-81 1:10.000: 41 1:25.000: III 1:50.000: 153	Coordenadas UTM X: 540.530 UTM Y: 4.707.107 Longitud: 08.30.23,9 Latitud: 42.30.52,3 Altitud: 323 m.
Tipología: petroglifo	ACC: Edad del Bronce	

Dimensiones

El conjunto consta de tres rocas. La roca 1 mide 1,30 m en el eje N-S por 1,50 m en el eje E-W y 0,40 m de altura. La roca 2 mide 0,80 m en el eje E-W por 0,70 m en el eje N-S. La roca 3 mide 1,40 m en el eje E-W por 0,70 m en el eje N-S.

Descripción

Roca 1: Presenta una combinación circular de tres anillos, cazoleta central y un apéndice radial. Su diámetro es aproximadamente de 30 cm. También presenta varios surcos indefinidos, y los restos de un posible zoomorfo.

Roca 2: se sitúa a 1 m al S de la roca 1. Presenta dos combinaciones circulares, una de ellas tiene dos anillos y cazoleta central, y un diámetro de 25 cm. La otra presenta cazoleta central y dos surcos incompletos, su diámetro es de aproximadamente 15 cm.

Roca 3: está 30 cm al SE de la roca 1. Presenta tres combinaciones circulares, la mayor presenta cazoleta central de 2 cm, cuatro anillos y un apéndice radial que arranca del primer anillo y se corta en el tercero, su diámetro es de 35 cm aproximadamente. Al lado de esta combinación hay varios surcos indefinidos que se pudieran corresponder con los restos de un cuadrúpedo. Las restantes combinaciones se encuentran muy próximas entre ellas. Una de ellas presenta dos círculos, cazoleta central y apéndice radial, la otra presenta tres círculos y un apéndice que la une con la anterior.

Por último aparece una combinación de dos círculos con un diámetro de 15 cm aproximadamente, y una cazoleta de 4 cm de diámetro.

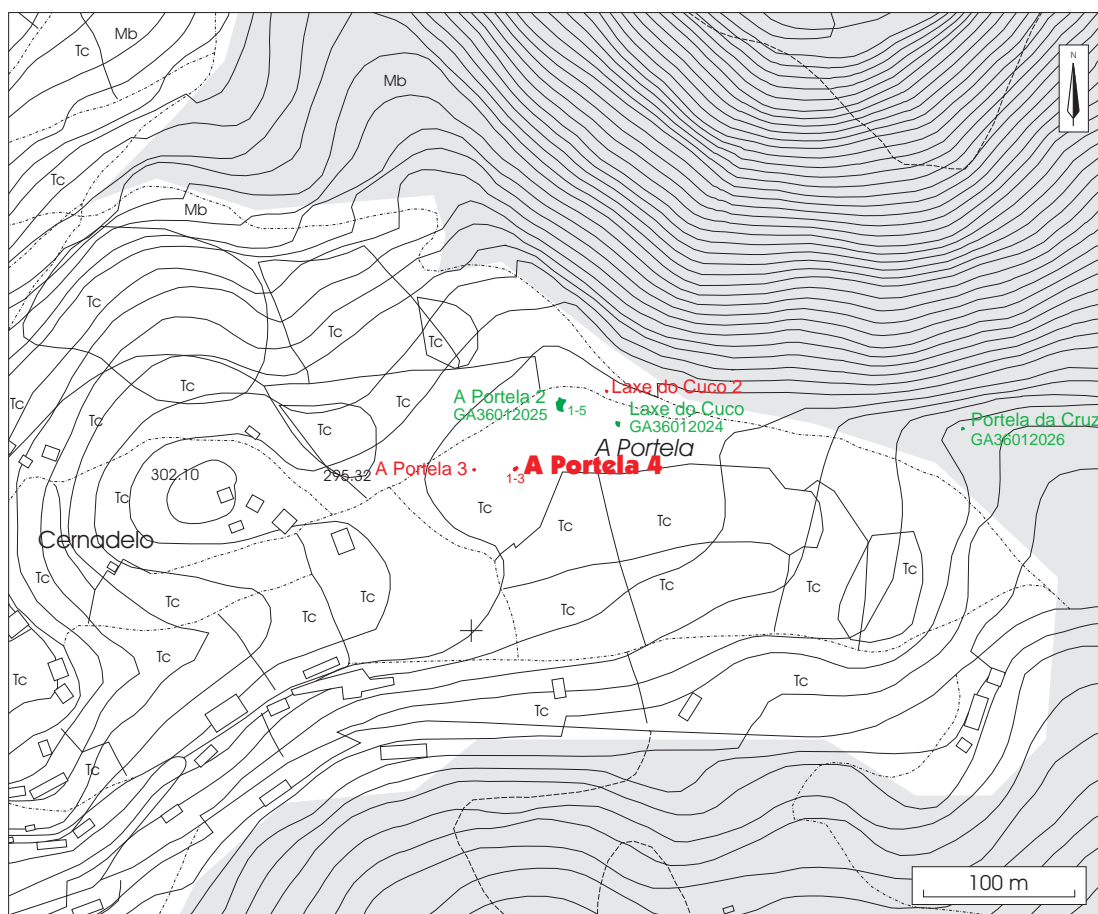
Valoración

Todas las rocas que componen este petroglifo presentan la vegetación circundante (monte bajo de 'toxo') ardida, pero el grado de afección es distinto en cada una de ellas. Mientras la roca 3 no presenta alteraciones evidentes, el grado de alteración de las rocas 1 y 2 es medio puesto que presentan dos pequeñas escamaciones en su superficie, que no afectan a los grabados.


Cautelas

Es necesario el balizado previo a las tareas de reforestación, sobre todo en las rocas 1 y 3, que se encuentran a nivel del suelo.

A Portela 4 (Cotobade)



A Portela 4(Cotobade)



As Canles 12

Lugar: Parada Parroquia: S. Isidro de Montes Ayuntamiento: Campo Lameiro Provincia: Pontevedra	Cartografía Detalle: 1:5000-71 1:10.000: 41 1:25.000: III 1:50.000: 153	Coordenadas UTM X: 540.955 UTM Y: 4.709.076 Longitud: 08.30.04,8 Latitud: 42.31.56,0 Altitud: 350 m.
Tipología: petroglifo	ACC: indeterminada	

Dimensiones

La roca 1 mide 3,20 m de largo en su eje N-S por 2,70 m de ancho en su eje E-W.

La roca 2 mide 1,50 m en su eje N -S por 1 m de ancho en su eje E-W.

Descripción

Roca 1: se trata de una roca granítica que sobresale 20 cm del suelo. Presenta varios grabados: en la parte SW hay una cazoleta de 3 cm de diámetro. A escasos centímetros de distancia aparece un óvalo que mide 17 cm de ancho. En la parte S hay tres círculos de 20 cm de diámetro con cruces inscritas en su interior, una cruz inscrita en un cuadrado, de 26 cm de lado y 5 cazoletas con un diámetro medio de 3 cm. En la parte SE aparece una combinación de dos anillos con un diámetro máximo de 20 cm.

La roca 2 se sitúa a ras de suelo y presenta una cruz inscrita en un círculo de 30 cm de diámetro y 3 cazoletas de entre 4 cm y 5 cm de diámetro.

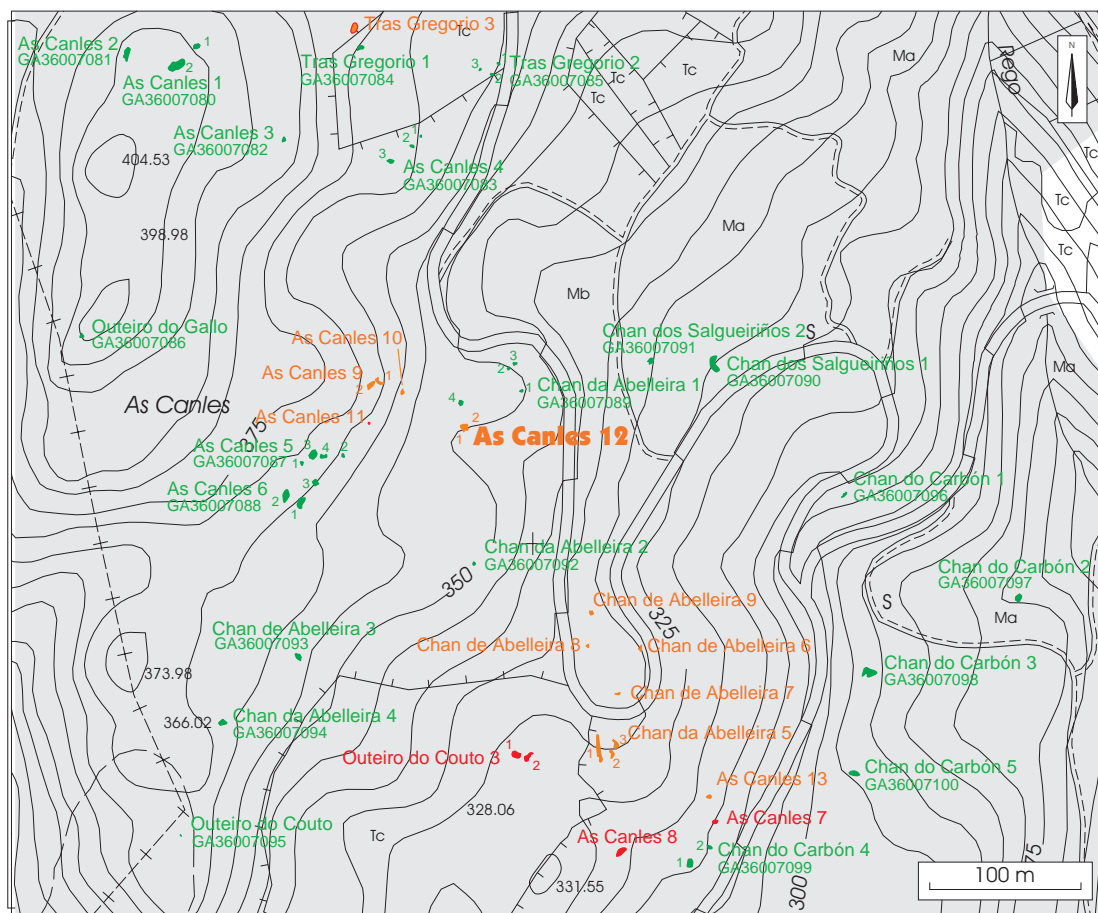
Valoración

El grado de afección del petroglifo es medio. Presenta algunas escamaciones y placas por la parte N que no afectan a los grabados. La superficie de la roca se encuentra ennegrecida.

Cautelas

Es imprescindible el balizado del grabado antes de las labores de reforestación puesto que se sitúa a ras de suelo.

As Canles 12



Roca 1

A Trincheira 21

<p>Lugar: Parada Parroquia: S. Isidro de Montes Ayuntamiento: Campo Lameiro Provincia: Pontevedra</p>	<p>Cartografía Detalle: 1:5000-71 1:10.000: 41 1:25.000: III 1:50.000: 153</p>	<p>Coordenadas UTM X: 541.070 UTM Y: 4.708.632 Longitud: 08.29.59,8 Latitud: 42.31.41,6 Altitud: 293 m.</p>
<p>Tipología: petroglifo</p>	<p>ACC: Edad del Bronce</p>	

Dimensiones

La roca mide 3 m en el eje N-S y 2 m en el eje E-W.

Descripción

Roca granítica plana que se encuentra a ras de suelo. Presenta un cuadrado de 28 cm con un apéndice en su esquina inferior izquierda y varios surcos indefinidos que podrían haber formado un cuadrúpedo anteriormente. A unos 50 cm al N se encuentran más surcos que se unen entre sí.

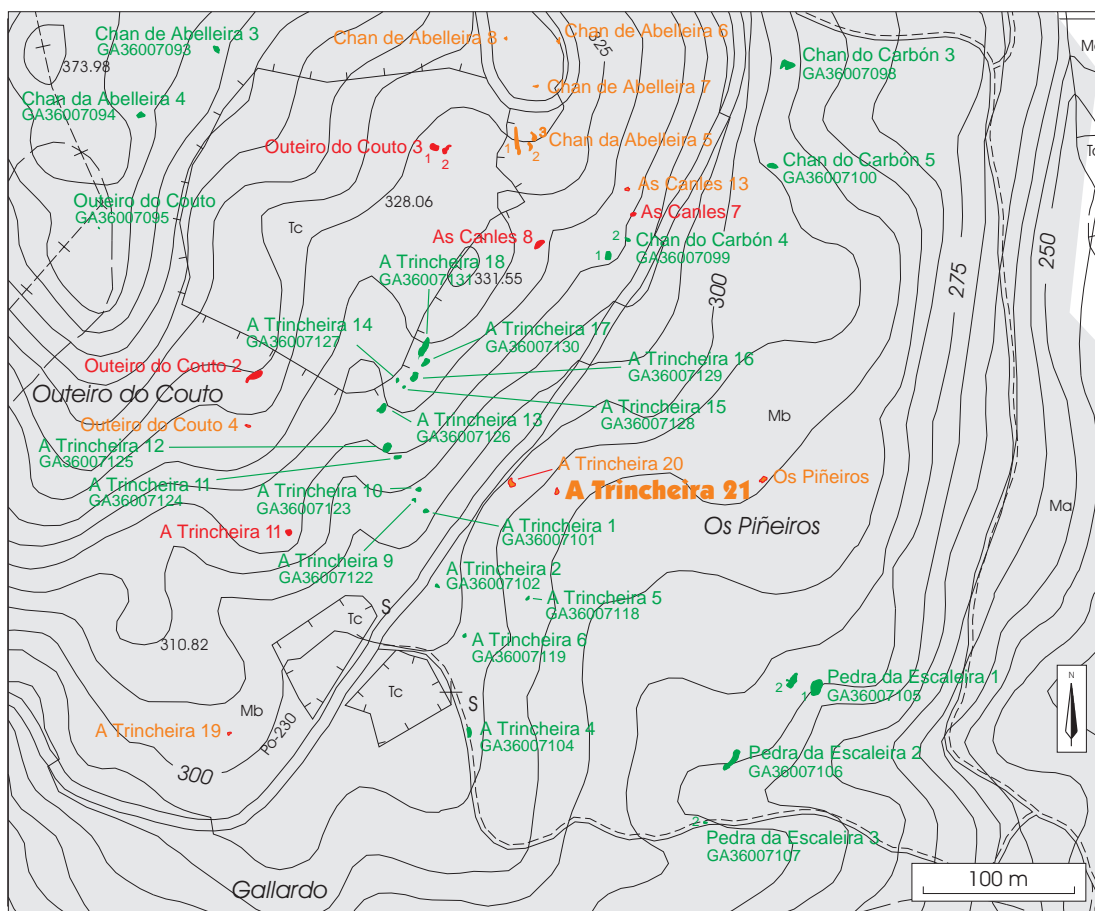
Valoración

El grado de alteración del petroglifo es medio. La roca presenta escamaciones su parte inferior y superior que no afectan a los grabados. Las dimensiones de las escamaciones oscilan entre 15 cm y 25 cm.

Cautelas

Es necesario el balizado previo a las tareas de reforestación.

A Trincheira 21



Chan da Abelleira 9

Lugar: Parada Parroquia: S. Isidro de Montes Ayuntamiento: Campo Lameiro Provincia: Pontevedra	Cartografía Detalle: 1:5000-71 1:10.000: 41 1:25.000: III 1:50.000: 153	Coordenadas UTM X: 541.038 UTM Y: 4.708.954 Longitud: 08.30.01,2 Latitud: 42.31.52,0 Altitud: 335 m.
Tipología: petroglifo	ACC: indeterminada	

Dimensiones

La roca mide 3,70 m de largo en su eje N-S por 2 m de ancho en su eje E-W.

Descripción

Se trata de una roca granítica a ras de suelo con la superficie inclinada hacia el E. Los grabados se encuentran en su parte E, se trata de un círculo de 0,45 m con restos de una cruz inscrita en su interior. 0,16 m más abajo aparece otro círculo de 0,53 m de diámetro con una cruz inscrita. Al lado de éste aparece otro círculo de 0,50 m de diámetro.

Valoración

El grado de alteración del petroglifo es medio. Presenta un ennegrecimiento generalizado por toda la superficie de la roca. En el lado E se aprecian doce placas de pequeño tamaño (7 cm aproximadamente), tres de las cuales afectan a los grabados.

Cautelas

Se aconseja la consolidación de la zona afectada antes de que se agraven las afecciones por erosión natural o antrópica (el petroglifo se encuentra muy cerca de la carretera aunque no está señalizado).

Es imprescindible el balizado previo a las tareas de reforestación/revegetación puesto que la roca se encuentra a nivel de suelo.

The map displays the study area with various sampling points marked by colored dots and labeled. The points are categorized by location and number:

- As Canles:** 1, 2, 3, 4, 5, 6, 9, 10, 11, 12, 13, 7, 8.
- Chan de Abelleira:** 1, 2, 3, 4, 5, 6, 7, 8, 9.
- Chan do Carbon:** 1, 2, 3, 4, 5.
- Outeiro do Gallo:** 1.
- Outeiro do Couto:** 1.
- Tras Gregorio:** 1, 2, 3.

The map also shows contour lines, elevation points (e.g., 398.98, 373.98, 366.02, 328.06, 331.55), and a scale bar indicating 100 m. A north arrow is present in the top right corner.



Chan da Abelleira 6

Lugar: Parada Parroquia: S. Isidro de Montes Ayuntamiento: Campo Lameiro Provincia: Pontevedra	Cartografía Detalle: 1:5000-71 1:10.000: 41 1:25.000: III 1:50.000: 153	Coordenadas UTM X: 541.071 UTM Y: 4.708.930 Longitud: 08.29.59,7 Latitud: 42.31.51,3 Altitud: 330 m.
Tipología: petroglifo	ACC: indeterminada	

Dimensiones

La roca mide 2,60 m en el eje N-S por 1,50 m en el eje E-W.

Descripción

Se trata de una roca convexa a ras de suelo que presenta un grupo de 9 cazoletas que oscilan entre los 3 y 4 cm, todas ellas con 1 cm de profundidad.

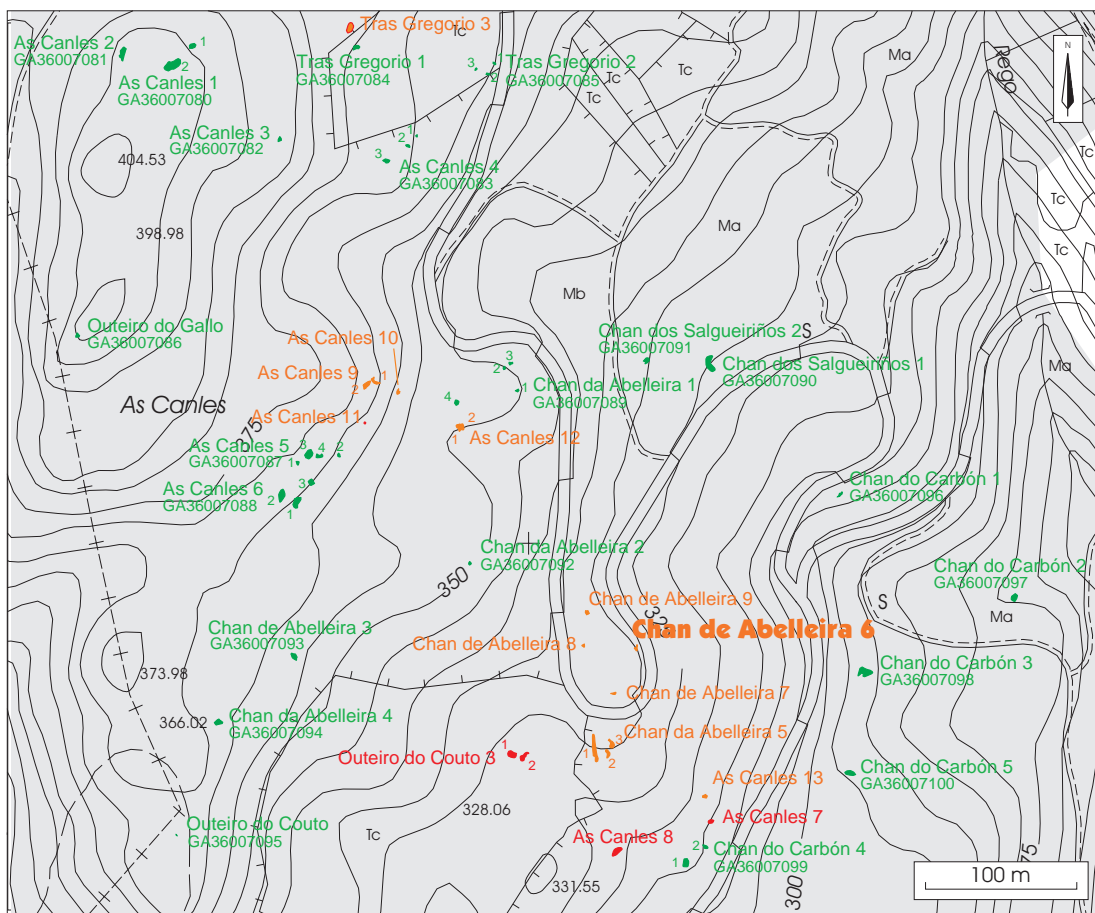
Valoración

El nivel de alteración del petroglifo es medio. La roca se encuentra muy alterada por la parte S, presenta placas que varían entre los 10 cm y los 50 cm, así como varias escamaciones. Todas estas alteraciones no afectan a los grabados.

Cautelas

Se recomendaría la consolidación de la zona afectada ya que la erosión puede agravar las alteraciones. Es imprescindible el balizado previo a las tareas de reforestación/revegetación de la zona, ya que la roca se encuentra a ras de suelo.

Chan de Abelleira 6



Chan da Lagoa 14

Lugar: Parada Parroquia: S. Isidro de Montes Ayuntamiento: Campo Lameiro Provincia: Pontevedra	Cartografía Detalle: 1:5000-71 1:10.000: 41 1:25.000: III 1:50.000: 153	Coordenadas UTM X: 540.974 UTM Y: 4.709.559 Longitud: 08.37.50,8 Latitud: 04.15.25,5 Altitud: 378
Tipología: petroglifo	ACC: Edad del Bronce	

Dimensiones

La roca mide 8 m en el eje E-W y 4 m en el eje N-S.

Descripción

Roca granítica a aras de suelo, con una ligera inclinación hacia el E. La superficie grabada mide 2 m por 3 m, presenta una combinación circular con cinco círculos concéntricos, los dos exteriores incompletos, además presenta algunos surcos perpendiculares a los círculos que podrían corresponder con los restos de un apéndice. El diámetro de esta combinación es de 0,57 m. Pegados a la combinación por la parte izquierda aparecen los cuartos traseros de un cuadrúpedo. Unos centímetros más abajo aparecen dos pequeños cuadrúpedos, uno de ellos mide 20 cm de largo por 18 cm de alzado y el otro 23 cm de largo por 20 cm de alzado. Por encima de la combinación circular aparecen surcos que no conforman una figura. En la parte derecha el panel hay una cruz que mide 30 cm en el brazo longitudinal por 20 cm en el brazo transversal, al lado de ésta encontramos un cérvido con cornamenta que mide 23 cm de largo por 23 cm de alzado. por debajo de este último aparecen los cuartos traseros de otro cuadrúpedo cuya parte delantera ha sido destuida por un desconchado.

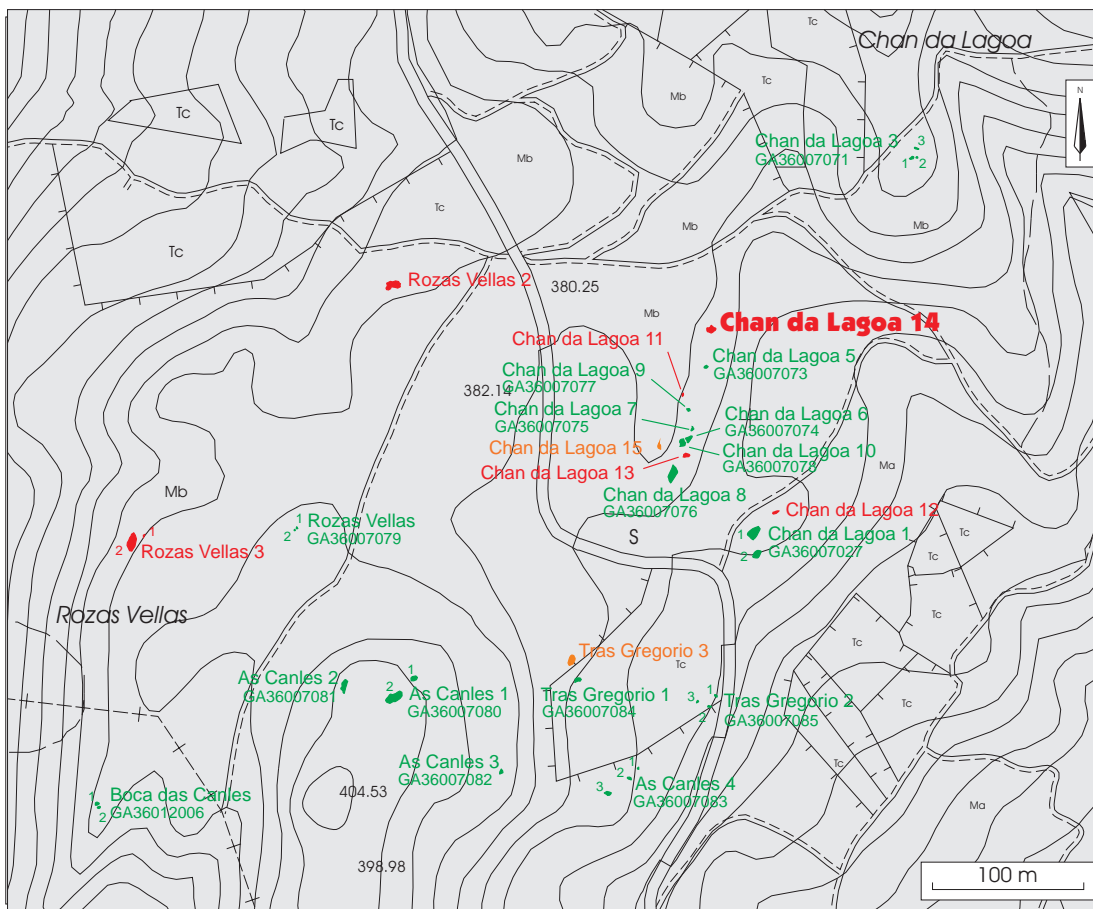
Valoración

El nivel de alteración del petroglifo es medio. Presenta numerosos termoclastos que afectan a los grabados, en concreto a la combinación circular y a uno de los cuadrúpedos. No parece que estos termoclastos se hayan producido recientemente, lo más probable es que se deban a los numerosos incendios habidos en años anteriores en la zona.

Cautelas

No se proponen actuaciones directas de conservación ya que, al ser termoclastos antiguos, no se pueden recuperar los grados perdidos. Tampoco se proponen medidas sobre el entorno puesto que estos petroglifos se van a incluir en el futuro parque de Arte Rupestre de Campo Lameiro. Así, en el momento de la revisión de este panel, se estaban llevando a cabo las tareas de acondicionamiento del entorno que suponen un cambio de uso del suelo en esta zona de Chan da Lagoa., pasando de una zona dedicada a monte bajo a una zona abierta con prado artificial. Esto contribuirá a minimizar el riesgo de incendio de la zona.

Chan da Lagoa 14



Pedra da Galla 3

Lugar: Fentáns	Cartografía	Coordenadas
Parroquia: S. Xurxo de San Xurxo de Sacos	detalle: 1:5000-71	UTM X: 540.034
Ayuntamiento: Campo Lameiro	1:10.000: 41	UTM Y: 4.708.656
Provincia: Pontevedra	1:25.000: III	Longitud: 08.30.45,2
	1:50.000: 153	Latitud: 42.31.42,6
		Altitud: 290 m.
Tipología: petroglifo	ACC: Edad del Bronce	

Dimensiones

La roca mide 2,5 m de largo en su eje E- W por 1,5 m en su eje N-S.

Descripción

Se trata de una roca granítica situada a ras de suelo por su parte N que levanta unos 0,30 m por la parte S. Los grabados se encuentran en la parte central de la roca, se trata de dos combinaciones circulares unidas, de 0,30 m de diámetro la menor y 0,40 m la mayor. Ambas tienen tres círculos concéntricos, cazoleta central y apéndice. Se observan también surcos indefinidos por el resto de la superficie.

Valoración

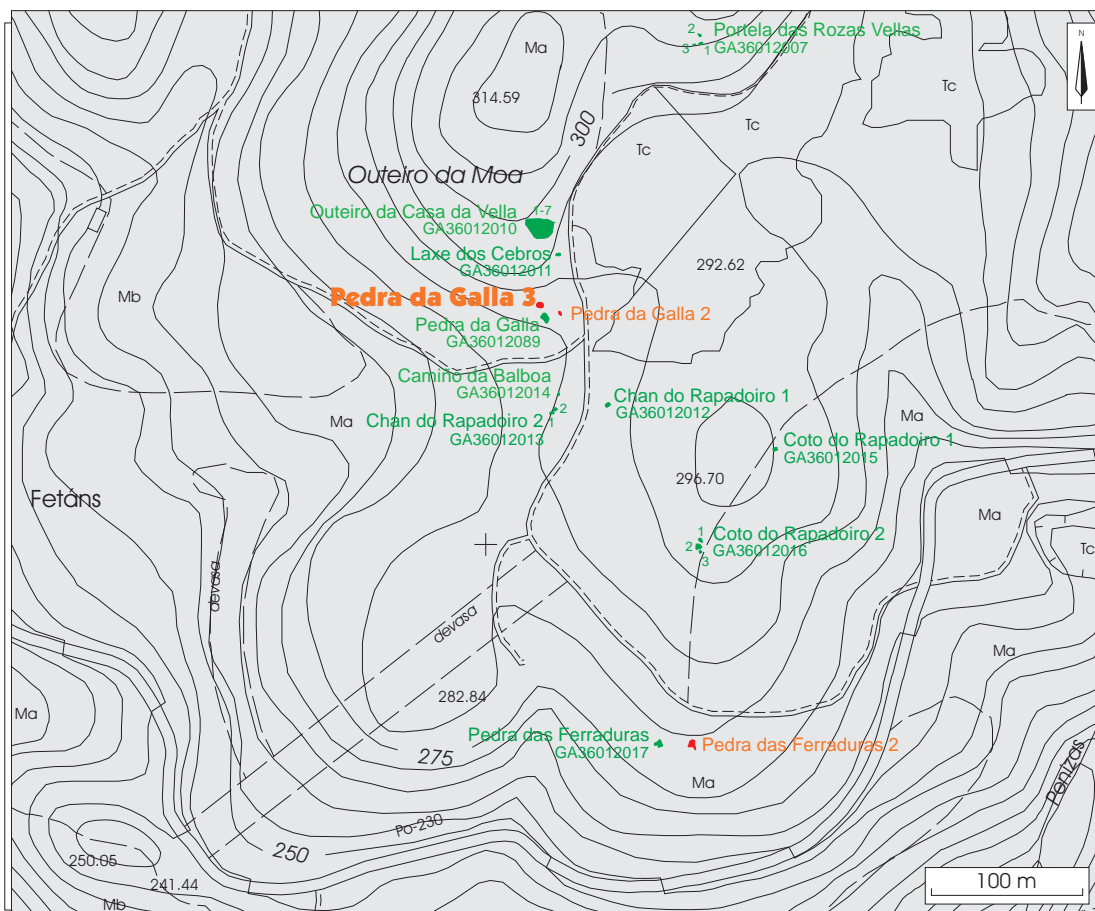
El grado de alteración del petroglifo es medio. Su superficie se encuentra totalmente ennegrecida y presenta pequeñas escamas que afectan marginalmente a la combinación circular.

Cautelas

Se recomienda la consolidación de la zona afectada por escamas, ya que podrían agravarse provocando placas. Es imprescindible el balizado previo a cualquier tarea de reforestación o de vegetación puesto que la roca se encuentra a ras de suelo.

Por otro lado se recomienda el cambio de uso de esta zona (hasta ahora dedicado a monte bajo) por la excepcionalidad de los grabados ubicados en ella. Si esto no se llevara a cabo en un plazo de tiempo corto sería necesario el desbroce periódico del entorno de los grabados para protegerlos de futuros incendios.

Pedra da Galla 3



4. Lugares con nivel de alteración baixo

Castro de Orto / Coto de Castro / Pico do Castro	Æ	133
GA36007017: Outeiro do Pantrigo	È	135
GA36007021: Casa de María Méndez		137
GA36007023: Portada Románica de Sta. Mariña de Fragas		139
GA36007051: Laxe da Rotea de Mendo.....		141
GA36007067: Pena Furada		143
GA36007068: Outeiro do Carballiño 1	È	145
GA36007073: Chan da Lagoa 5.....		147
GA36007076: Chan da Lagoa 8.....		149
GA36007077: Chan da Lagoa 9.....		151
GA36007079: Rozas Vellas		153
GA36007080: As Canles 1.....		155
GA36007082: As Canles 3.....		157
GA36007083: As Canles 4.....		159
GA36007085: Tras Gregorio 2.....		161
GA36007087: As Canles 5.....		163
GA36007088: As Canles 6.....		165
GA36007089: Chan da Abelleira 1		167
GA36007090: Chan dos Salgueiriños 1		169
GA36007093: Chan da Abelleira 3		171
GA36007094: Chan da Abelleira 4		173
GA36007095: Outeiro do Couto		175
GA36007097: Chan do Carbón 2.....		177
GA36007098: Chan do Carbón 3.....		179
GA36007099: Chan do Carbón 4.....		181
GA36007100: Chan do Carbón 5.....		183
GA36007105: Pedra da Escaleira 1.....		185
GA36007106: Pedra da Escaleira 2.....		187
GA36007110: Pena Furada 4	È	189
GA36007117: Casa de María Méndez 2		191
GA36007123: A Trincheira 10.....	Æ	193
GA36007124: A Trincheira 11.....	Æ	195
GA36007125: A Trincheira 12.....	Æ	197
GA36007127: A Trincheira 14.....	Æ	199
Outeiro Redondo 1	È	201
Outeiro Redondo 3	È	203
Albatunez 2	È	205
Chan da Lagoa 11.....	È	207
Rozas Vellas 2.....	È	209
Rozas Vellas 3.....	È	211
As Canles 7.....	È	213
As Canles 8.....	È	215
Outeiro do Couto 2.....	Æ	217
Outeiro do Couto 4.....	Æ	219
Chan da Abelleria 7.....	Æ	221
A Trincheira 19	Æ	223

Chan da Abelleira 8.....	225
GA36012001: Outeiro Morcego 1	227
GA36012002: Outeiro Morcego 2	229
GA36012003: Outeiro Morcego 3	231
GA36012004: Outeiro Morcego 4	233
GA36012005: Outeiro Morcego 5	235
GA36012008: Coto da Braña	237
GA36012010: Outeiro da Casa da Vella	239
GA36012013: Chan do Rapadoiro 2	241
GA36012014: Camiño da Balboa	243
GA36012017: Pedra das Ferraduras.....	245
GA36012020: Laxe das Rodas.....	247
GA36012021: Lombo da Costa 1.....	249
GA36012023: Lombo da Costa 3.....	251
GA36012024: Laxe do Cuco.....	253
GA36012029: Lombo da Costa 6.....	255
GA36012035: Portela da Laxe	257
GA36012036: Laxe das Coutadas.....	259
GA36012041: Cova da Serpe.....	261
GA36012043: Eira dos Mouros 3	263
GA36012044: Eira dos Mouros 2	265
GA36012045: Eira dos Mouros 1	267
GA36012051: As Lagoas	269
GA36012056: Campo da Anta	271
GA36012057: Campo da Anta	273
GA36012061: Eira dos Mouros 4	275
GA36012065: Eira dos Mouros 5	277
GA36012069: A Abeleira 1	279
GA36012070: Abeleira 2	281
GA36012076: Pedra dos Mouros / A Cividá	283
GA36012084: Túmulo de Chan das Latas	285
GA36012085 Chan da Costa.....	287
GA36012087: Porta das Canles	289
GA36012089: Pedra da Galla.....	291
Lombo da Costa 7	293

GA36007001: Castro de Orto / Coto de Castro / Pico do Castro

Lugar: Castro	Cartografía	Coordenadas
Parroquia: S. Cristovo de O Couso	Detalle: 1:5000-51	UTM X: 539.450
Ayuntamiento: Campo Lameiro	1:10.000: 34	UTM Y: 4.714.350
Provincia: Pontevedra	1:25.000: IV	Longitud: 08.31.09.4
	1:50.000: 152	Latitud: 42.34.47.3
		Altitud: 530 m.
Tipología: castro	ACC: Edad del Hierro	

Dimensiones**Descripción**

Castro de grandes dimensiones y configuración oval, cuyo eje más largo es el NE-SW, localizándose en ambos extremos dos grandes afloramientos rocosos. Consta de una superficie esférica, que se encuentra circundada en su extensión por un elevado talud, que se atenúa en el NE, para dar paso a una amplia terraza. Entre ambas parece haber existido originariamente un foso. Al NE y SW la pendiente natural del terreno es acusada. Al SE se aprecian dos fosos, el interior de sección circular y el exterior excavado en la roca y de sección cuadrangular. Al NW, tres fosos circundan la zona, el interior aparece de forma intermitente y de suave sección, los exteriores de mayor profundidad se encuentran principalmente en el W. El castro está situado en una zona de óptima visibilidad del entorno, desde él se pueden distinguir al menos tres castros, dos pertenecientes al ayuntamiento de Moraña y el tercero a Campo Lameiro.

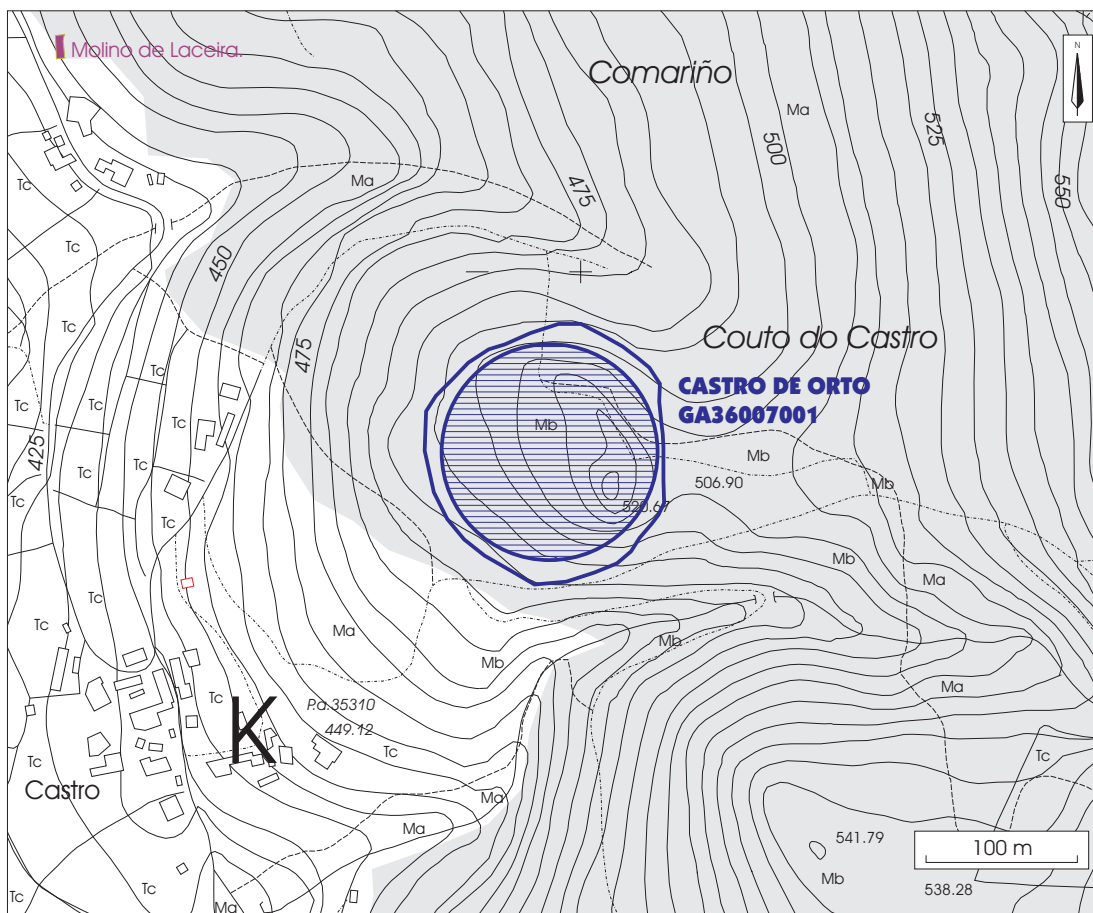
Valoración

El grado de alteración del petroglifo es bajo. Al desaparecer la cubierta vegetal se hacen más visibles las estructuras defensivas.

Cautelas

Se recomienda el control arqueológico antes cualquier actuación de repoblación o reforestación.

GA36007001: Castro de Orto



GA36007017: Outeiro do Pantrigo

Lugar: Caneda	Cartografía	Coordenadas
Parroquia: Santiago de Morillas	Detalle: 1:5000-71	UTM X: 540.600
Ayuntamiento: Campo Lameiro	1:10.000: 41	UTM Y: 4.710.025
Provincia: Pontevedra	1:25.000: III	Longitud: 8.30.20,1
	1:50.000: 153	Latitud: 42.32.28,5
		Altitud: 350 m.
Tipología: representación gráfica al aire libre		ACC: Edad del Bronce

Dimensiones

Se trata de un grupo de cinco rocas que ocupan una superficie de 10 m de largo por 7 m de ancho.

Descripción

Los motivos grabados son once círculos concéntricos, varios círculos simples, cazoletas. Los surcos, tanto de los círculos como de las cazoletas son bastante profundos.

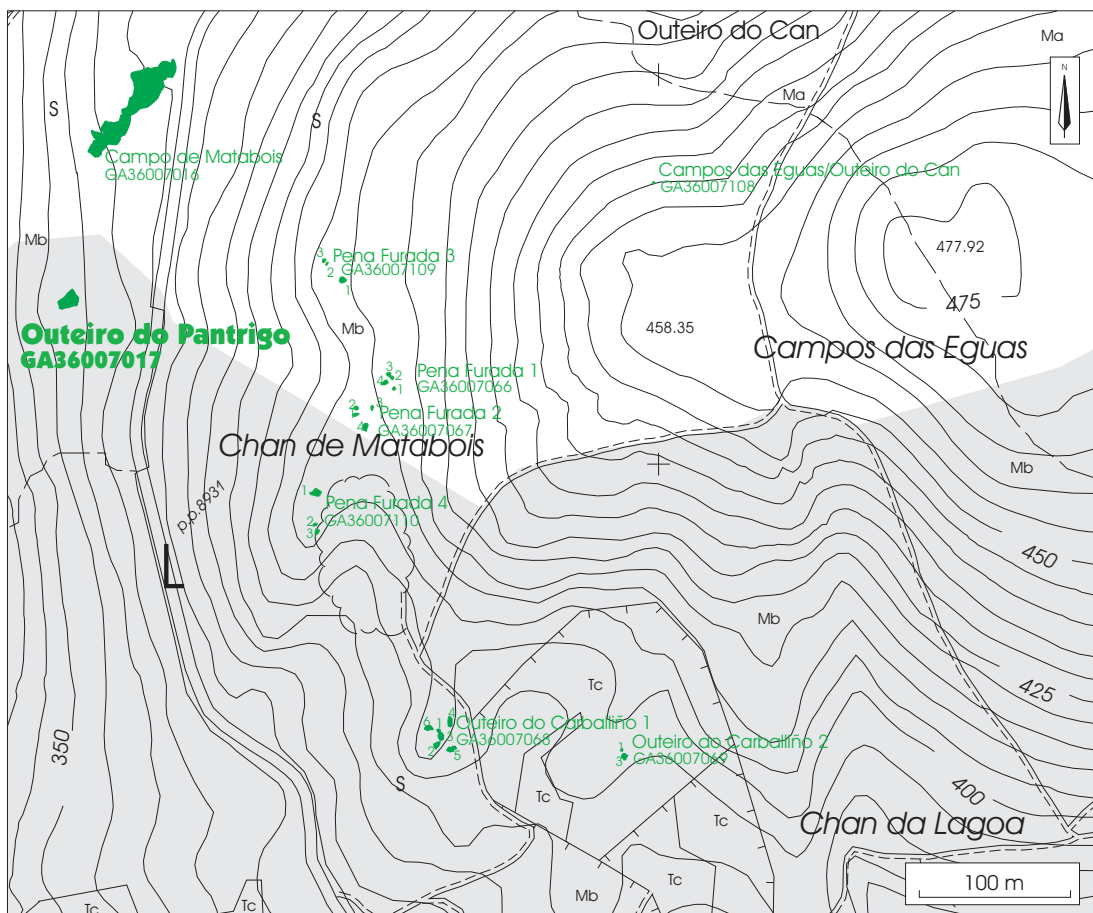
Valoración

El nivel de alteración del petroglifo es bajo. Presenta las rocas que lo componen ennegrecidas, sobre todo en sus extremos. Sin embargo, no se observan alteraciones de importancia en los soportes o en los grabados.

Cautelas

Es imprescindible el balizado previo a las tareas de reforestación puesto que una de las rocas se sitúa a ras de suelo. Además se recomienda un cambio rápido de uso del suelo en esta zona (dedicada en la actualidad a monte bajo), ya que estos petroglifos se van a incluir en el futuro parque de Arte Rupestre de Campo Lameiro.

GA36007017: Outeiro de Pantrigo



GA36007021: Casa de María Méndez

Lugar: Mullerboa	Cartografía	Coordenadas
Parroquia: Sta. Mariña de Fragas	Detalle: 1:5000-77	UTM X: 535.030
Ayuntamiento: Campolameiro	1:10.000: 44	UTM Y: 4.708.200
Provincia: Pontevedra	1:25.000: IV	Longitud: 08.34.24,7
	1:50.000: 152	Latitud: 42.31.28,7
		Altitud: 460 m.
Tipología: túmulo	ACC: Neolítico	

Dimensiones

El yacimiento mide 12 m en el eje N-S, 13,50 m en el eje E-W y tiene una altura de 1,10 m.

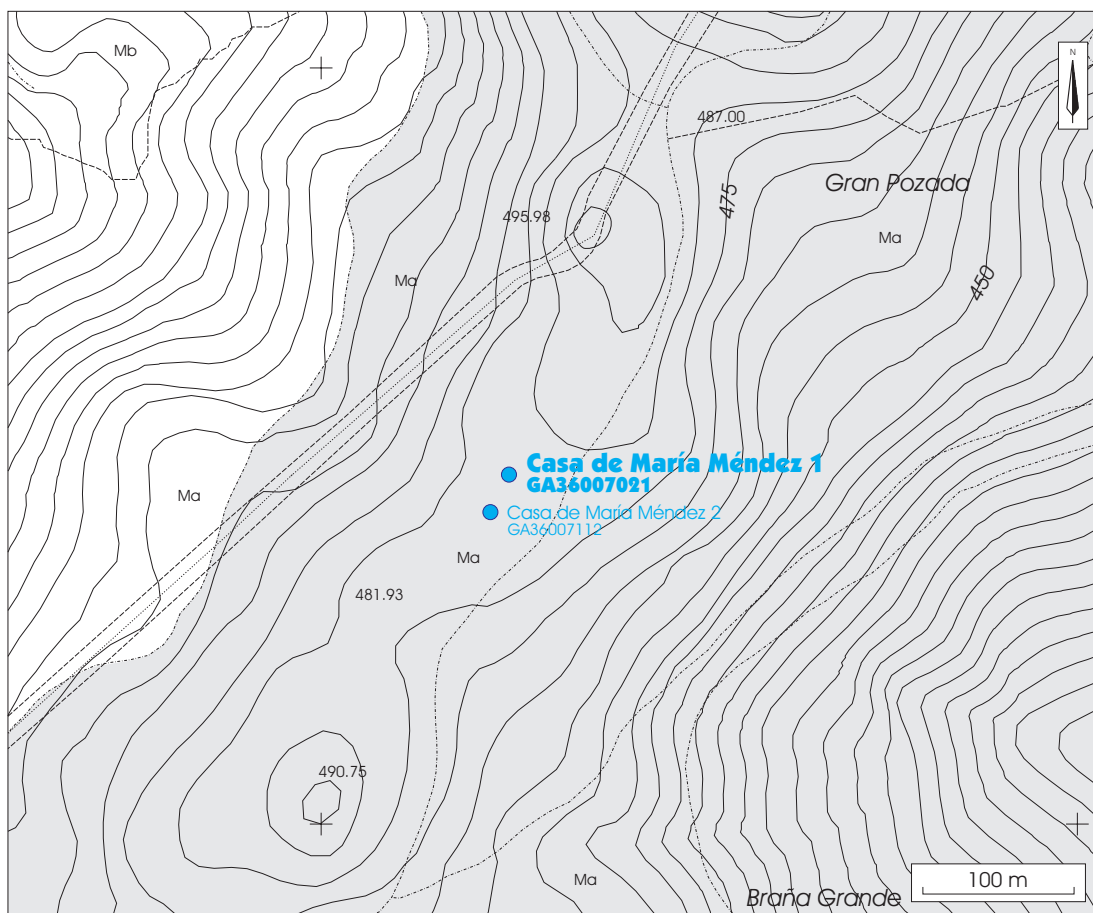
El cono de violación mide 10,20 m en el eje N-S , 4,50 m en el eje E-W y tiene una profundidad de 0,40 m.

Descripción**Valoración**

El grado de alteración es bajo. Sólo presenta la vegetación superior quemada.

Cautelas

Es imprescindible el balizado del túmulo antes de las tareas de reforestación, para que no se repoble su superficie.

GA36007021:Mámoa da Casa de María Méndez 1

GA36007023: Portada Románica de Sta. Mariña de Fragas

Lugar: Fragas	Cartografía:	Coordenadas
Parroquia: Sta. Mariña de Fragas	Detalle: 1:5000-78	UTM X: 536444
Ayuntamiento: Campo Lameiro	1:10.000: 44	UTM Y: 4708330
Provincia: Pontevedra	1.25.000: IV	Longitud:
	1.50.000: 152	Latitud:
		Altitud: 275 m.
Tipología: lugar cultural	ACC: Edad Media	

Dimensiones

Descripción

Según D. Julio Fontenla esta portada perteneció al Convento de Xoane que se situaba en el alto del Monte Acibal en el lugar llamado: "Carballa Formosa" y fue trasladada cuando el convento fue abandonado.

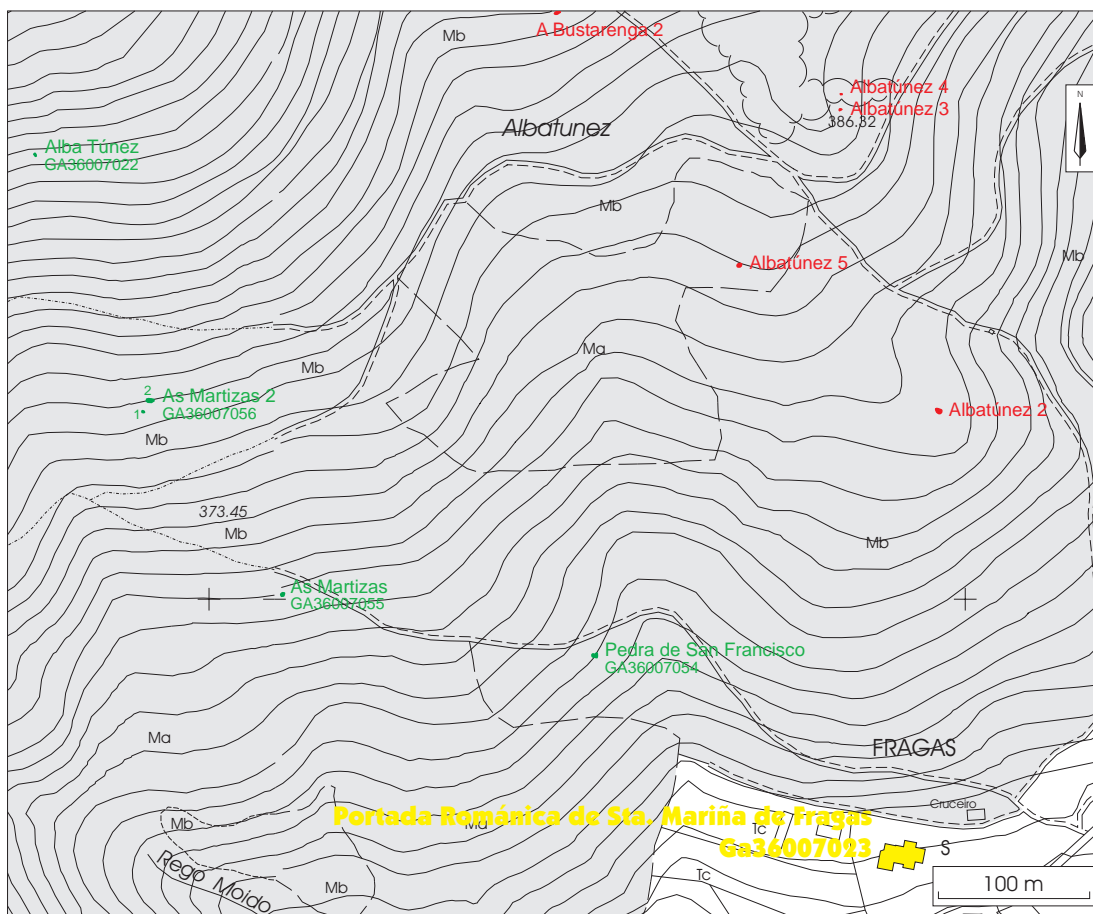
Valoración

El grado de alteración es bajo. El fuego llegó a escasos metros de la portada pero no afectó a ésta.

Cautelas

No se recomienda cautela.

GA36007023: Portada románica da Igrexa de Sta. Mariña da Fraga



GA36007051: Laxe da Rotea de Mendo

Lugar: A Lagoa Parroquia: S. Miguel de Campo Ayuntamiento: Campo Lameiro Provincia: Pontevedra	Cartografía Detalle: 1:5000-78 1:10.000: 44 1:25.000: IV 1:50.000: 152	Coordenadas UTM X: 536.280 UTM Y: 4.709.710 Longitud: 08.33.29,5 Latitud: 42.32.17,4 Altitud: 390 m.
Tipología: representación gráfica al aire libre		ACC: Edad del Bronce

Dimensiones

Roca a ras de suelo con unas dimensiones de 27 m en el eje N-S y 12 m en el eje E-W.

Descripción

Presenta una gran variedad de diseños: cazoletas, cuadrúpedos, círculos concéntricos, antropomorfos, cruces inscritas en círculos y líneas difíciles de definir. En el centro de la roca se encuentra un gran ciervo de 1,50 m de largo entre la cola y el morro; aparece en actitud de bérrea con la cabeza erguida y el pecho ligeramente hinchado, presenta trece puntas en cada cuerno, el animal aparece montado por una figura antropomorfa. En torno a esta composición aparecen hasta seis cuadrúpedos de menor tamaño; dos de ellos entre la cornamenta, cruces inscritas en círculos concéntricos (una de ellas aparece a la altura del corazón del cuadrúpedo). A la derecha del gran ciervo aparece una posible representación de un idoloforme y a la izquierda de este panel aparece un conjunto de grabados formados por tres combinaciones circulares y una figura cuadrangular. A la derecha de la composición central se sitúan dos combinaciones circulares y hasta cuatro cuadrúpedos.

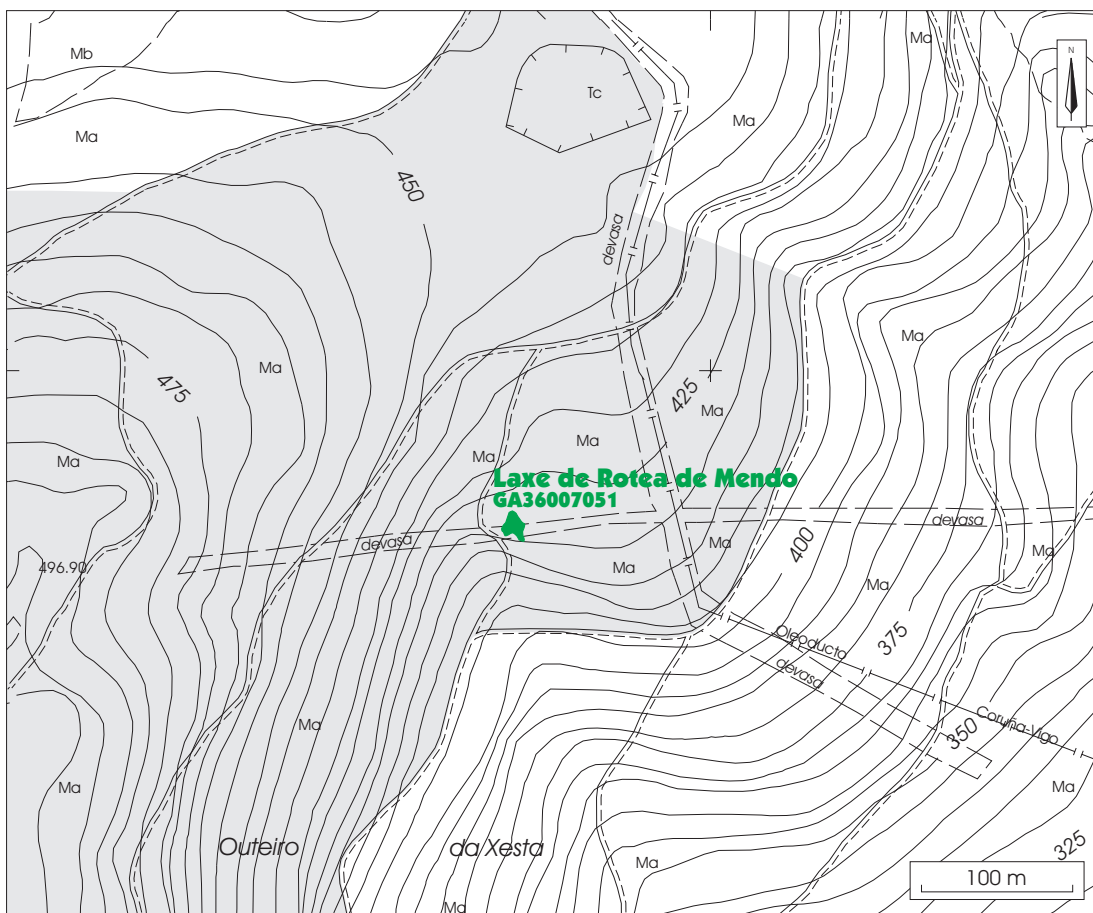
En la parte superior derecha tenemos en tres grupos separados, dos o tres cuadrúpedos incompletos, una combinación circular y dos figuras formadas por surcos longitudinales cruzados por diversas líneas cortas y transversales. Finalmente, en la parte izquierda de la roca, podemos observar la representación de dos figuras humanas, sin rostro y con los brazos levantados, ambas figuras parecen estar de rodillas.

Valoración

El grado de alteración del petroglifo es bajo. Sólo se encuentra ligeramente ennegrecido por los bordes.

Cautelas

Debido a que este petroglifo se va a incluir en el futuro parque de Arte Rupestre de Campo Lameiro, se va a cambiar el uso del suelo del entorno del mismo. Esto contribuirá a minimizar el riesgo de incendio.

GA36007051 Laxe de Rotea de Mendo

GA36007067: Pena Furada 2

Lugar: Parada	Cartografía	Coordenadas
Parroquia: S. Isidro de Montes	Detalle: 1:5000-71	UTM X: 540.825
Ayuntamiento: Campo Lameiro	1:10.000: 41	UTM Y: 4.710.025
Provincia: Pontevedra	1:25.000: III	Longitud: 8.30.10,2
	1:50.000: 153	Latitud: 42.32.26,8
		Altitud: 412 m.
Tipología: representación gráfica al aire libre	ACC: Edad del Bronce	

Dimensiones

La roca mide 3,50 m de largo por 1 m de ancho. La combinación circular mide 14 cm de diámetro.

Descripción

Roca granítica con una ligera protuberancia en uno de sus extremos en la cual se instala una combinación de dos círculos concéntricos con cazoleta central.

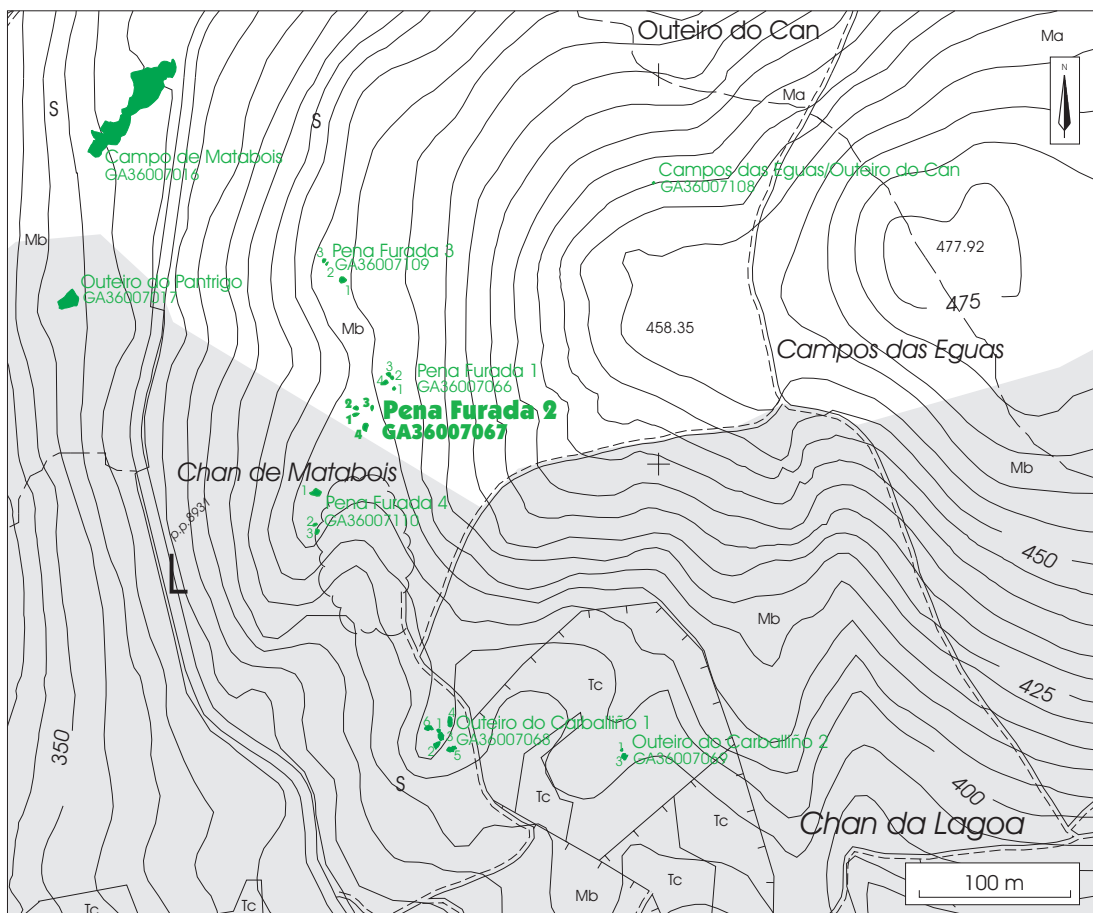
Valoración

El nivel de alteración del petroglifo es bajo. Todas las rocas presentan la superficie ligeramente ennegrecida. Además la roca 2 presenta sedimento en su superficie producto de la quema de la vegetación circundante ('toxo').

Cautelas

Es imprescindible el balizado previo a las tareas de reforestación puesto que alguna de las rocas se encuentra a ras de suelo.

GA36007067: Pena Furada 2



Roca 1

GA36007068: Outeiro do Carballiño 1

Lugar: Parada Parroquia: S. Isidro de Montes Ayuntamiento: Campo Lameiro Provincia: Pontevedra	Cartografía Detalle: 1:5000-71 1:10.000: 41 1:25.000: III 1:50.000: 153	Coordenadas UTM X: 540.825 UTM Y: 4.709.800 Longitud: 08.30.10,3 Latitud: 42.32.19,5 Altitud: 400 m.
Tipología: representación gráfica al aire libre	ACC: Edad del Bronce	

Dimensiones

La roca 1 mide 2 m por 2 m, y sobresale del nivel del suelo 1 m; la roca 2 mide 3 m por 4,50 m; la roca 3 mide 6 m por 3 m; la roca 4 mide 3,50 m por 2 m; la roca 5 mide 1,30 m por 1,30 m y, por último, la roca 6 tiene unas dimensiones de 4 m por 5 m.

Descripción

Roca 1- Piedra con forma piramidal en la que se puede observar en la cara SW la figura de un ciervo con cornamenta. Se encuentra 7 m al N de un vértice geodésico.

Roca 2- Roca plana situada bajo un vértice topográfico. Tapado en parte por la base del mismo se localiza un motivo compuesto por dos figuras cuadrangulares concéntricas y otra pequeña irregular en su interior. Hacia el W hay un zoomorfo astado (parece un bóvido en movimiento) de unos 0,38 m por 0,26 m, en el que se representan: un surco que sale del lomo (posiblemente una flecha o lanza) y otro del vientre (una lanza o flecha, o quizá un falo). A continuación cuatro combinaciones circulares de 0,57 m, 0,38 m, 0,24 m y 0,10 m de diámetro, con surco que los corta perpendicularmente. Hacia el N se observa la figura de un zoomorfo de 0,35 m por 0,25 m que no conserva los trazos de la cabeza.

Roca 3- Está a nivel de suelo y situada a unos 4 m al N del vértice geodésico. Los motivos se concentran en la mitad septentrional. De E a W podemos distinguir varios grupos de ocupaciones (huellas de ungulados), una combinación de dos círculos concéntricos incompletos con cazoleta central, un zoomorfo de 0,25 m por 0,27 m en el que no se aprecian rasgos de la cabeza y, a su lado, una espada de 0,50 m de longitud por 0,10 m de ancho de hoja (con un surco que define una peculiar empuñadura). Además existen cazoletas, dos posibles zoomorfos incompletos y otros surcos de difícil determinación.

Roca 4- Roca convexa situada a unos 9 m al NE de la anterior. En la cara que cae al SW se observa una figura de un zoomorfo de 0,30 m por 0,25 m en el que no se aprecian los rasgos de la cabeza. Según A. Álvarez podría tener falo.

Roca 5- En el extremo inferior de su superficie observamos la figura de un zoomorfo de 0,22 m por 0,17 m en el que no se aprecian rasgos de la cabeza.

Roca 6- Piedra plana a nivel de suelo situada en el borde de la caída septentrional del otero, a unos 16 m del vértice geodésico. En el sector meridional se

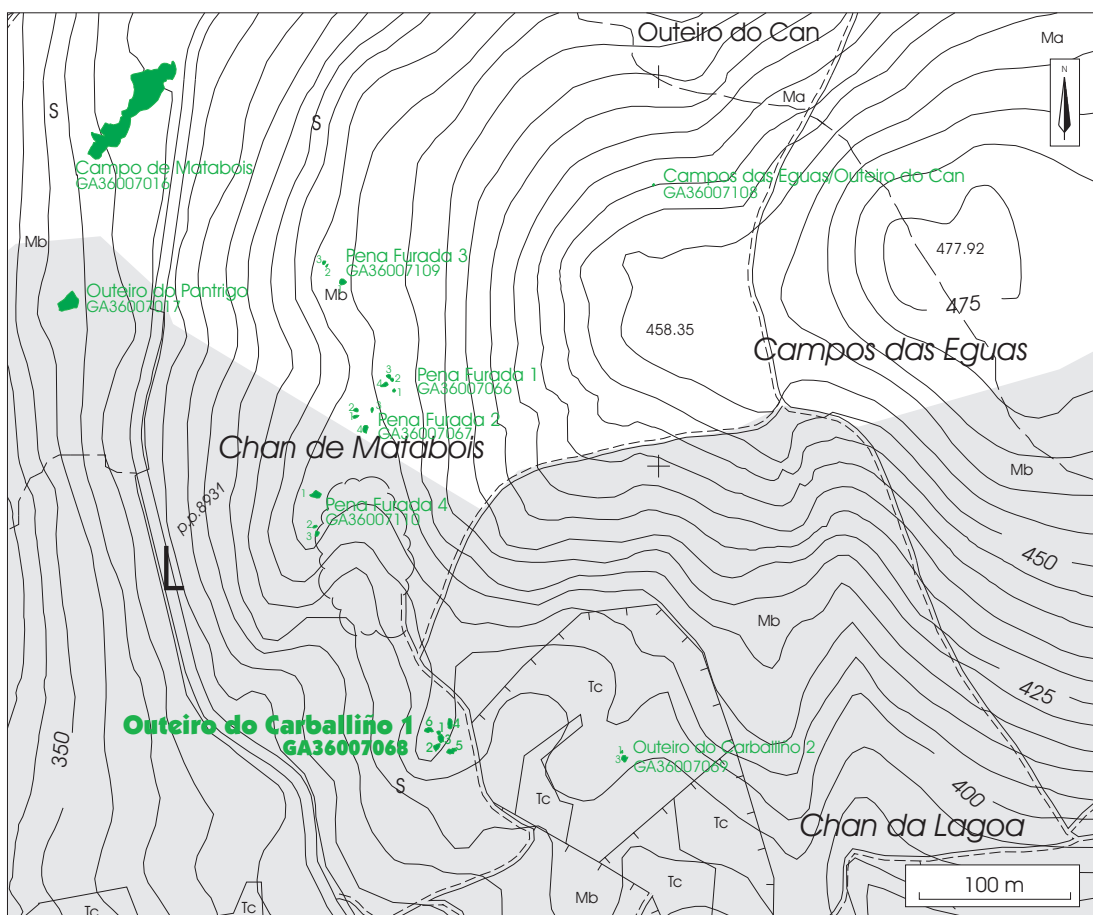
Valoración

El grado de alteración del petroglifo es bajo. Las seis rocas que componen el petroglifo presentan sedimento en su superficie producto del quemado de la vegetación circundante ('toxo'), además, las rocas 3,4,5 y 6 presentan quemado el liquen que las cubría.

Cautelas

Es imprescindible el balizado pre vio a las áreas de reforestación, puesto que algunas de las rocas se encuentran a ras del suelo. Además, se aconseja el cambio de uso del suelo de esta zona (dedicada a monte bajo), puesto que estos petroglifos se van a incluir en el futuro parque de Arte Rupestre de Campo Lameiro.

GA36007068: Outeiro do Carballiño 1



Roca 1

GA36007073: Chan da Lagoa 5

Lugar: Parada	Cartografía	Coordenadas
Parroquia: S. Isidro de Montes	Detalle: 1:5000-71	UTM X: 540.913
Ayuntamiento: Campo Lameiro	1:10.000: 41	UTM Y: 4.709.578
Provincia: Pontevedra	1:25.000: III	Longitud: 08.30.06,5
	1:50.000: 153	Latitud: 42.32.12,3
		Altitud: 380 m.
Tipología: representación gráfica al aire libre		ACC: Edad del Bronce

Dimensiones

La roca mide 1,80 m de largo por 1,70 m de ancho y se encuentra a nivel del suelo.

Descripción

Los motivos grabados son una combinación de círculos concéntricos, un puñal y tres figuras rectangulares. Una de las figuras podría tratarse de un idoliforme. La combinación circular se encuentra en una superficie bastante inclinada al igual que el resto de las figuras.

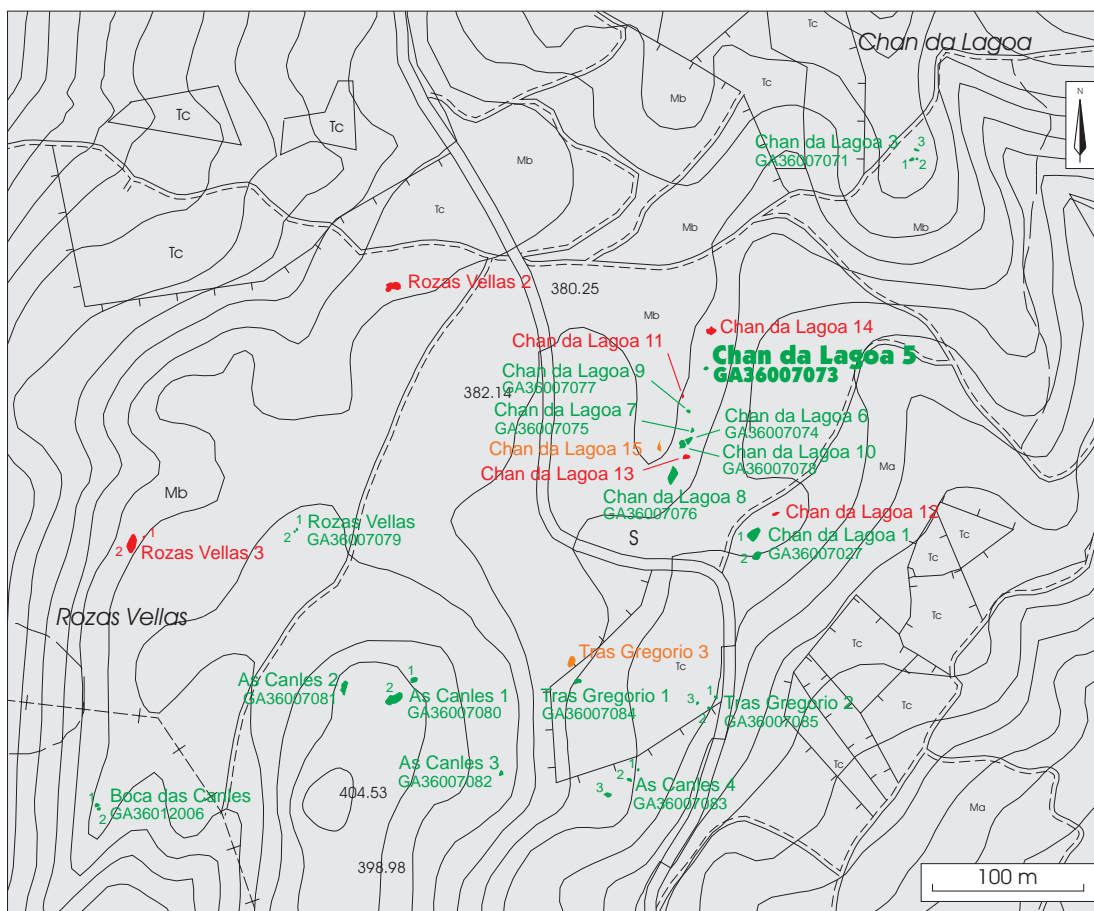
Valoración

El grado de alteración del grabado es bajo. Presenta la parte derecha del panel ligeramente ennegrecida pero no se observa ninguna otra afección.

Cautelas

Estos petroglifos se van a incluir en el futuro parque de Arte Rupestre de Campo Lameiro. Así, en el momento de la revisión de este panel, se estaban llevando a cabo las tareas de acondicionamiento del entorno que suponen un cambio de uso del suelo en esta zona de Chan da Lagoa, pasando de una zona dedicada a monte bajo a una zona abierta con prado. Esto minimizará el riesgo de incendio en la zona.

GA36007073: Chan da Lagoa 5



GA36007076: Chan da Lagoa 8

Lugar: Parada	Cartografía	Coordenadas
Parroquia: S. Isidro de Montes	Detalle: 1:5000-71	UTM X: 540.875
Ayuntamiento: Campo Lameiro	1:10.000: 41	UTM Y: 4.709.575
Provincia: Pontevedra	1:25.000: III	Longitud: 08.30.08,2
	1:50.000: 153	Latitud: 42.32.12,2
		Altitud: 380 m.
Tipología: petroglifo	ACC: Edad del Bronce	

Dimensiones

La roca mide 3 m por 4 m

Descripción

Tiene un grupo de veinte cazoletas

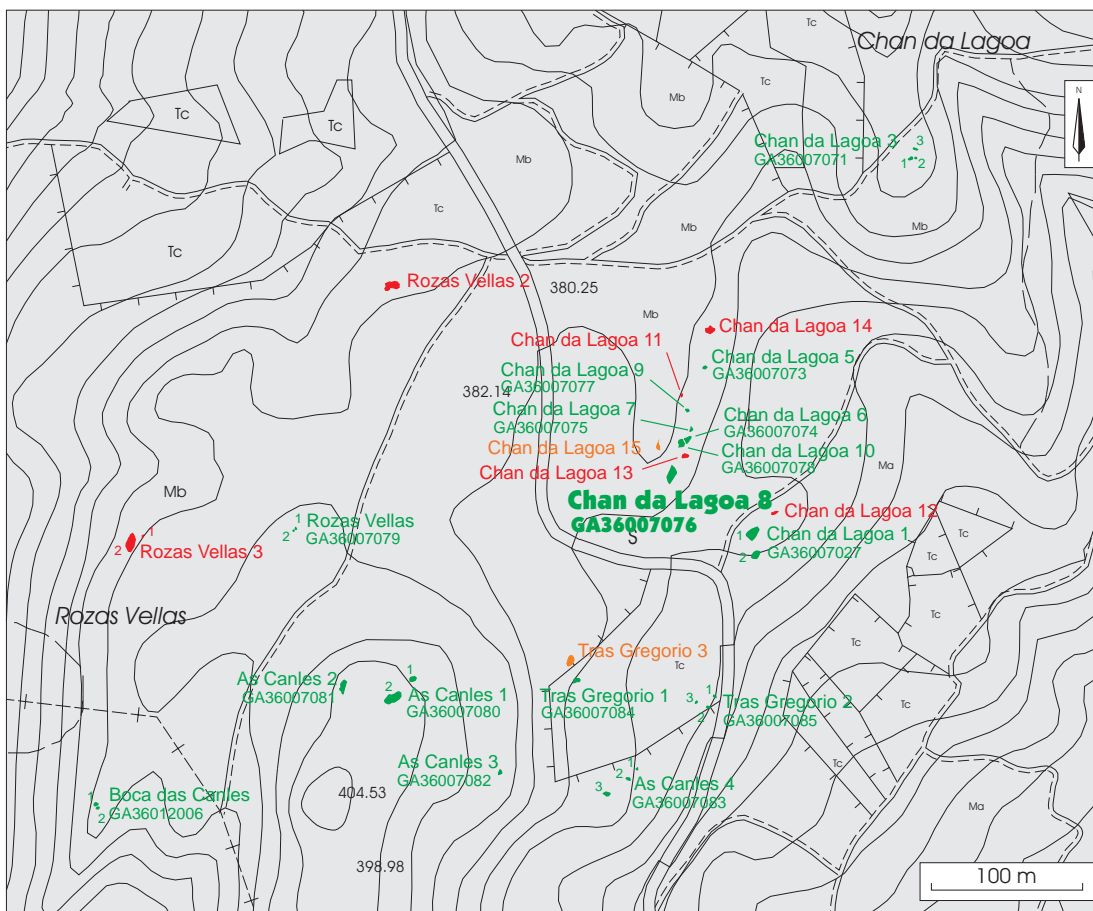
Valoración

El grado de alteración del petroglifo es bajo. Sólo presenta los líquenes que lo cubrían quemados y la superficie ligeramente ennegrecida.

Cautelas

Estos petroglifos se van a incluir en el futuro parque de Arte Rupestre de Campo Lameiro. Así, en el momento de la revisión de este panel, se estaban llevando a cabo las tareas de acondicionamiento del entorno que suponen un cambio de uso del suelo en esta zona de Chan da Lagoa, pasando de una zona dedicada a monte bajo a una zona abierta con prado. Eso supondrá la minimización del riesgo de incendio.

GA36007076: Chan da Lagoa 8



GA36007077: Chan da Lagoa 9

Lugar: Parada	Cartografía	Coordenadas
Parroquia: S. Isidro de Montes	Detalle: 1:5000-71	UTM X: 540.905
Ayuntamiento: Campo Lameiro	1:10.000: 41	UTM Y: 4.709.575
Provincia: Pontevedra	1:25.000: III	Longitud: 08.30.6,8
	1:50.000: 153	Latitud: 42.32.12,2
		Altitud: 382 m.
Tipología: representación gráfica al aire libre	ACC: Edad del Bronce	

Dimensiones

La roca mide 3 m de largo por 2,40 m de ancho, la roca está a ras del suelo.

Descripción

El motivo grabado es una combinación de círculos concéntricos.

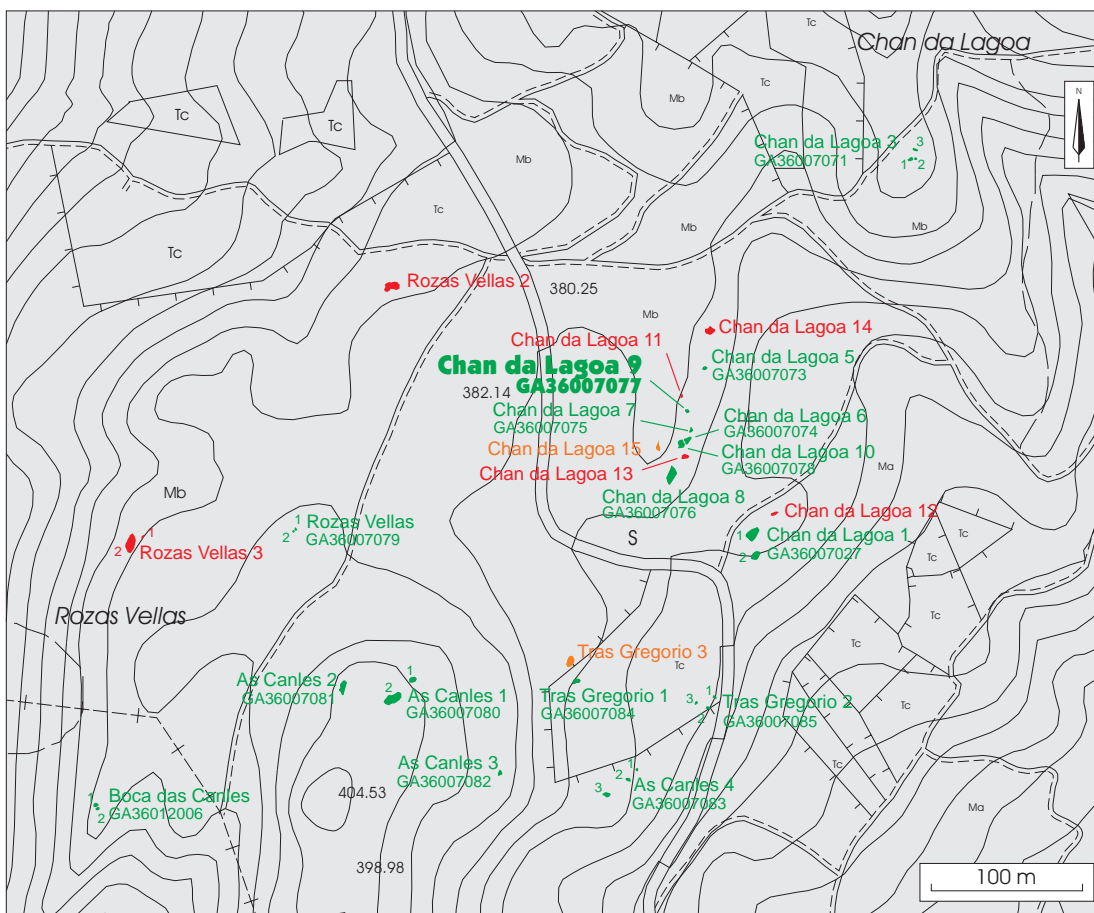
Valoración

El grado de alteración del petroglifo es bajo. Sólo presenta un ligero ennegrecimiento de la superficie y el quemado de los líquenes superficiales.

Cautelas

Estos petroglifos se van a incluir en el futuro parque de Arte Rupestre de Campo Lameiro. Así, en el momento de la revisión de este panel, se estaban llevando a cabo las tareas de acondicionamiento del entorno que suponen un cambio de uso del suelo en esta zona de Chan da Lagoa, pasando de una zona dedicada a monte bajo a una zona abierta con prado.

GA36007077: Chan da Lagoa 9



GA36007079: Rozas Vellas

Lugar: Parada	Cartografía	Coordenadas
Parroquia: S. Isidro de Montes	Detalle: 1:5000-71	UTM X: 540.695
Ayuntamiento: Campo Lameiro	1:10.000: 41	UTM Y: 4.709.415
Provincia: Pontevedra	1:25.000: III	Longitud: 08.30.16,1
	1:50.000: 153	Latitud: 42.32.07,1
		Altitud: 388 m.
Tipología: representación gráfica al aire libre	ACC: Edad del Bronce	

Dimensiones

Se trata de un conjunto de dos rocas la primera mide 1,20 m de largo por 1 m de ancho y sobresale 0,30 m del suelo. La segunda mide 0,50 m de largo por 0,30 m de ancho.

Descripción

La primera roca tiene tres grandes cazoletas, una de ellas rodeada por un círculo simple y la segunda tiene una combinación de círculos concéntricos.

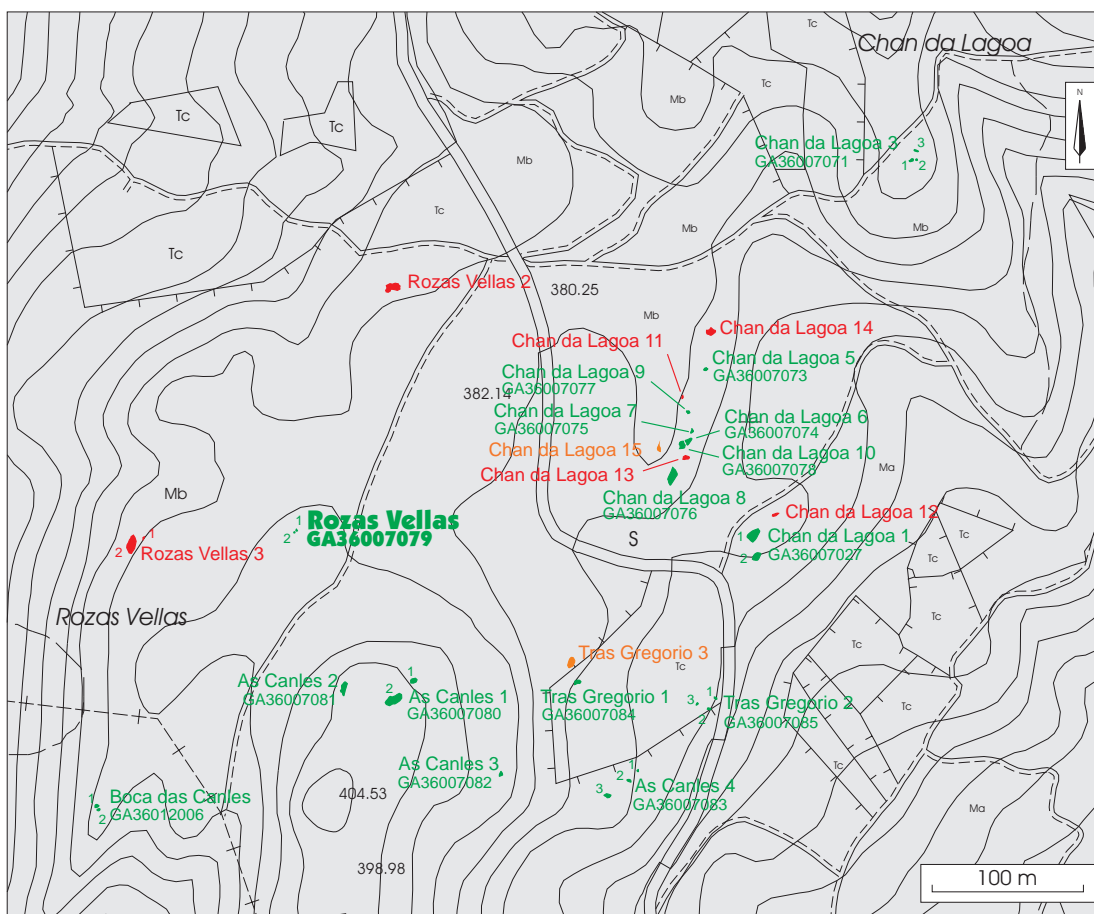
Valoración

El grado de alteración del petroglifo es bajo. Presenta algunas partes de la superficie ennegrecidas y el musgo que lo cubría está ardido.

Cautelas

Es imprescindible el balizado de las rocas ya que una de ellas se encuentra a ras de suelo.

GA36007079: Rozas Vellas



Roca 1

GA36007080: As Canles 1

Lugar: Parada Parroquia: S. Isidro de Montes Ayuntamiento: Campo Lameiro Provincia: Pontevedra	Cartografía Detalle: 1:5000-71 1:10.000: 41 1:25.000: III 1:50.000: 153	Coordenadas UTM X: 540.760 UTM Y: 4.709.325 Longitud: 8.30.13,3 Latitud: 42.32.04,1 Altitud: 402 m.
Tipología: representación gráfica al aire libre	ACC: indeterminada	

Dimensiones

Conjunto de dos rocas a ras de suelo. La primera mide 5,20 m de largo por 3 m de ancho y la segunda 4,30 m de largo por 4 m de ancho.

Descripción

La primera roca tiene una cruz inscrita en un círculo y la segunda ocho cruces inscritas situadas en los márgenes de la roca.

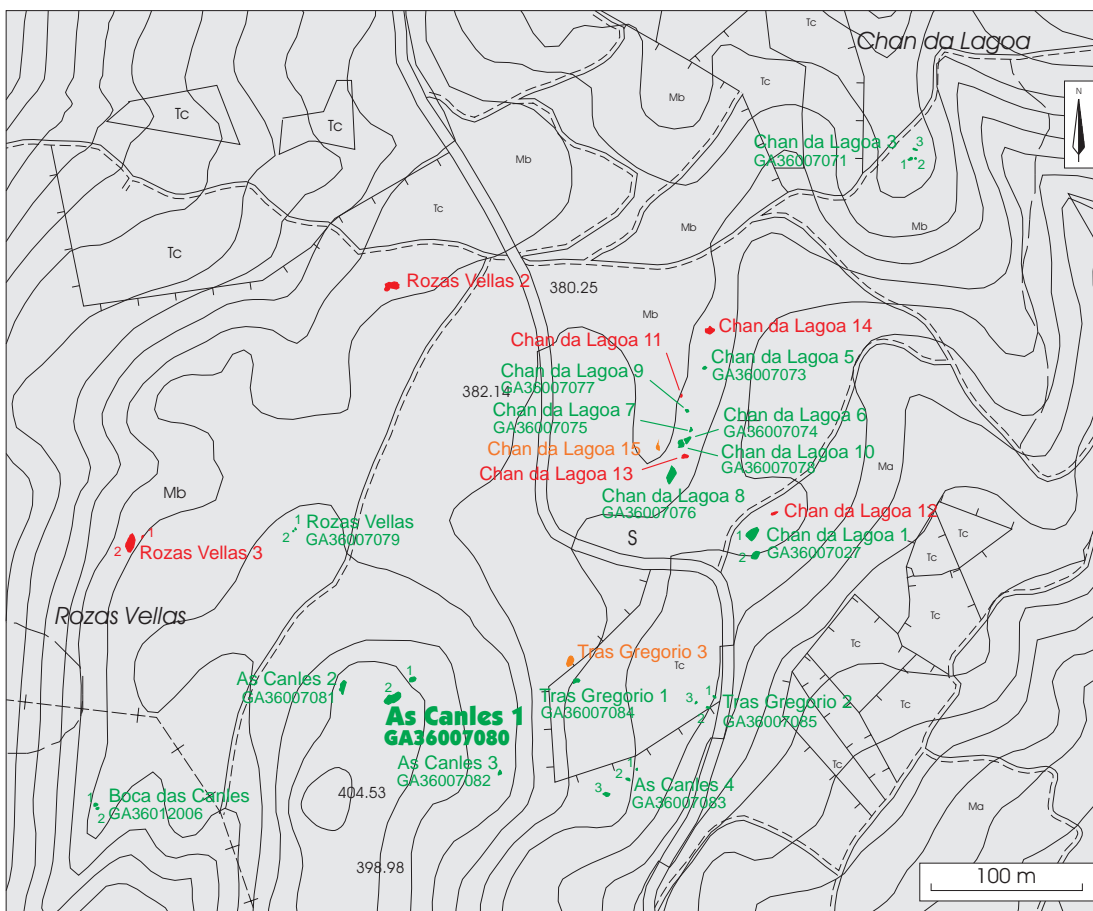
Valoración

El nivel de alteración del petroglifo es bajo. Las rocas se encuentran ennegrecidas por causa del quemado de la vegetación circundante ('toxo'), y presentan el liquen que las cubría quemado.

Cautelas

Es imprescindible el balizado previo a las tareas de reforestación, puesto que las rocas se encuentran a ras de suelo.

GA36007080: As Canles 1



GA36007082: As Canles 3

Lugar: Parada	Cartografía	Coordenadas
Parroquia: S. Isidro de Montes	Detalle: 1:5000-71	UTM X: 540.800
Ayuntamiento: Campo Lameiro	1:10.000: 41	UTM Y: 4.709.342
Provincia: Pontevedra	1:25.000: III	Longitud: 08.30.11
	1:50.000: 153	Latitud: 42.32.04
		Altitud: 392 m.
Tipología: representación gráfica al aire libre	ACC: Edad del Bronce	

Dimensiones

Se trata de una roca a ras del suelo. La roca mide 2,10 m de largo por 2 m de ancho.

Descripción

Los motivos grabados son cinco combinaciones de círculos concéntricos y dos cazoletas.

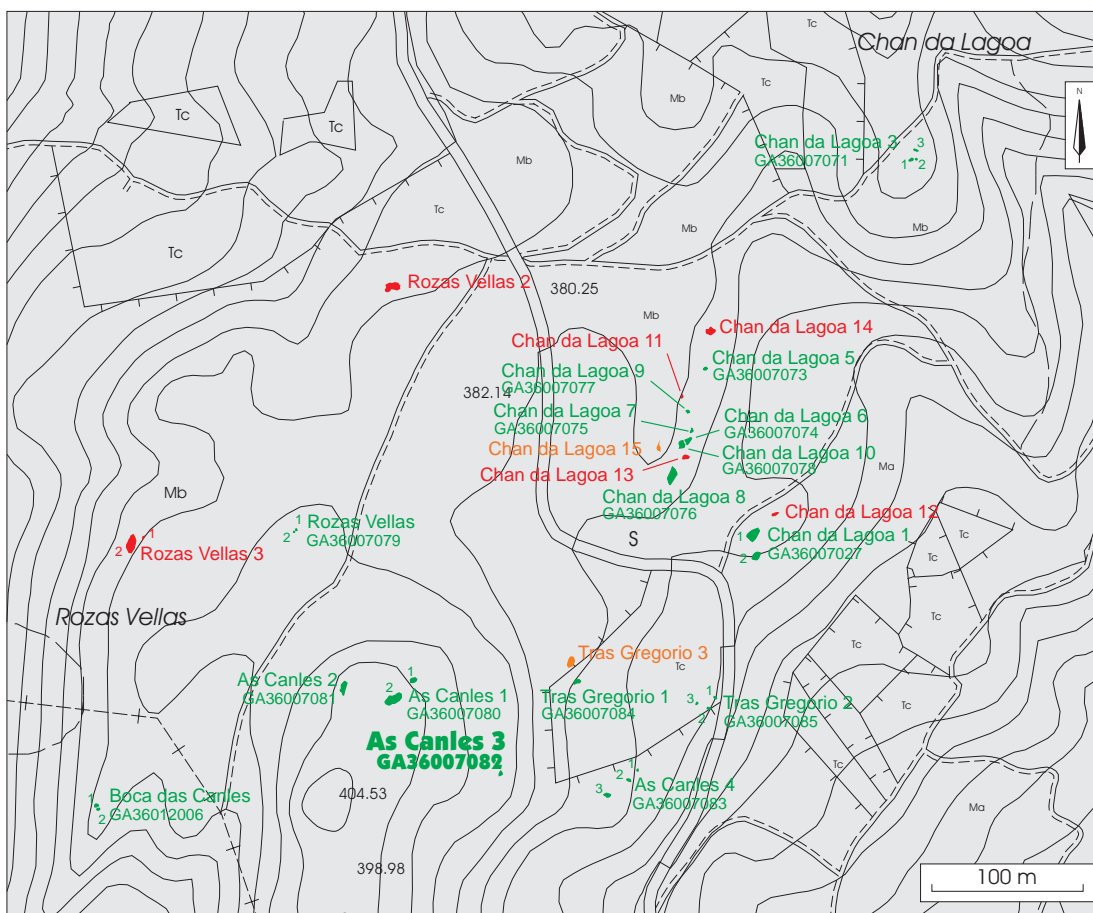
Valoración

El grado de alteración del petroglifo es bajo. Sólo presenta un ligero ennegrecimiento debido al quemado de la vegetación circundante ('toxo' y pino).

Cautelas

Es necesario el balizado pre vio a la reforestación puesto que la roca levanta pocos centímetros sobre el terreno.

GA36007082: As Canles 3



GA36007083: As Canles 4

Lugar: Parada Parroquia: S. Isidro de Montes Ayuntamiento: Campo Lameiro Provincia: Pontevedra	Cartografía Detalle: 1:5000-71 1:10.000: 41 1:25.000: III 1:50.000: 153	Coordenadas UTM X: 540.825 UTM Y: 4.709.263 Longitud: 8.30.10 Latitud: 42.32.02 Altitud: 387 m.
Tipología: representación gráfica al aire libre	ACC: Edad del Bronce	

Dimensiones

Se trata de un conjunto de tres rocas. La primera mide 2 m de largo por 0,80 m de ancho. La segunda tiene 3 m de largo por 0,70 m de ancho y la tercera mide 5 m de largo por 4,50 m de ancho.

Descripción

La primera roca tiene dos cérvidos inscultrados y posiblemente otros dos muy erosionados. La segunda tiene un puñal y otros motivos difícilmente identificables.

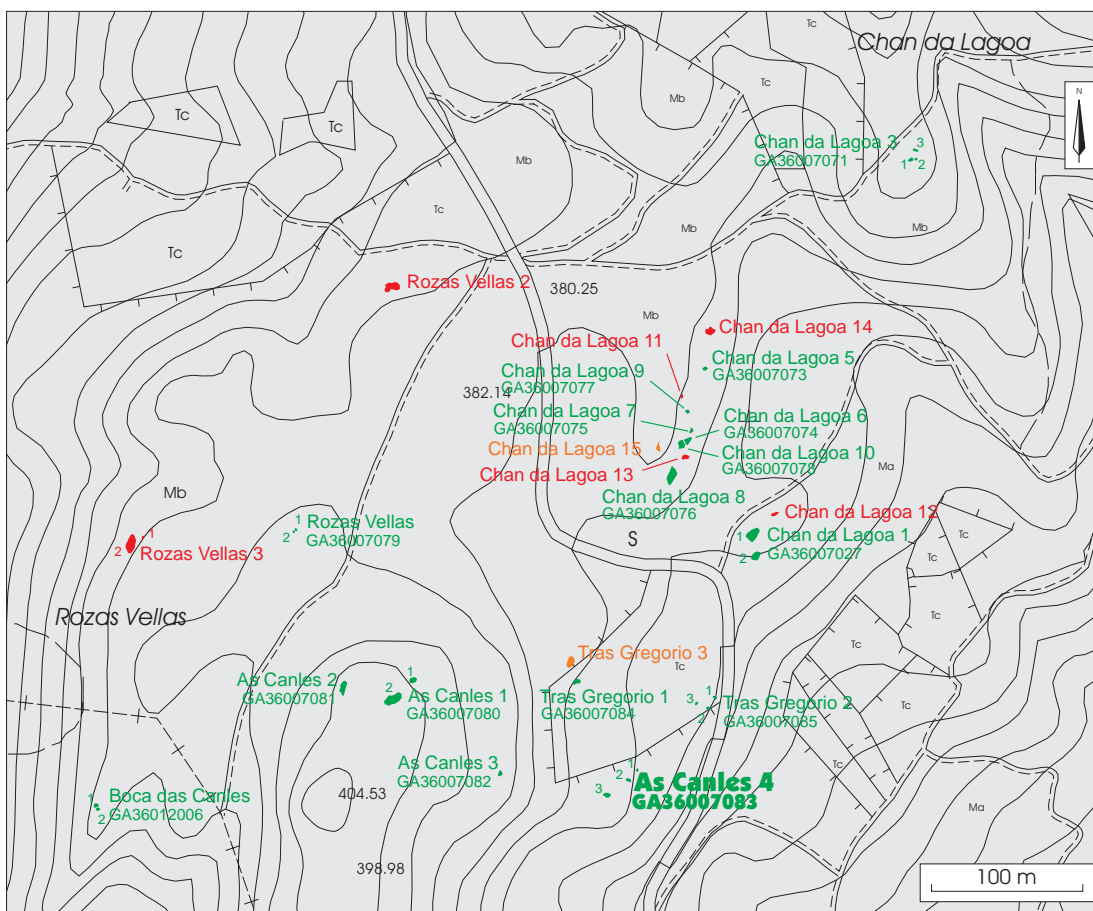
Valoración

El nivel de alteración del petroglifo es bajo. Sólo se observa un ligero ennegrecimiento de la superficie de la rocas.

Cautelas

Es imprescindible el balizado previo a las tareas de reforestación puesto que las rocas se encuentran a ras del suelo.

GA36007083: As Canles 4



Roca 2

GA36007085: Tras Gregorio 2

Lugar: Parada	Cartografía	Coordenadas
Parroquia: S. Isidro de Montes	Detalle: 1:5000-71	UTM X: 540.960
Ayuntamiento: Campo Lameiro	1:10.000: 41	UTM Y: 4.709.310
Provincia: Pontevedra	1:25.000: III	Longitud: 08.30.04,5
	1:50.000: 153	Latitud: 42.32.03,6
		Altitud: 366 m.
Tipología: representación gráfica al aire libre		ACC: indeterminada

Dimensiones

Se trata de un conjunto de tres rocas. La primera mide 2 m de largo por 1 m de ancho. La segunda mide 2 m de largo por 1,10 m de ancho y la tercera 1,25 m de largo por 1 m de ancho.

Descripción

La primera roca tiene una serie de surcos irregulares de difícil lectura. La segunda un grupo de cazoletas y la tercera una cruz inscrita en una figura cuadrangular.

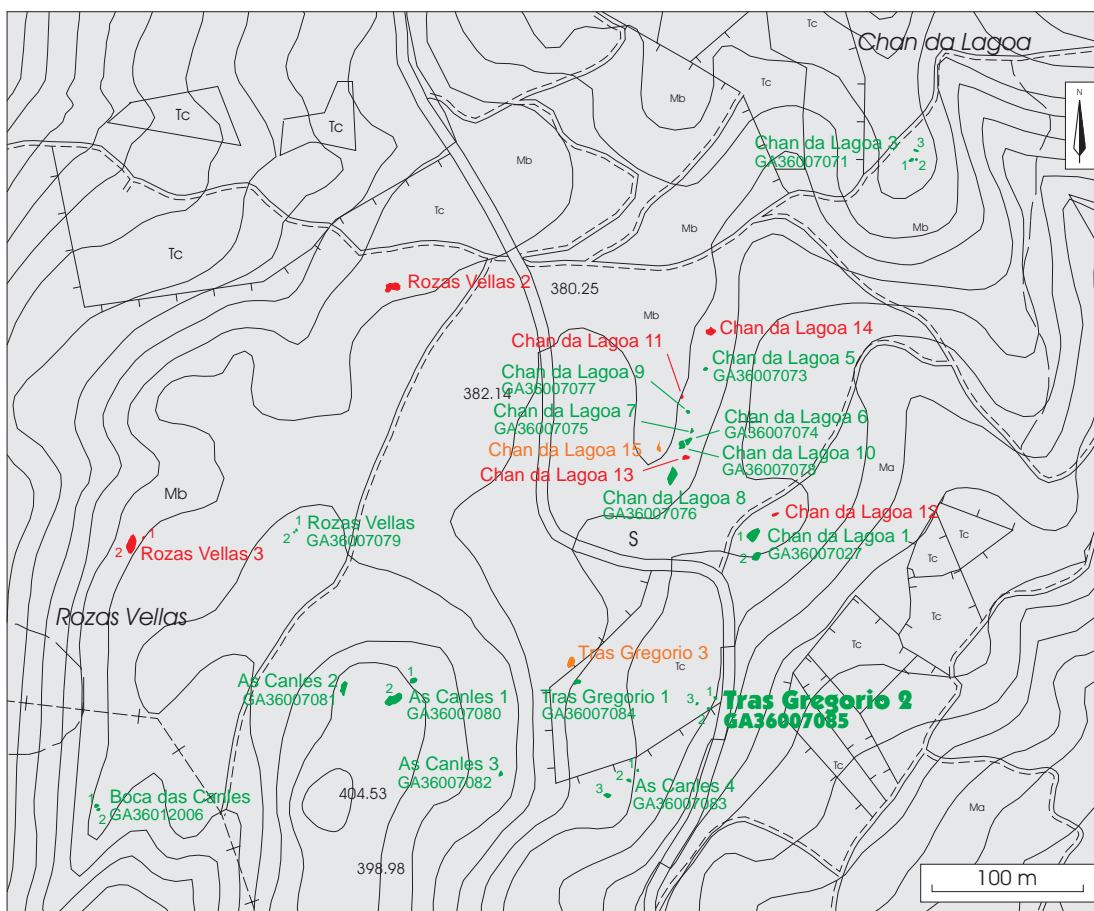
Valoración

El nivel de alteración del petroglifo es bajo. Sólo presenta un ligero ennegrecimiento de su superficie.

Cautelas

Es imprescindible el balizado previo a la reforestación puesto que una de las rocas se encuentra a ras del suelo.

GA36007085: Tras Gregorio 2



Roca 2

GA36007087: As Canles 5

Lugar: Parada	Cartografía	Coordenadas
Parroquia: S. Isidro de Montes	: Detalle: 1:5000-71	UTM X: 540.852
Ayuntamiento: Campo Lameiro	1:10.000: 41	UTM Y: 4.709.042
Provincia: Pontevedra	1:25.000: III	Longitud: 8.30.09,3
	1:50.000: 153	Latitud: 42.31.54,9
		Altitud: 349 m.
Tipología: representación gráfica al aire libre		ACC: Edad del Bronce

Dimensiones

Se trata de un conjunto formado por cuatro rocas. La primera roca mide 1 m de largo por 0,30 m de ancho. La segunda 3 m de largo por 1 m de ancho. La tercera tiene 2 m de largo por 1,50 m de ancho y la cuarta mide 5 m de largo por 2 m de ancho.

Descripción

Se trata de una roca de una aglomeración rocosa en la que algunas de ellas presentan grabados en su superficie. La primera roca tiene un grupo de veinte cazoletas aproximadamente. La segunda tiene dos combinaciones circulares unidas por un surco. La tercera una combinación circular muy erosionada en la cara vertical de un 'penedo' y la cuarta una serie de líneas y motivos irregulares y un 'soliforme'.

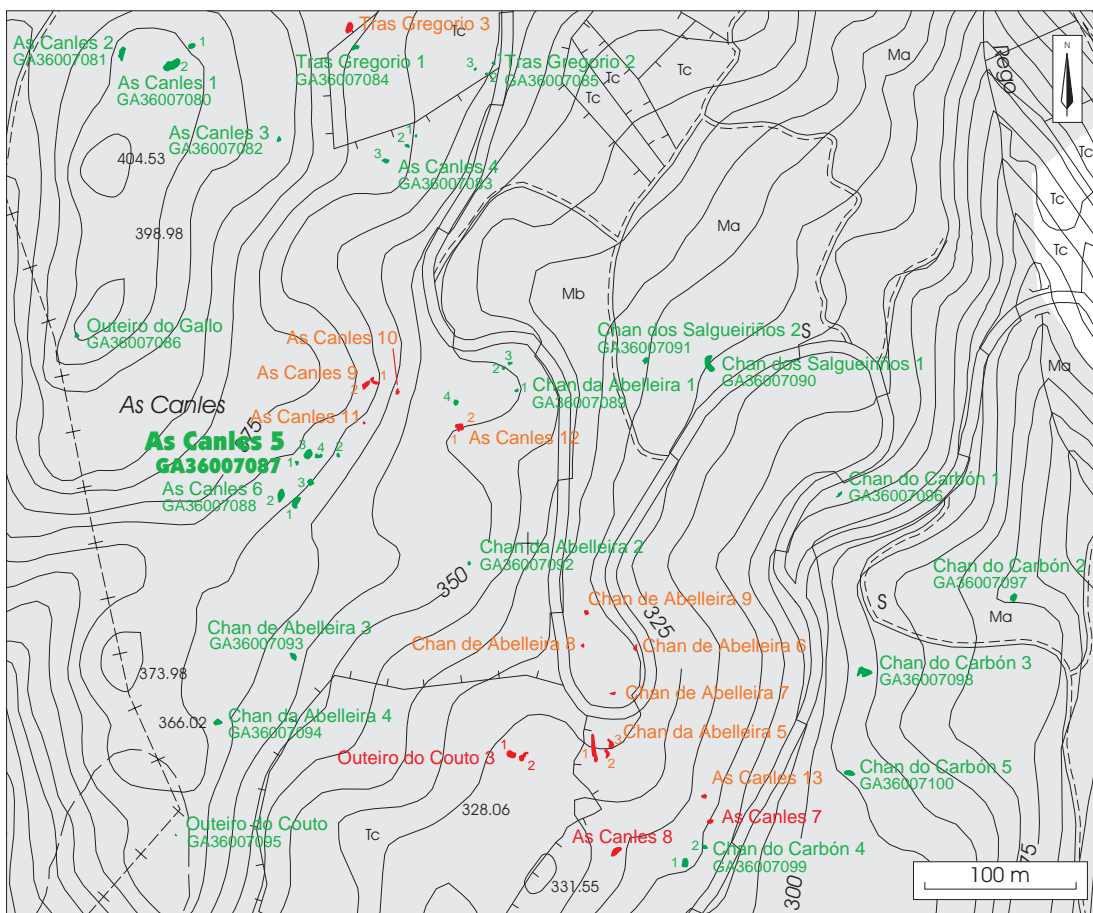
Valoración

El nivel de alteración del petroglifo es bajo. Presenta la superficie ligeramente ennegrecida, así como alguna escamación de pequeño tamaño (5 cm aproximadamente) en la parte inferior de la roca.

Cautelas

Es imprescindible el balizado del petroglifo, puesto que, aunque se sitúa en una aglomeración rocosa, algunas de las rocas se sitúan a ras del suelo.

GA36007087: As Canles 5



Rocas 3 y 4

GA36007088: As Canles 6

Lugar: Parada Parroquia: S. Isidro de Montes Ayuntamiento: Campo Lameiro Provincia: Pontevedra	Cartografía Detalle: 1:5000-71 1:10.000: 41 1:25.000: III 1:50.000: 153	Coordenadas UTM X: 540.775 UTM Y: 4.709.045 Longitud: 8.30.12,7 Latitud: 42.31.55 Altitud: 377 m.
Tipología: representación gráfica al aire libre	ACC: indeterminada	

Dimensiones

Se trata de un conjunto de al menos tres rocas. La primera se encuentra a ras de suelo y mide 7 m de largo por 2,20 m de ancho. La segunda mide 2,50 m de largo y 1,60 m de ancho y sobresale 0,60 m del suelo y la tercera 2,60 m de largo por 1 m de ancho y 0,30 m de alto.

Descripción

La primera roca tiene un grupo de cruces inscritas en círculos y rectángulos, otras figuras cuadrangulares y otros surcos atípicos. La segunda un grupo de profundas cazol etas y la tercera una combinación de círculos concéntricos.

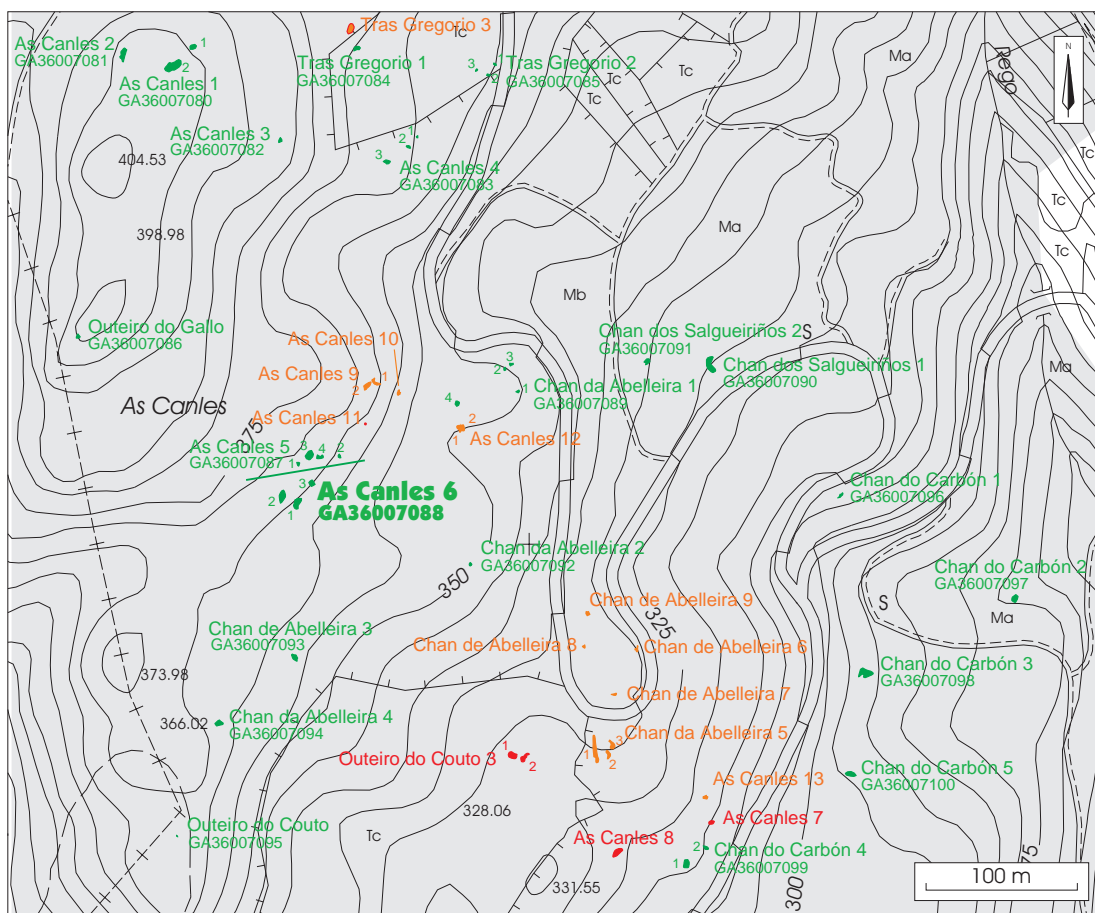
Valoración

El grado de alteración del petroglifo es bajo. La superficie se encuentra muy ennegrecida y presenta ardida la vegetación que cubría las grietas.

Cautelas

Es imprescindible el balizado del petroglifo puesto que una de las rocas (la roca 1) se sitúa a ras del suelo.

GA36007088: As Canles 6



GA36007089: Chan da Abelleira 1

Lugar: Parada	Cartografía	Coordenadas
Parroquia: S. Isidro de Montes	Detalle: 1:5000-71	UTM X: 540.986
Ayuntamiento: Campo Lameiro	1:10.000: 41	UTM Y: 4.709.099
Provincia: Pontevedra	1:25.000: III	Longitud: 8.30.03,4
	1:50.000: 153	Latitud: 42.31.56,8
		Altitud: 331 m.
Tipología: representación gráfica al aire libre		ACC: indeterminada

Dimensiones

Se trata de un grupo de cuatro rocas muy próximas entre sí. La primera roca mide 1 m por 1 m. La segunda 4 m de largo por 3 m de ancho. La tercera 4 m de largo por 1 m de ancho y la cuarta 2 m de largo por 1,50 m de ancho. Todas las rocas se encuentran al nivel del suelo.

Descripción

La primera roca se encuentra en la cima de un 'outeiro' y tiene tres cazoletas grabadas en la parte más alta de la roca. La segunda roca tiene cuatro cazoletas y un círculo simple. La tercera tiene dos cazoletas y un surco irregular de forma circular y la cuarta roca, próxima a un camino, tiene tres combinaciones circulares de círculos concéntricos, tres cazoletas, dos círculos simples y una espada o puñal.

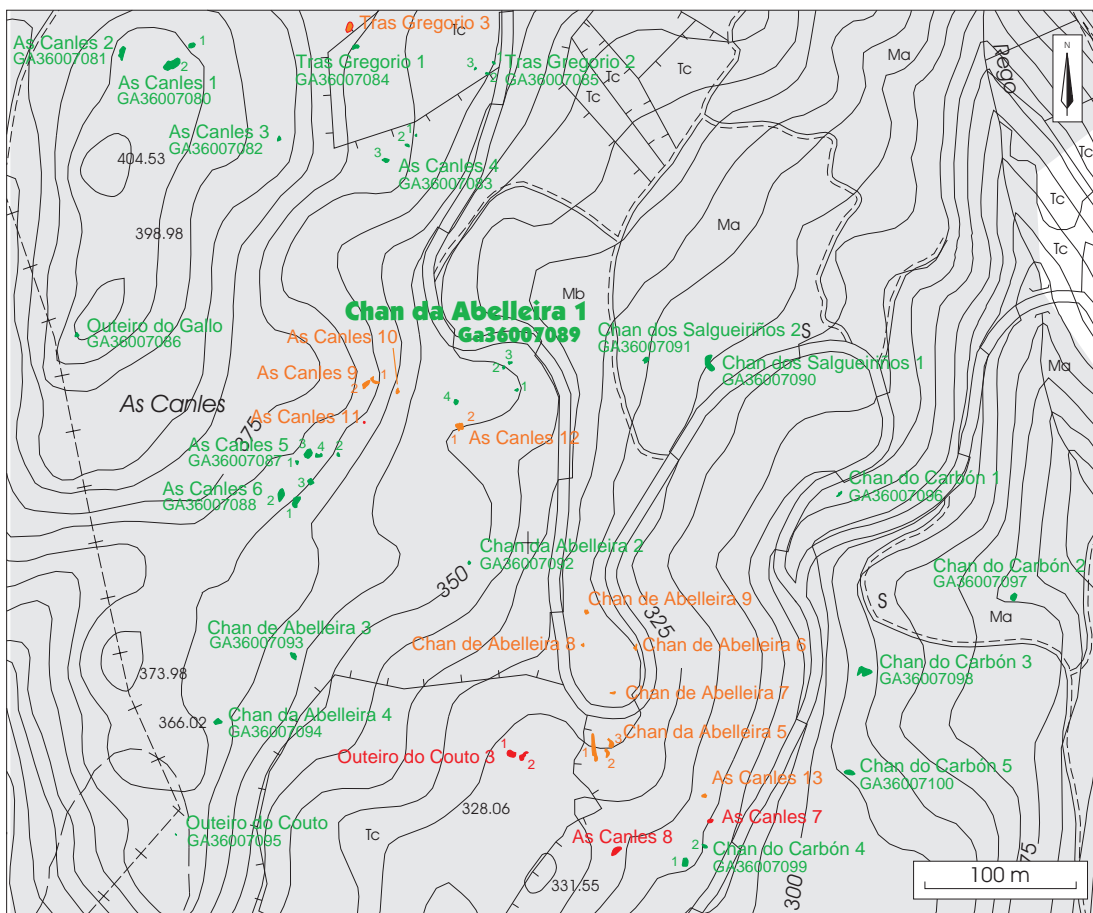
Valoración

El grado de alteración del petroglifo es bajo. Presenta quemados los líquenes que lo cubrían.

Cautelas

Es necesario el balizado previo a las tareas de reforestación.

GA36007089: Chan de Abelleira 1



Roca 4

GA36007090: Chan dos Salgueiriños 1

Lugar: Parada	Cartografía	Coordenadas
Parroquia: S. Isidro de Montes	Detalle: 1:5000-71	UTM X: 541.223
Ayuntamiento: Campo Lameiro	1:10.000: 41	UTM Y: 4.708.022
Provincia: Pontevedra	1:25.000: III	Longitud: 08.29.53,3
	1:50.000: 153	Latitud: 42.31.21,8
		Altitud: 310 m.
Tipología: representación gráfica al aire libre	ACC: Edad del Bronce	

Dimensiones

La roca mide 7 m de largo por 3 m de ancho.

Descripción

Roca granítica con la parte superior horizontal. Los motivos grabados son cinco círculos sencillos y una combinación de dos círculos concéntricos.

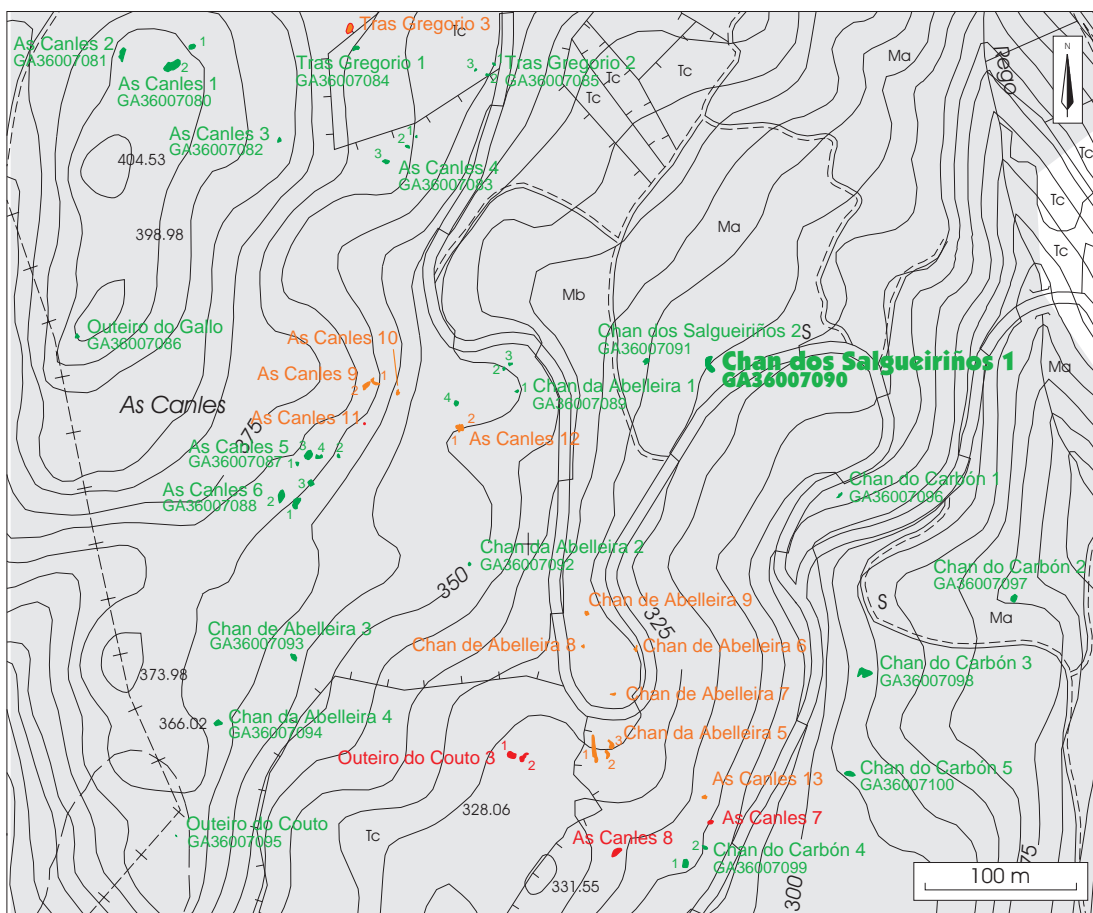
Valoración

El nivel de alteración del petroglifo es bajo. Sólo presenta la superficie ennegrecida debido al quemado de la vegetación circundante (eucalipto).

Cautelas

Es imprescindible el balizado previo a las tareas de reforestación, la roca presenta una superficie plana que levanta ligeramente del terreno.

GA36007090: Chan de Salgueiriños 1



GA36007093: Chan da Abelleira 3

Lugar: Parada	Cartografía	Coordenadas
Parroquia: S. Isidro de Montes	Detalle: 1:5000-71	UTM X: 540.800
Ayuntamiento: Campo Lameiro	1:10.000: 41	UTM Y: 4.708.875
Provincia: Pontevedra	1:25.000: III	Longitud: 8.30.11,6
	1:50.000: 153	Latitud: 42.31.49,5
		Altitud: 350 m.
Tipología: representación gráfica al aire libre		ACC: Edad del Bronce

Dimensiones

La roca mide 3,20 m de largo por 1,20 m de ancho.

Descripción

Roca granítica dividida transversalmente por una grieta. A un lado de la grieta tiene una combinación de dos círculos concéntricos y al otro los restos de otra combinación circular.

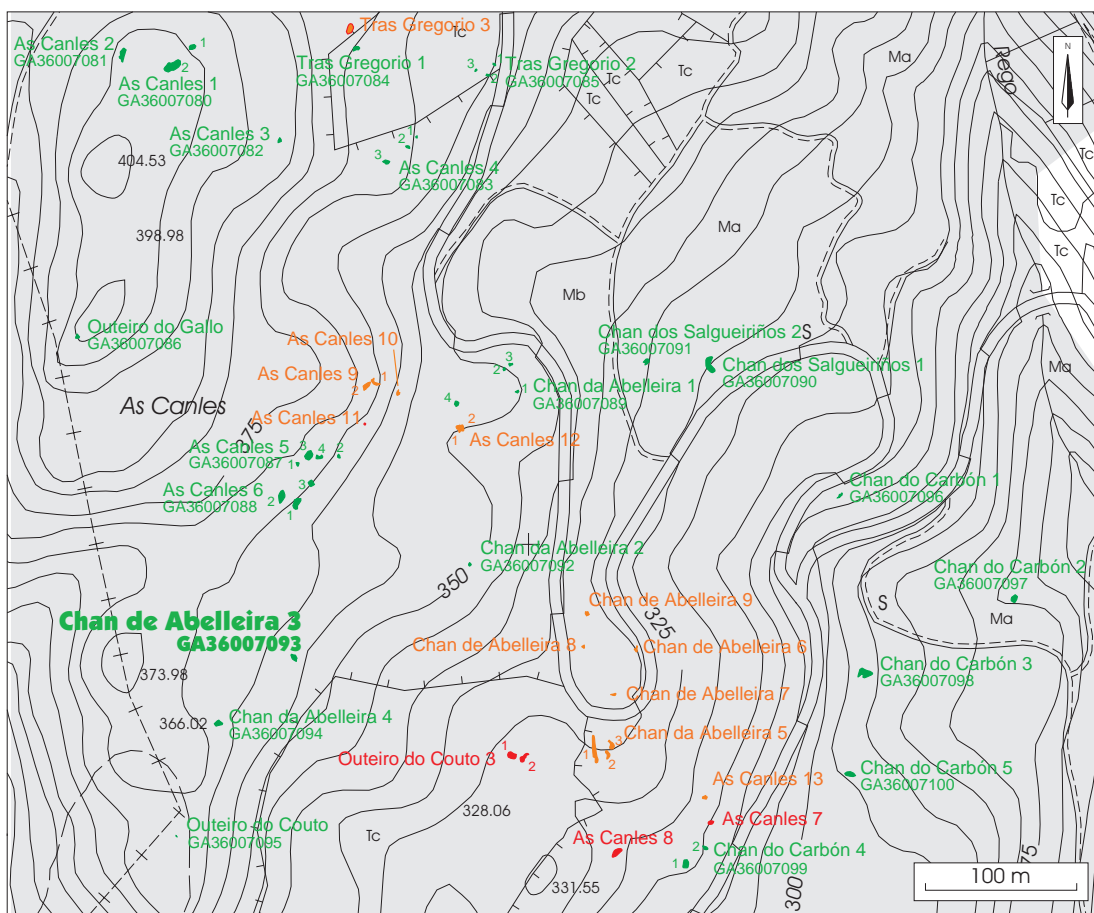
Valoración

El grado de alteración del petroglifo es bajo. Sólo presenta la vegetación que cubría las grietas ardida.

Cautelas

Es imprescindible el balizado previo a las tareas de reforestación puesto que la roca se encuentra a nivel del suelo.

GA36007093: Chan da Abelleira 3



GA36007094: Chan da Abelleira 4

Lugar: Parada	Cartografía	Coordenadas
Parroquia: S. Isidro de Montes	Detalle: 1:5000-71	UTM X: 540.772
Ayuntamiento: Campo Lameiro	1:10.000: 41	UTM Y: 4.709.880
Provincia: Pontevedra	1:25.000: III	Longitud: 08.30.12
	1:50.000: 153	Latitud: 42.32.22
		Altitud: 366 m.
Tipología: representación gráfica al aire libre		ACC: Edad del Bronce

Dimensiones

La roca mide 5 m de largo por 3 m de ancho y 1,90 m de altura.

Descripción

Se trata de un batolito granítico con una serie de grabados consistentes en varias combinaciones circulares, que debido al grado de erosión su lectura resulta muy difícil.

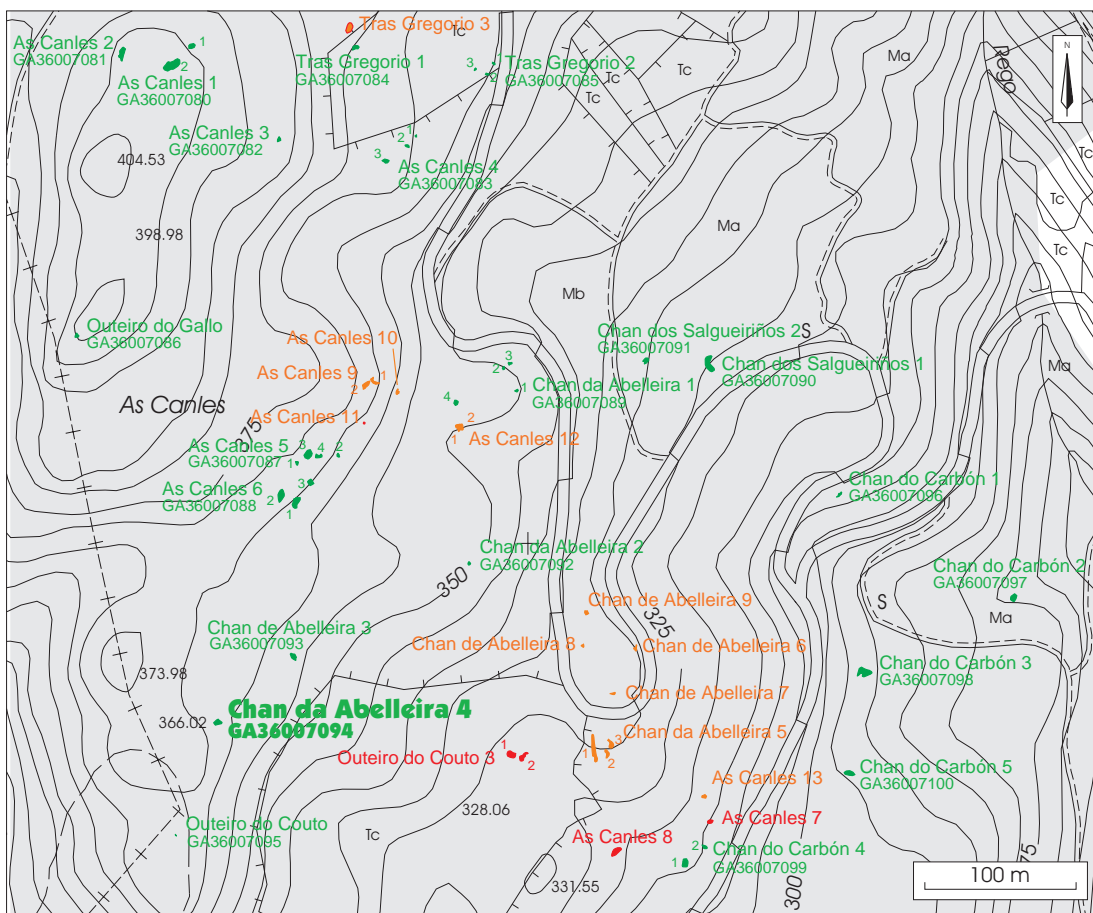
Valoración

El grado de alteración del petroglifo es bajo. Sólo presenta el musgo que lo cubría quemado.

Cautelas

Aunque los grabados se encuentran en la parte más alta de un batolito, se recomienda el balizado previo a las tareas de reforestación.

GA36007094: Chan de Abelleira 4



GA36007095: Outeiro do Couto

Lugar: Parada	Cartografía	Coordenadas
Parroquia: S. Isidro de Montes	Detalle: 1:5000-71	UTM X: 540.750
Ayuntamiento: Campo Lameiro	1:10.000: 41	UTM Y: 4.708.695
Provincia: Pontevedra	1:25.000: III	Longitud: 8.30.13,9
	1:50.000: 153	Latitud: 42.31.43,7
		Altitud: 373 m.
Tipología: representación gráfica al aire libre		ACC: indeterminada

Dimensiones

La roca mide 1 m de largo por 0,50 m de ancho.

Descripción

Se trata de una roca cuadrangular. La inscripción está orientada hacia el W. Las letras grabadas, al parecer con un instrumento metálico son : D I V I.

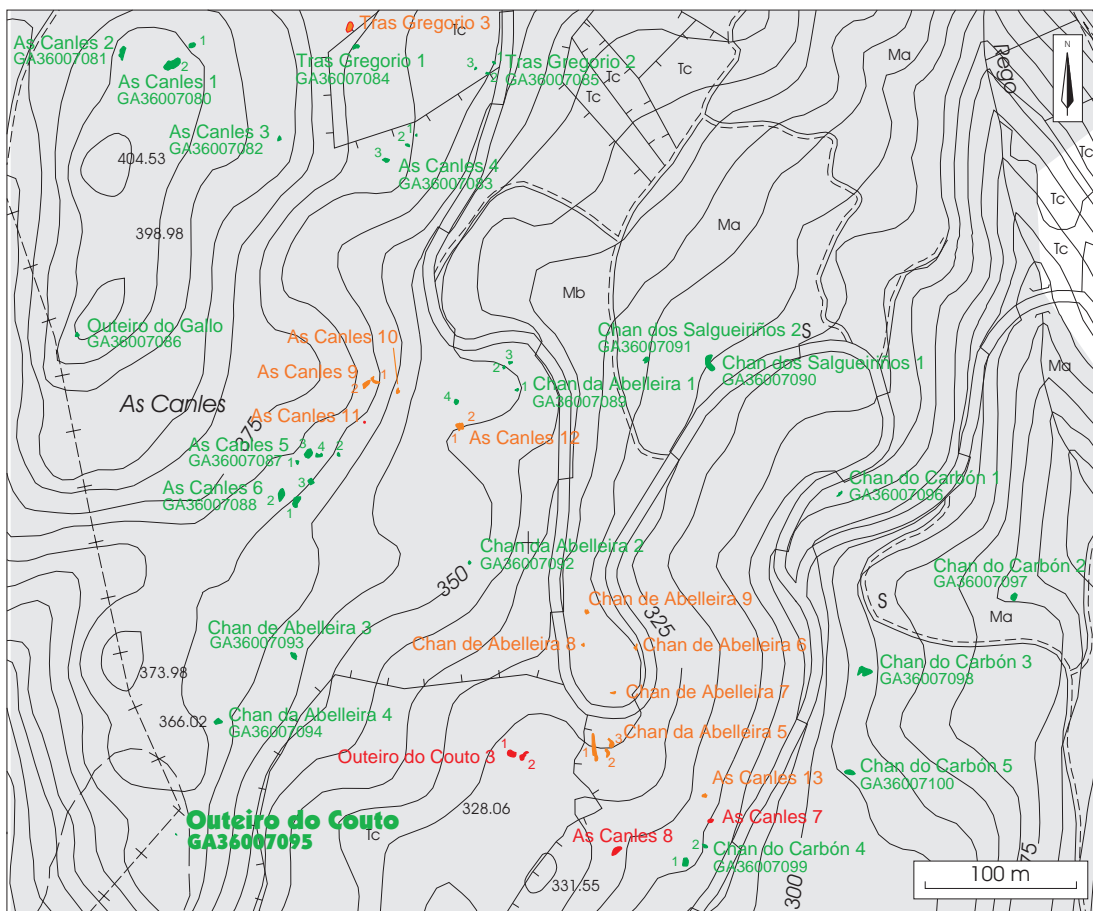
Valoración

El nivel de alteración del petroglifo es bajo. La roca 2 presenta sedimento en su superficie debido a la quema de la vegetación circundante.

Cautelas

Aunque las rocas se encuentran en la parte de un 'outeiro' se recomienda su previo a las t áreas de reforestación.

GA36007095: Outeiro do Couto 1



Roca 1

GA36007097: Chan do Carbón 2

Lugar: Parada	Cartografía	Coordenadas
Parroquia: S. Isidro de Montes	Detalle: 1:5000-71	UTM X: 541.275
Ayuntamiento: Campo Lameiro	1:10.000: 41	UTM Y: 4.708.875
Provincia: Pontevedra	1:25.000: III	Longitud: 08.29.50,8
	1:50.000: 153	Latitud: 42.31.49,4
		Altitud: 290 m.
Tipología: representación gráfica al aire libre		ACC: Edad del Bronce

Dimensiones

Se trata de una roca de 5 m de largo por 4 m de ancho.

Descripción

Los motivos grabados son alrededor de siete combinaciones circulares.

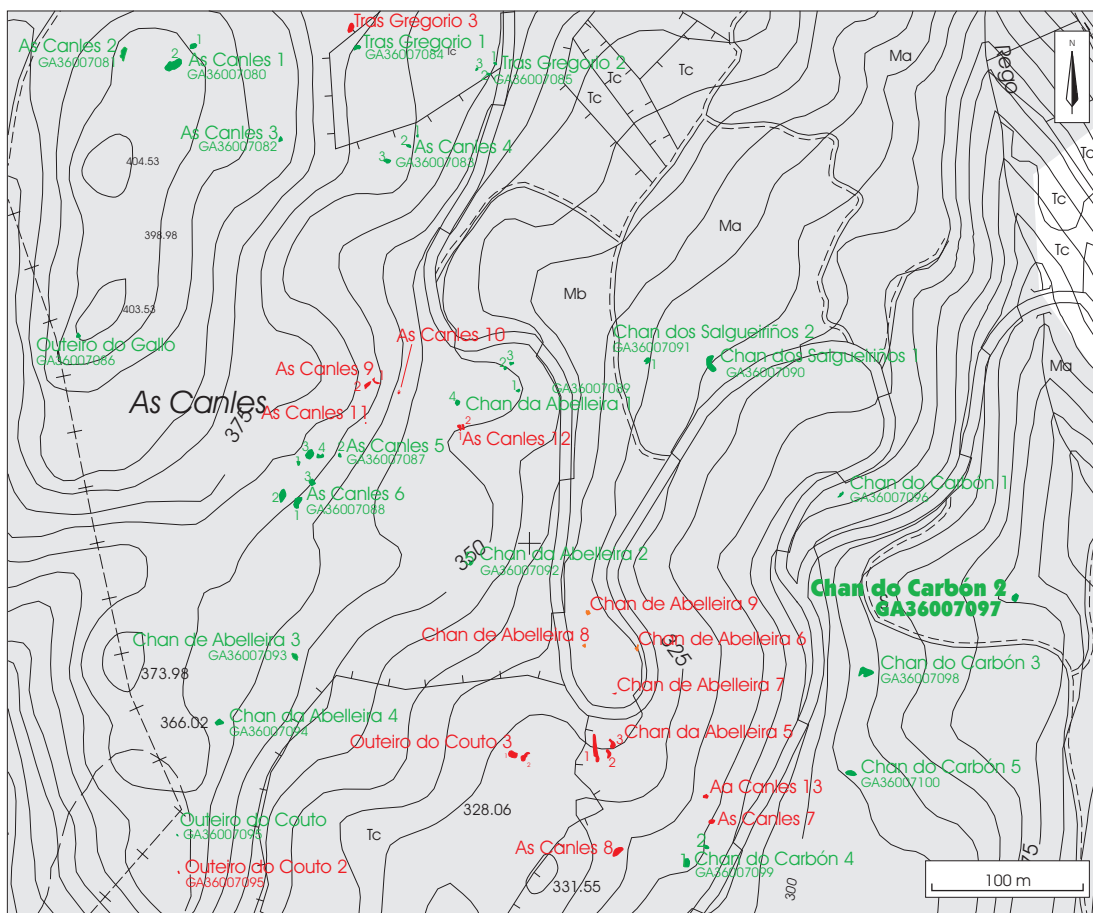
Valoración

El grado de alteración del petroglifo es bajo. Sólo se encuentra alguna parte de su su perficie ennegrecida.

Cautelas

Es necesario el balizado previo a la reforestación.

GA36007097: Chan do Carbón 2



GA36007098: Chan do Carbón 3

Lugar: Parada	Cartografía	Coordenadas
Parroquia: S. Isidro de Montes	Detalle: 1:5000-71	UTM X: 541.275
Ayuntamiento: Campo Lameiro	1:10.000: 41	UTM Y: 4.708.800
Provincia: Pontevedra	1:25.000: III	Longitud: 08.29.50,8
	1:50.000: 153	Latitud: 42.31.47
		Altitud: 292 m.
Tipología: representación gráfica al aire libre	ACC: Edad del Bronce	

Dimensiones

El conjunto se compone de dos rocas. La primera mide 10 m de largo por 5 m de ancho y la segunda 2 m de largo por 1 m de ancho y se encuentra por encima de la roca de mayor tamaño a escasa distancia.

Descripción

La primera roca tiene ocho grandes combinaciones circulares y la segunda tiene una combinación de dos círculos concéntricos.

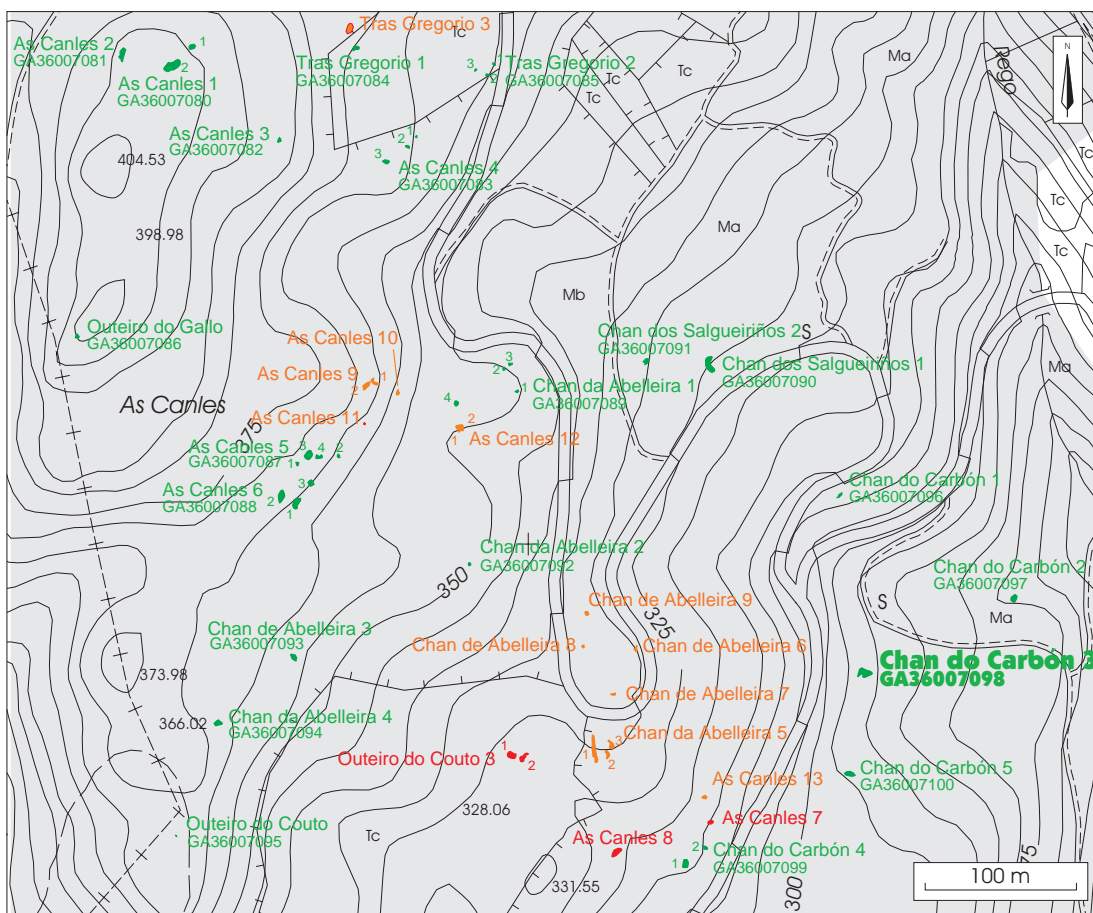
Valoración

El grado de alteración del petroglifo es bajo, tan sólo presenta los extremos de la roca ennegrecidos.

Cautelas

Es necesario el balizado previo a las tareas de reforestación, ya que, si bien la roca es inclinada, se encuentra a nivel del suelo.

GA36007098: Chan do Carbón 3



GA36007099: Chan do Carbón 4

Lugar: Parada	Cartografía	Coordenadas
Parroquia: S. Isidro de Montes	Detalle: 1:5000-71	UTM X: 541.100
Ayuntamiento: Campo Lameiro	1:10.000: 41	UTM Y: 4.708.064
Provincia: Pontevedra	1:25.000: III	Longitud: 8.29.58,7
	1:50.000: 153	Latitud: 42.31.23,2
		Altitud: 320 m.
Tipología: representación gráfica al aire libre		ACC: indeterminada

Dimensiones

Se trata de un conjunto de tres rocas. La primera, que se encuentra al borde de la carretera, mide 6 m de largo por 5 m de ancho. La segunda mide 3 m de largo por 1,75 m de ancho y la cuarta 2 m por 2 m.

Descripción

La primera roca tiene dos cruces inscritas en sendos círculos. La segunda roca tiene unas tres cazoletas y un círculo con cazoleta central y la tercera tiene un grupo de siete cazoletas.

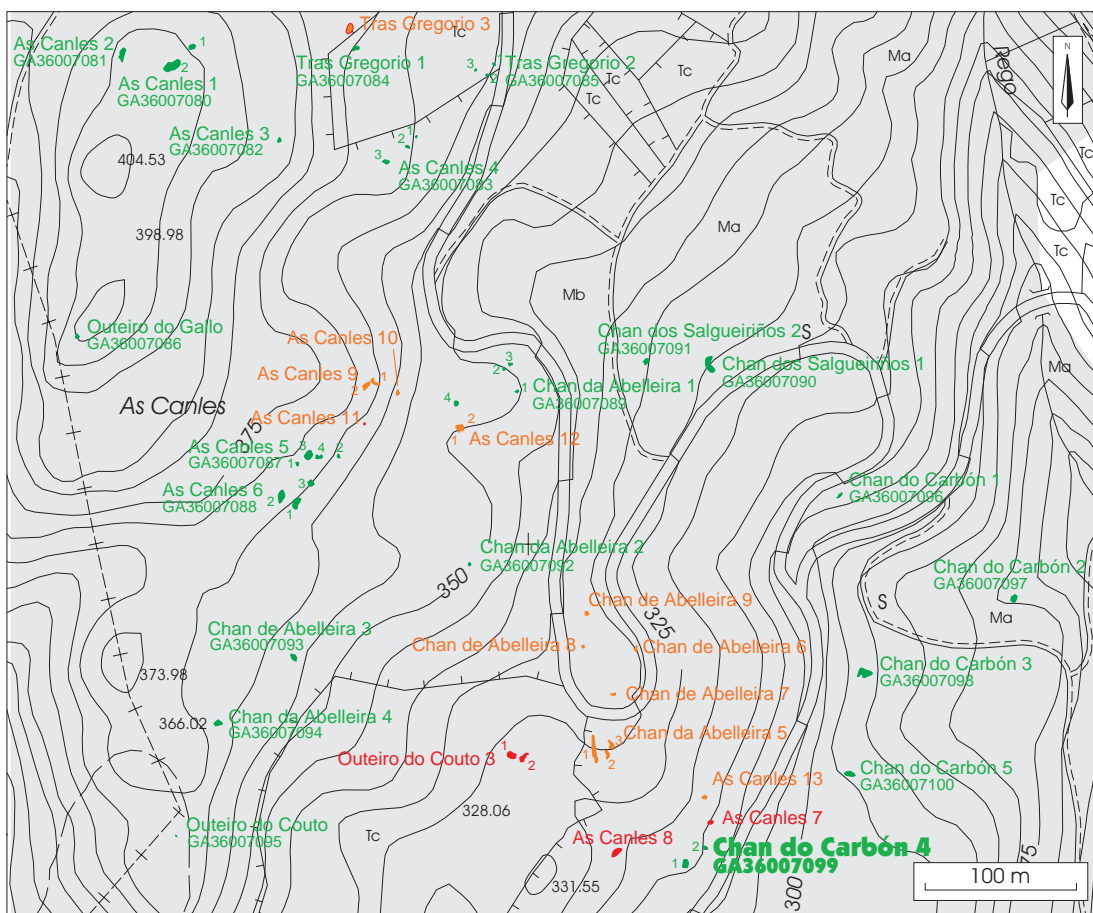
Valoración

El nivel de alteración del petroglifo es bajo. Hay que advertir que el área de diagnóstico del petroglifo es parcial ya que la roca 3 no fue localizada. Las rocas 1 y 2 sólo presentan un ligero ennegrecimiento, resultado de la quema de la vegetación circundante ('toxo').

Cautelas

Es imprescindible el balizado previo a las tareas de reforestación, puesto que una de las rocas (la roca 1) se encuentra a ras del suelo.

GA36007099: Chan do Carbón 4



GA36007100: Chan do Carbón 5

Lugar: Parada	Cartografía	Coordenadas
Parroquia: S. Isidro de Montes	Detalle: 1:5000-71	UTM X: 541.250
Ayuntamiento: Campo Lameiro	1:10.000: 41	UTM Y: 4.708.802
Provincia: Pontevedra	1:25.000: III	Longitud: 08.29.51,9
	1:50.000: 153	Latitud: 42.31.47,1
		Altitud: 293 m.
Tipología: representación gráfica al aire libre		ACC: Edad del Bronce

Dimensiones

La roca mide 8 m de largo por 3 m de ancho.

Descripción

Se trata de una roca granítica de superficie convexa con una serie de combinaciones circulares muy difícil de definir debido al alto grado de erosión de su superficie.

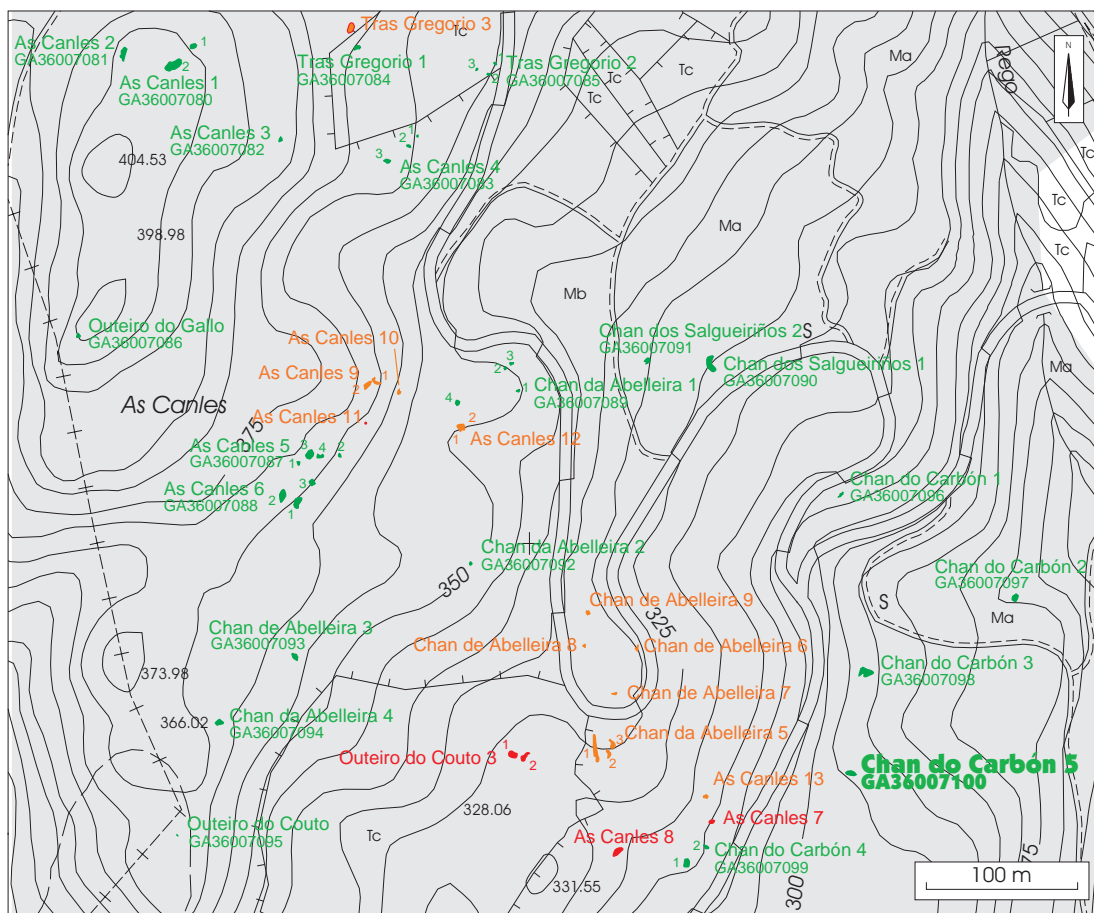
Valoración

El nivel de alteración del grabado es bajo. Tan sólo presenta la superficie ligeramente ennegrecida.

Cautelas

Es imprescindible el balizado previo a la reforestación, puesto que la roca se sitúa a ras del suelo.

GA36007100: Chan do Carbón 5



GA36007105: Pedra da Escaleira 1

Lugar: Parada Parroquia: S. Isidro de Montes Ayuntamiento: Campo Lameiro Provincia: Pontevedra	Cartografía Detalle: 1:5000-71 1:10.000: 41 1:25.000: III 1:50.000: 153	Coordenadas UTM X: 541.263 UTM Y: 4.708.520 Longitud: 8. 29. 51 Latitud: 42.31.38 Altitud: 276 m.
Tipología: representación gráfica al aire libre	ACC: Edad del Bronce	

Dimensiones

Se trata de dos rocas. La primera mide 7 m de ancho por 10 m de largo y la segunda mide 1,50 m por 1,50 m.

Descripción

La primera roca tiene un grupo de cazoletas y en la parte inferior dos cruces inscritas en círculos simples. La segunda roca posee una combinación de círculos concéntricos.

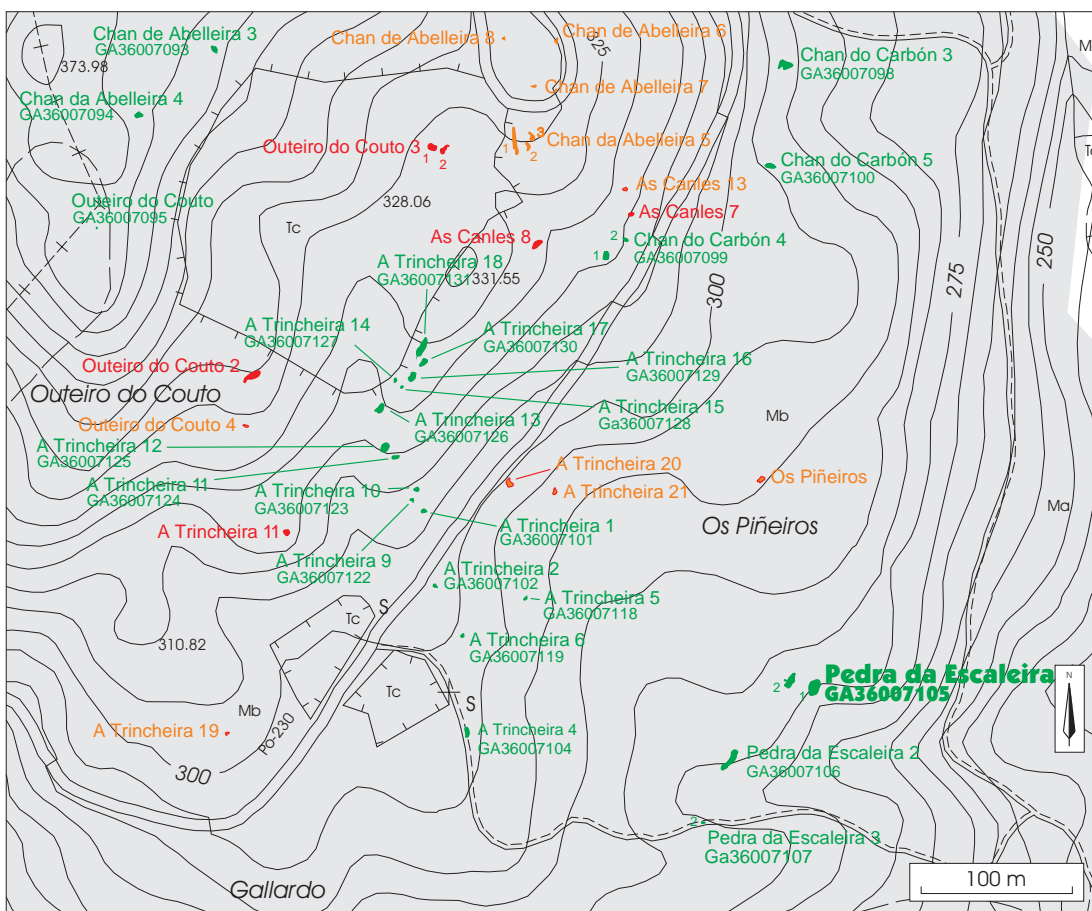
Valoración

El grado de alteración del petroglifo es bajo. Hay que advertir que el área de diagnóstico es parcial puesto que sólo fue localizada la roca 1. Ésta sólo presenta la superficie ennegrecida.

Cautelas

Es imprescindible el balizado previo a las tareas de reforestación puesto que la roca se encuentra a ras de suelo.

GA36007105: Pedra da Escaleira 1



GA36007106: Pedra da Escaleira 2

Lugar: Parada	Cartografía	Coordenadas
Parroquia: S. Isidro de Montes	Detalle: 1:5000-71	UTM X: 541.200
Ayuntamiento: Campo Lameiro	1:10.000: 41	UTM Y: 4.708.425
Provincia: Pontevedra	1:25.000: III	Longitud: 8.29.54,2
	1:50.000: 153	Latitud: 42.31.34,9
		Altitud: 270 m.
Tipología: representación gráfica al aire libre		ACC: indeterminada

Dimensiones

La roca mide 7 m de largo por 3 m de ancho. Se encuentra a ras del suelo.

Descripción

Se trata de una roca alargada situada en medio de un camino con varios surcos irregulares y varias cruces inscritas en círculos.

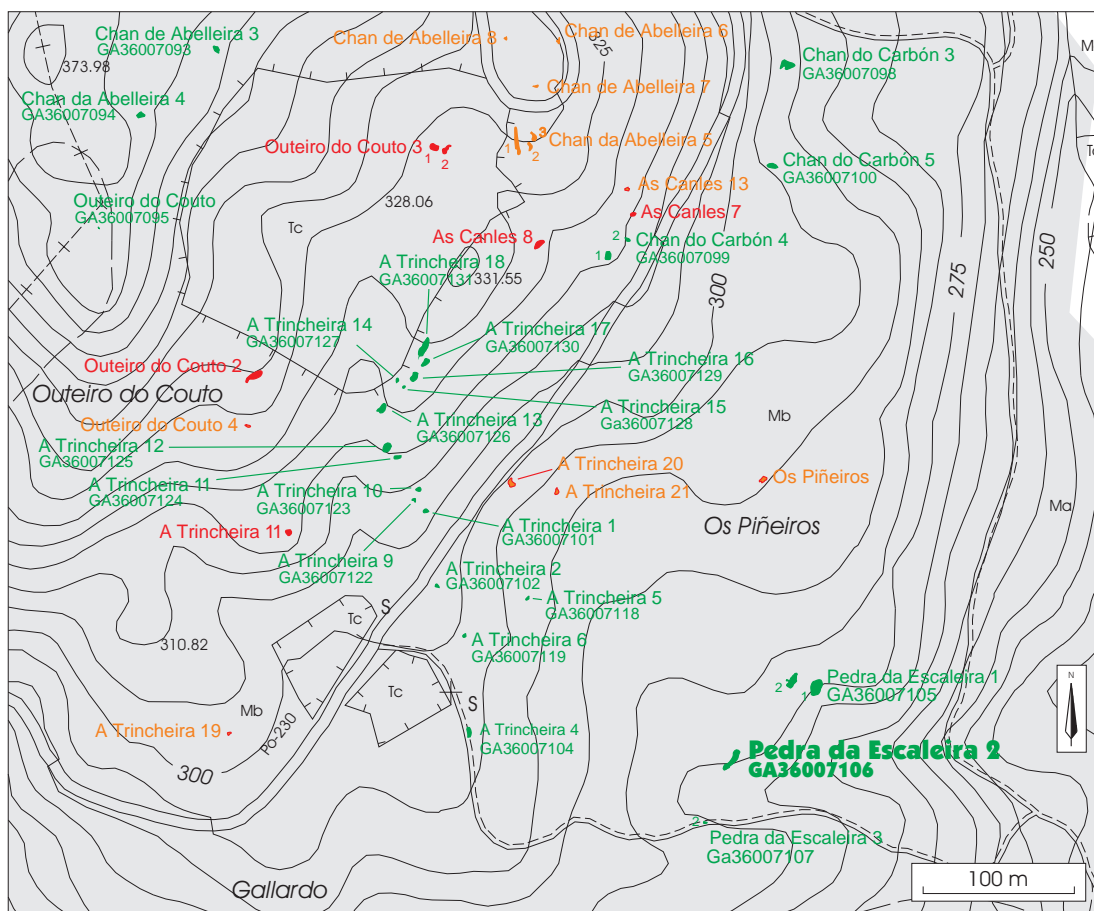
Valoración

El grado de alteración del grabado es bajo. Sólo se evidencia el quemado de los líquenes que cubrían la roca.

Cautelas

Balizado previo a las tareas de reforestación.

GA36007106: Pedra da Escaleira 2



GA36007110: Pena Furada 4

Lugar: Caneda Parroquia: Santiago de Morillas Ayuntamiento: Campo Lameiro Provincia: Pontevedra	Cartografía Detalle: 1:5000-71 1:10.000: 41 1:25.000: III 1:50.000: 153	Coordenadas UTM X: 540.771 UTM Y: 4.709.975 Longitud: 08.30.12,6 Latitud: 42.32.25,2 Altitud: 405 m
Tipología: representación gráfica	ACC: Edad del Bronce	

Dimensiones

La piedra 1 mide 10 m por 5 m; la piedra 2 mide 4 m por 2 m y la piedra 3 mide 4 m por 1,30 m.

Descripción

Piedra 1: Sobresale 1,50 m del suelo. Presenta una combinación circular de dos óvalos concéntricos con cazoleta.

Piedra 2: Se encuentra a 16 m de la anterior al SSE. Presenta dos zoomorfos en fila, y surcos de difícil identificación.

Piedra 3: A 4,50 m al S de la piedra 2. Presenta tres figuras: un zoomorfo, un puñal y un ciervo con cornamenta.

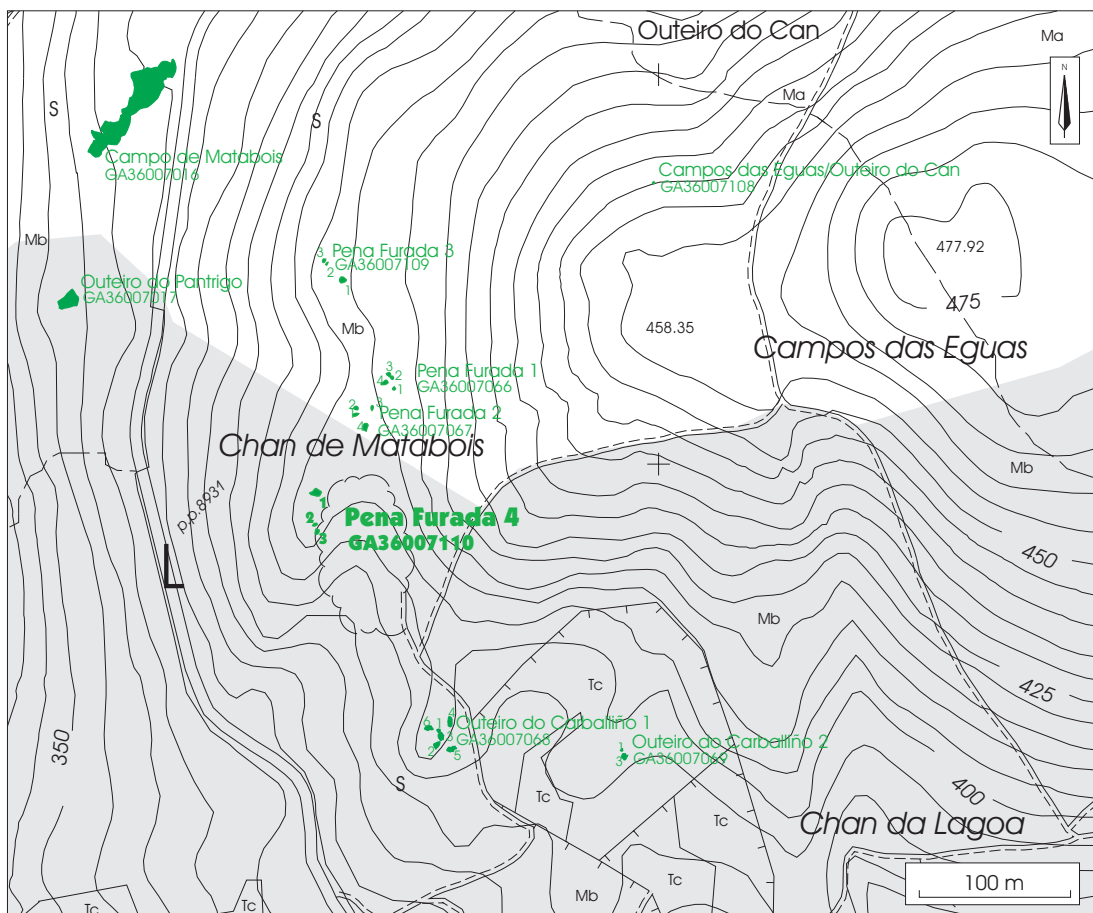
Valoración

El nivel de alteración del petroglifo es bajo. Todas las rocas tienen quemados los líquenes que las cubrían. Además, las rocas 1 y 2 presentan abundante sedimento depositado procedente del quemado de la vegetación circundante.

Cautelas

Es imprescindible el balizado previo a las tareas de reforestación, puesto que algunas de las rocas se encuentran a ras del suelo.

GA36007110: Pena Furada 4



Roca 1

GA36007117: Casa de María Méndez 2

Lugar: Mullerboa	Cartografía:	Coordenadas
Parroquia: Sta. Mariña de Fragas	Detalle: 1:5000-77	UTM X: 535113
Ayuntamiento: Campo Lameiro	1:10.000: 44	UTM Y: 4708206
Provincia: Pontevedra	1:25.000: IV	Latitud:
	1:50.000: 152	Longitud:
		Altitud: 483 m.
Tipología: túmulo	ACC: Neolítico	

Dimensiones

Descripción

Túmulo muy desmantelado, presenta muros adosados. Posiblemente se utilizase la piedra de la coraza para la construcción de los muros.

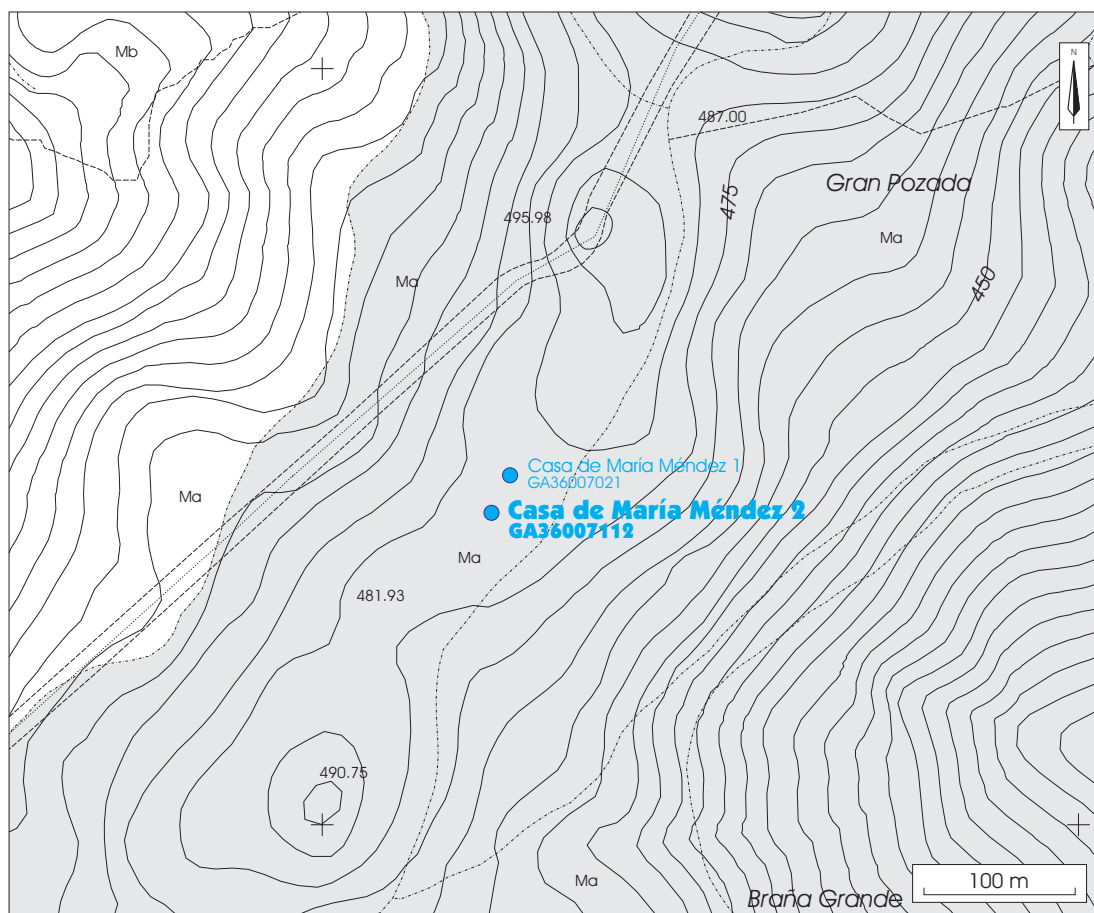
Valoración

El grado de alteración es bajo. Sólo aparecen ennegrecidas las piedras que se encuentran en la superficie.

Cautelas

Es imprescindible el balizado previo a las tareas de reforestación para que no se repoble la superficie del túmulo.

GA36007117:Mámoa da Casa de María Méndez 2



GA36007123: A Trincheira 10

Lugar: Parada	Cartografía	Coordenadas
Parroquia: S. Isidro de Montes	Detalle: 1:5000-71	UTM X: 540.978
Ayuntamiento: Campo Lameiro	1:10.000: 41	UTM Y: 4.708.600
Provincia: Pontevedra	1:25.000: III	Longitud: 08.30.03,9
	1:50.000: 153	Latitud: 42.31.40,6
		Altitud: 305 m.
Tipología: petroglifo	ACC: Edad del Bronce	

Dimensiones**Descripción**

Roca de granito a ras de suelo. Presenta una combinación circular con cazoleta central de 14 cm de diámetro. El círculo exterior no cierra totalmente. En uno de sus extremos termina en un pequeño apéndice. Se encuentra remarcado con tiza.

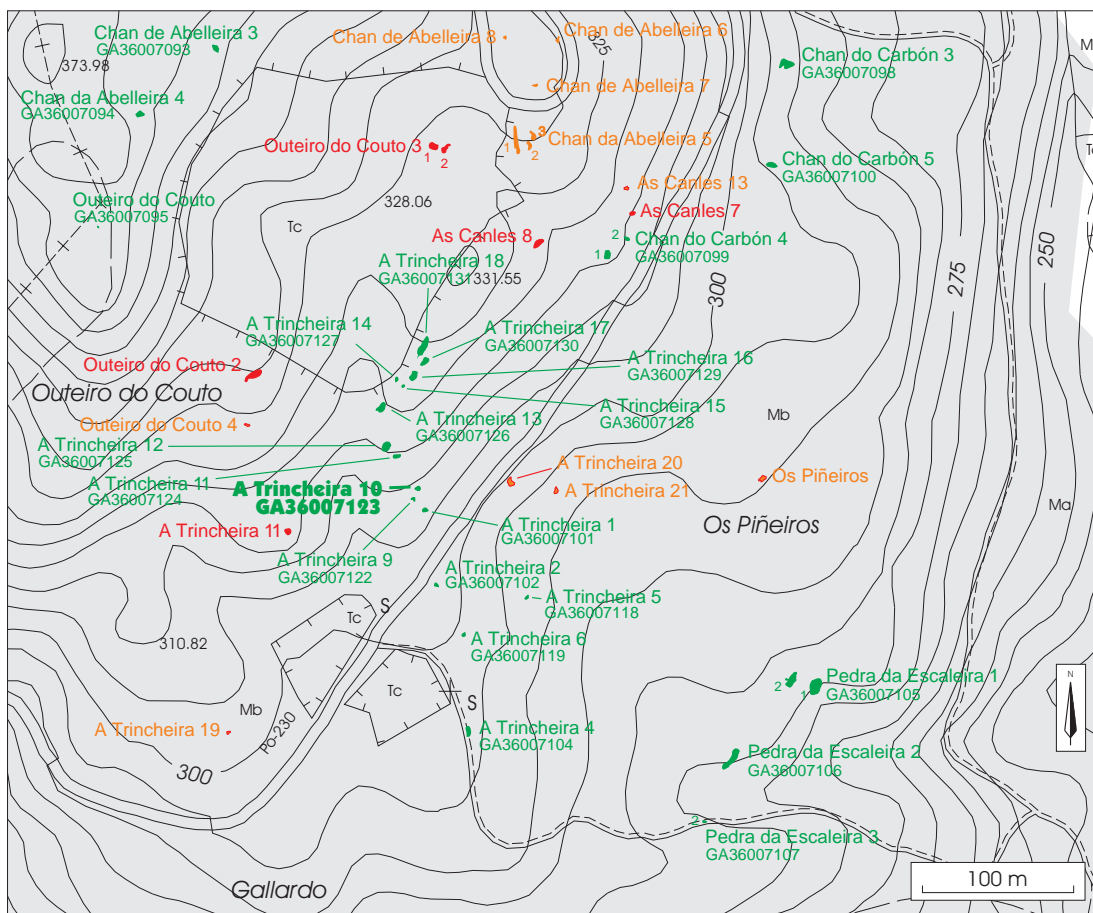
Valoración

El grado de alteración del petroglifo es bajo. Sólo aparece la superficie de la roca ligeramente ennegrecida.

Cautelas

Se recomienda el balizado de las rocas antes de la reforestación.

GA36007123: A Trincheira 10



GA36007124: A Trincheira 11

Lugar: Parada	Cartografía	Coordenadas
Parroquia: S. Isidro de Montes	Detalle: 1:5000-71	UTM X: 540.958
Ayuntamiento: Campo Lameiro	1:10.000: 41	UTM Y: 4.708.632
Provincia: Pontevedra	1:25.000: III	Longitud: 08.30.04,8
	1:50.000: 153	Latitud: 42.31.41,6
		Altitud: 318 m.
Tipología: petroglifo	ACC: Edad del Bronce	

Dimensiones

Roca de granito a ras de suelo de 4 m por 2 m.

Descripción

Presenta dos combinaciones circulares con cazoleta central. La mayor tiene 24 cm de diámetro y tres círculos. La menor presenta un sólo círculo de 10 cm de diámetro. En medio aparece un posible puñal. La roca presenta evidencias de haber sido limpiada de líquenes.

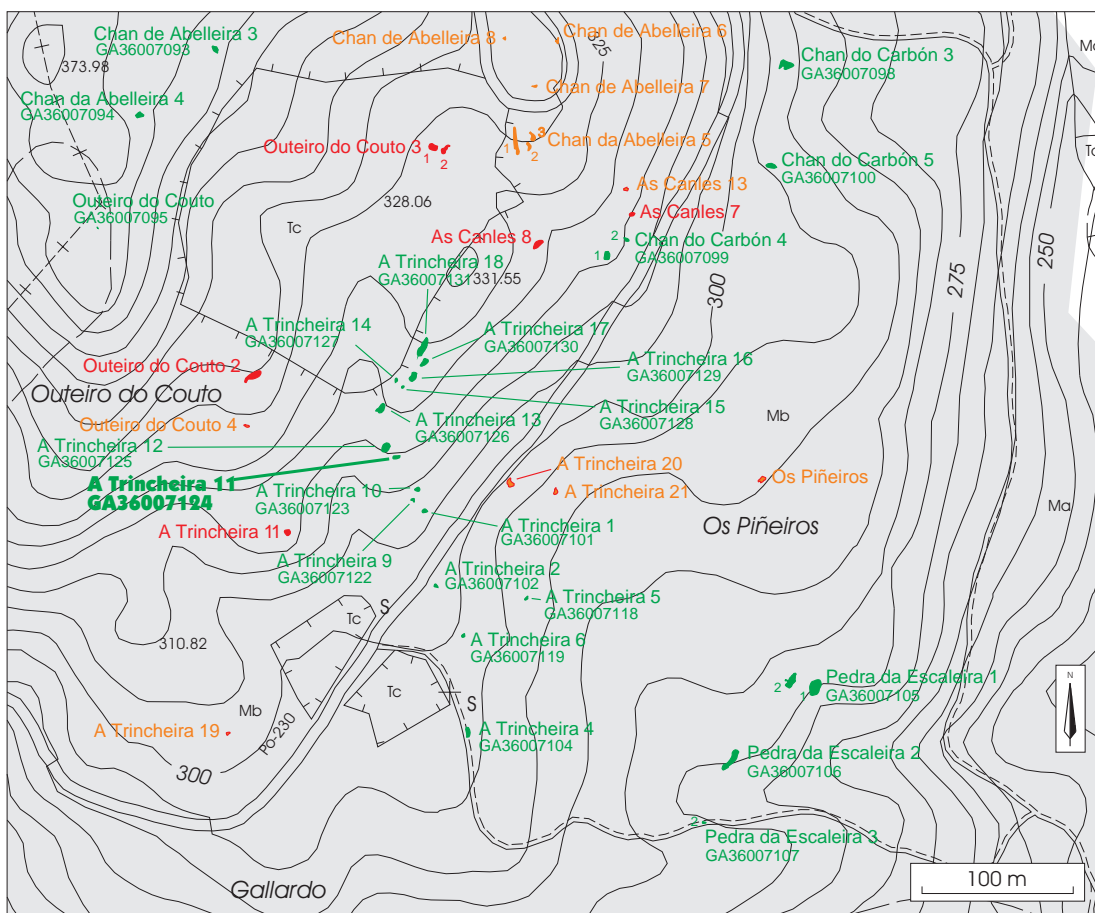
Valoración

El nivel de alteración del petroglifo es bajo. Sólo presenta ligeramente ennegrecida la superficie.

Cautelas

Es imprescindible el balizado puesto que la roca se encuentra a ras de suelo.

GA36007124: A Trincheira 11



GA36007125: A Trincheira 12

Lugar: Parada	Cartografía	Coordenadas
Parroquia: S. Isidro de Montes	Detalle: 1:5000-71	UTM X: 540.953
Ayuntamiento: Campo Lameiro	1:10.000: 41	UTM Y: 4.708.638
Provincia: Pontevedra	1:25.000: III	Longitud: 08.30.05,0
	1:50.000: 153	Latitud: 42.31.41,8
		Altitud: 312 m.
Tipología: petroglifo	ACC: indeterminada	

Dimensiones**Descripción**

Afloramiento de granito que sobresale 1,5 m sobre el nivel del suelo. Presenta dos grupos de cazoletas de unos 3 cm de diámetro y 1 cm de profundidad. El primer grupo situado en la parte S está compuesto por cuatro cazoletas formando un semicírculo. El segundo grupo, en la parte N, contiene seis cazoletas.

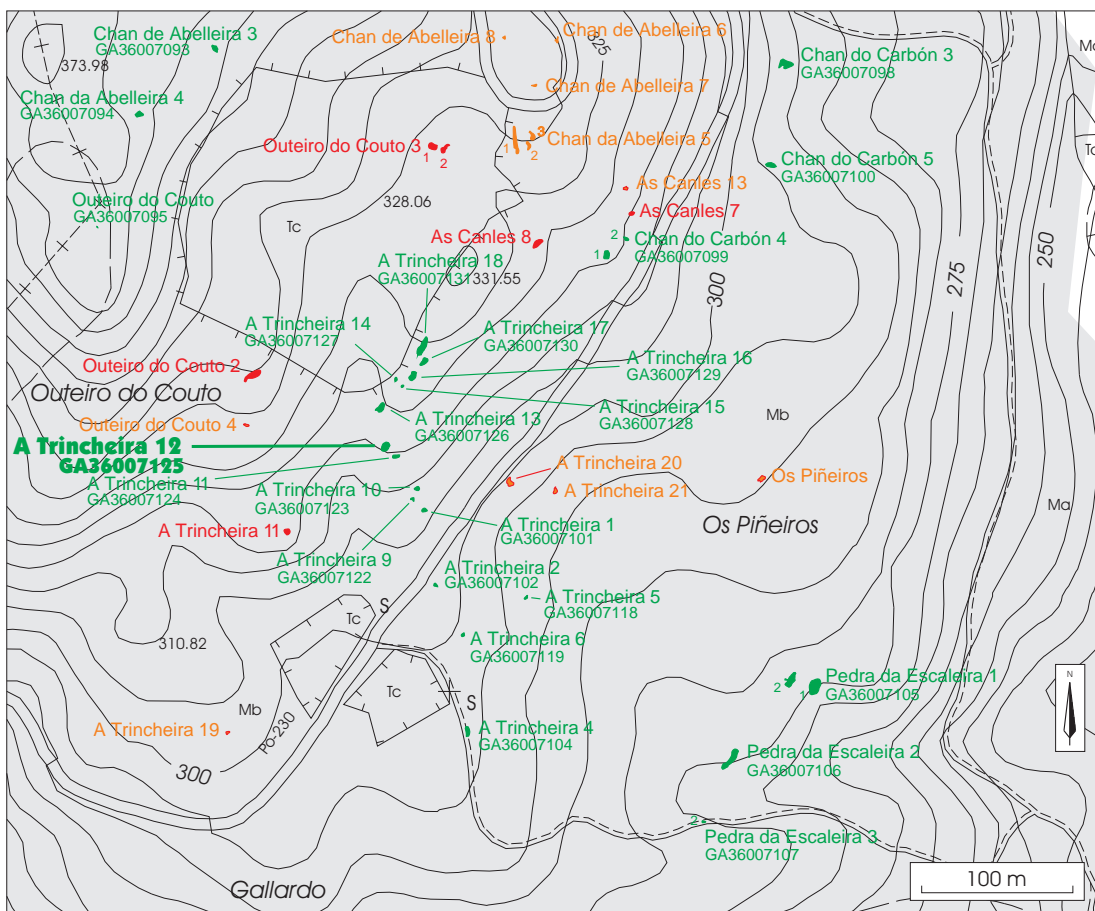
Valoración

El grado de alteración del petroglifo es bajo, sólo presenta ennegrecimiento de la superficie.

Cautelas

Es aconsejable el balizado de la roca aunque sobresale 1,50 m sobre el nivel del suelo.

GA36007125: A Trincheira 12



GA36007127: A Trincheira 14

Lugar: Parada Parroquia: S. Isidro de Montes Ayuntamiento: Campo Lameiro Provincia: Pontevedra Tipología: petroglifo	Cartografía Detalle: 1:5000-71 1:10.000: 41 1:25.000: III 1:50.000: 153	Coordenadas UTM X: 540.964 UTM Y: 4.708.683 Longitud: 08.30.04,5 Latitud: 42.31.43,3 Altitud: 318 m. ACC: indeterminada
---	--	--

Dimensiones

Roca de granito a ras de suelo de 2 m por 1 m.

Descripción

Presenta cuatro cazoletas de gran tamaño (8-10 cm de diámetro y 3-5 cm de profundidad). Además presenta catorce cazoletas de menor tamaño, unos 4 cm de diámetro y 0,50 cm de profundidad, tres de ellas inscritas en círculos.

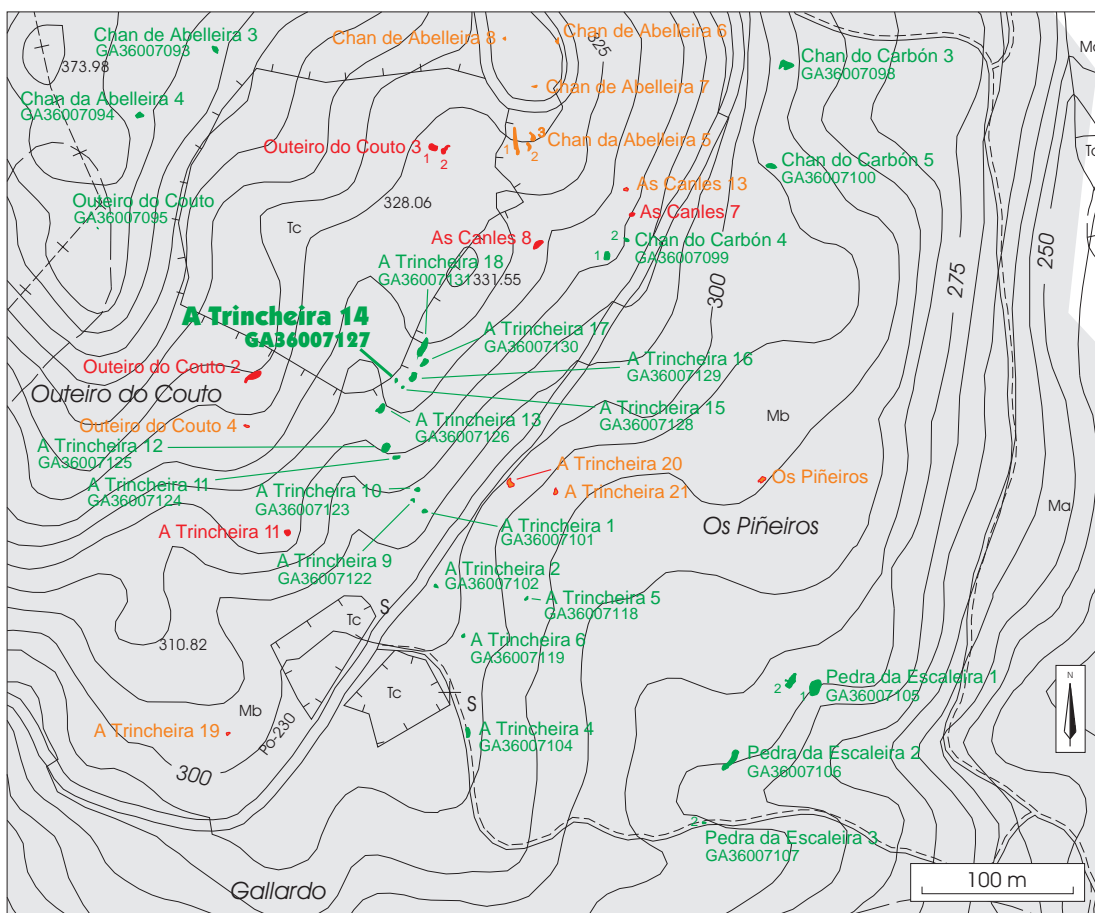
Valoración

El grado de alteración del petroglifo es bajo, sólo presenta ennegrecimiento de la superficie.

Cautelas

Es imprescindible el balizado ya que la roca se encuentra a ras de suelo.

GA36007127: A Trincheira 14



Outeiro Redondo 1

Lugar: Liñariños Parroquia: S. Miguel de O Campo Ayuntamiento: Campo Lameiro Provincia: Pontevedra	Cartografía Detalle: 1:5000-77 1:10.000: 44 1:25.000: IV 1:50.000: 152	Coordenadas UTM X: 535.848 UTM Y: 4.709.239 Longitud: 08.33.48,6 Latitud: 42.32.02,2 Altitud: 535 m.
Tipología: petroglifo	ACC: Edad del Bronce	

Dimensiones

Roca 1: en el eje E-W mide 6 m y en el eje N-S 1,80 m. Su altura por el lado N es de 1,60 m y por el lado S de 1,10 m; Roca 2: mide 2,50 m en el eje E-W y 0,75 m en el eje N-S. La altura por la cara N es de 0,23 m y por la cara S de 0,50 m.

Descripción

Roca 1: presenta cinco combinaciones circulares claras, la mayor presenta cuatro anillos, tres de ellos incompletos, y cazoleta central, y la menor presenta cazoleta central y un sol o anillo. Por otro lado, se aprecian seis zoomorfos y dos cazoletas.

Roca 2: Presenta cinco cazoletas agrupadas y una aislada.

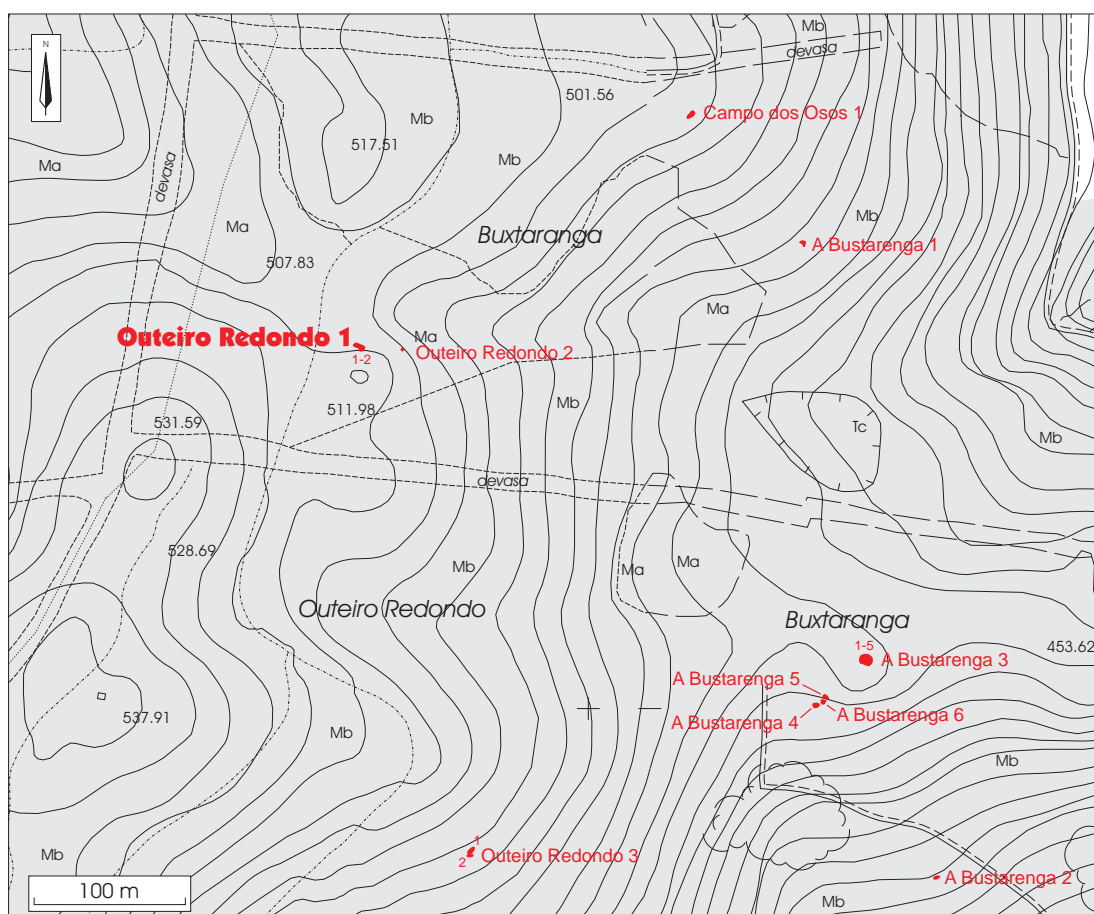
Valoración

El grado de alteración del petroglifo es bajo, sólo presenta un ligero ennegrecimiento de su superficie.

Cautelas

Aunque los grabados se sitúan en dos rocas con altura sobre el nivel del suelo, se recomienda el balizado previo a las tareas de reforestación.

Outeiro Redondo 1 (Campo Lameiro)



Outeiro Redondo 3

Lugar: Liñariños Parroquia: S. Miguel de O Campo Ayuntamiento: Campo Lameiro Provincia: Pontevedra Tipología: petroglifo	Cartografía Detalle: 1:5000-77 1:10.000: 44 1:25.000: IV 1:50.000: 152	Coordenadas UTM X: 535.923 UTM Y: 4.708.905 Longitud: 08.33.45,4 Latitud: 42.31.51,4 Altitud: 505 m. ACC: indeterminada
---	---	--

Dimensiones

Roca 1: mide 3 m en el eje NE-SW y 2,10 m en el eje NW-SE. La altura de la roca es de 1 m por la cara SE, y de 0,58 m por la cara NW; Roca 2: en el eje NW-SE mide 2,10 m y en el eje NE-SW 1,40 m.

Descripción

Roca 1: roca ligeramente abombada que contiene siete cazoletas con un diámetro medio de 3 cm y una profundidad máxima de 1,50 cm. Roca 2: presenta una combinación circular con un anillo, cazoleta central y apéndice. Su diámetro es de 12 cm. También aparece un surco irregular. Ambas rocas se encuentran separadas por 20 cm.

Valoración

El nivel de alteración del petroglifo es baja. Se encuentra cubierto por la parte E, por sedimento procedente del quemado de la vegetación circundante, pero no afecta a los grabados.

Cautelas

Aunque la roca se encuentra en un terreno pedregoso de difícil acceso para la maquinaria pesada, se aconseja el balizado previo a las tareas de reforestación.

The map displays the Buxtaranga area with various contour lines and elevation points. Key locations marked include Outeiro Redondo 1, Outeiro Redondo 2, Outeiro Redondo 3, Campo dos Osos 1, A Bustarenga 1, A Bustarenga 3, A Bustarenga 4, A Bustarenga 5, and A Bustarenga 6. A scale bar indicates 100 m, and a north arrow is present.



Albatunez 2

Lugar: Reboredo Parroquia: Sta. Mariña de Fragas Ayuntamiento: Campo Lameiro Provincia: Pontevedra	Cartografía Detalle: 1:5000-78 1:10.000: 44 1:25.000: IV 1:50.000: 152	Coordenadas UTM X: 536.480 UTM Y: 4.708.626 Longitud: 08.33.21,0 Latitud: 42.31.42,2 Altitud: 370 m.
Tipología: petroglifo	ACC: indeterminada	

Dimensiones

Roca a ras de suelo que por su parte E levanta 0,30 m del nivel del terreno. Presenta unas dimensiones de 6,10 m en el eje NW-S E, y 3 m en el eje NE-SW.

Descripción

Roca con gran cantidad de motivos repartidos por toda ella. Presenta doce cazoletas con un diámetro máximo de 10 cm y mínimo de 3 cm; doce cruces inscritas en círculos cuyo diámetro máximo es de 24 cm y mínimo de 10 cm; ocho círculos, algunos de ellos divididos en uno o varios trozos; varias cruces y rectángulos; una figura en "phi"; y varios motivos indefinidos.

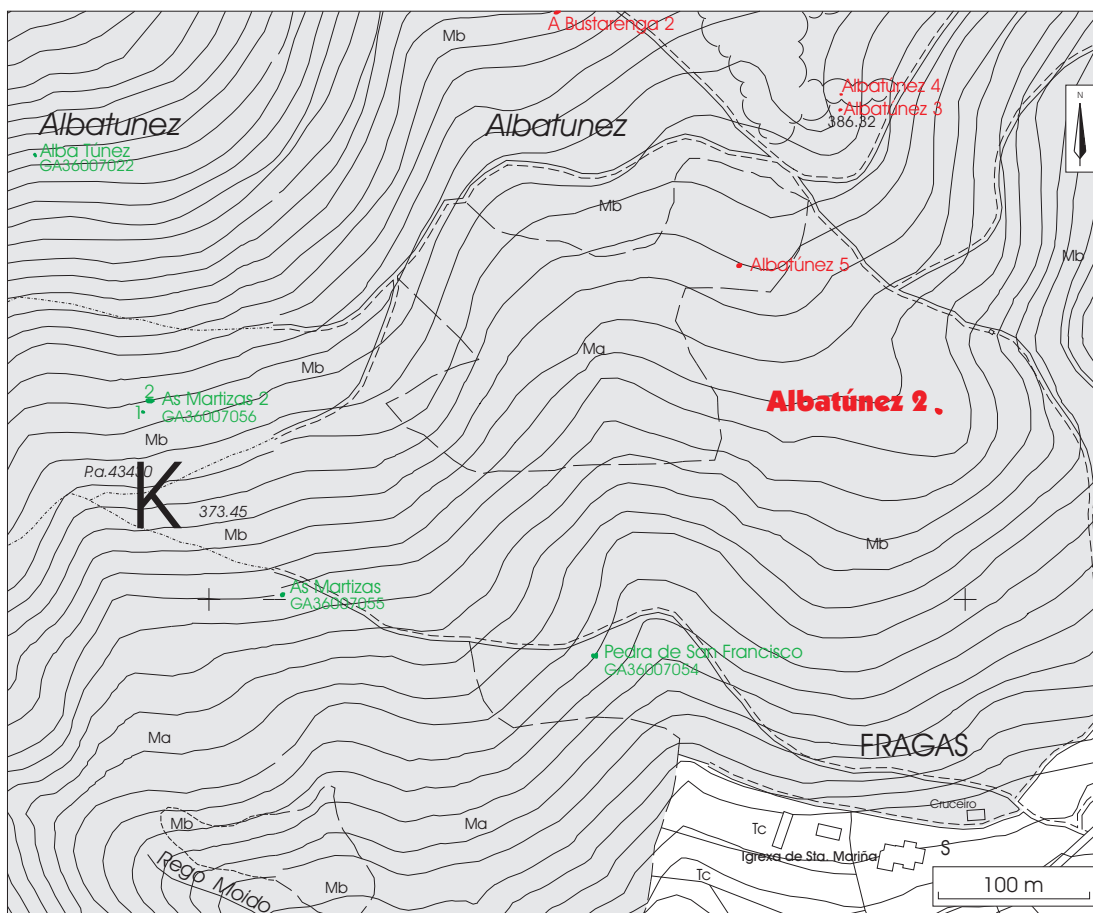
Valoración

El nivel de alteración del petroglifo es bajo. Sólo presenta la parte E de la roca muy ennegrecida.

Cautelas

Es imprescindible el balizado previo a las tareas de reforestación ya que la roca se sitúa en una zona llana a nivel del suelo.

Albatúnez 2



Chan da Lagoa 11

Lugar: Parada

Parroquia: S. Isidro de Montes

Ayuntamiento: Campo Lameiro

Provincia: Pontevedra

Cartografía

Detalle: 1:5000-71

1:10.000: 41

1:25.000: III

1:50.000: 153

Coordenadas

UTM X: 540.955

UTM Y: 4.709.517

Longitud: 08.30.04,7

Latitud: 42.32.10,3

Altitud: 401 m.

Tipología: petroglifo

ACC: Edad del Bronce

Dimensiones

La roca mide 2,60 m en el eje E-W y 1,50 m en el eje N-S.

Descripción

Roca de superficie horizontal y alargada de E a W. Aproximadamente en la parte central se encuentra una combinación de dos círculos concéntricos con cazoleta central, que mide 12 cm de diámetro.

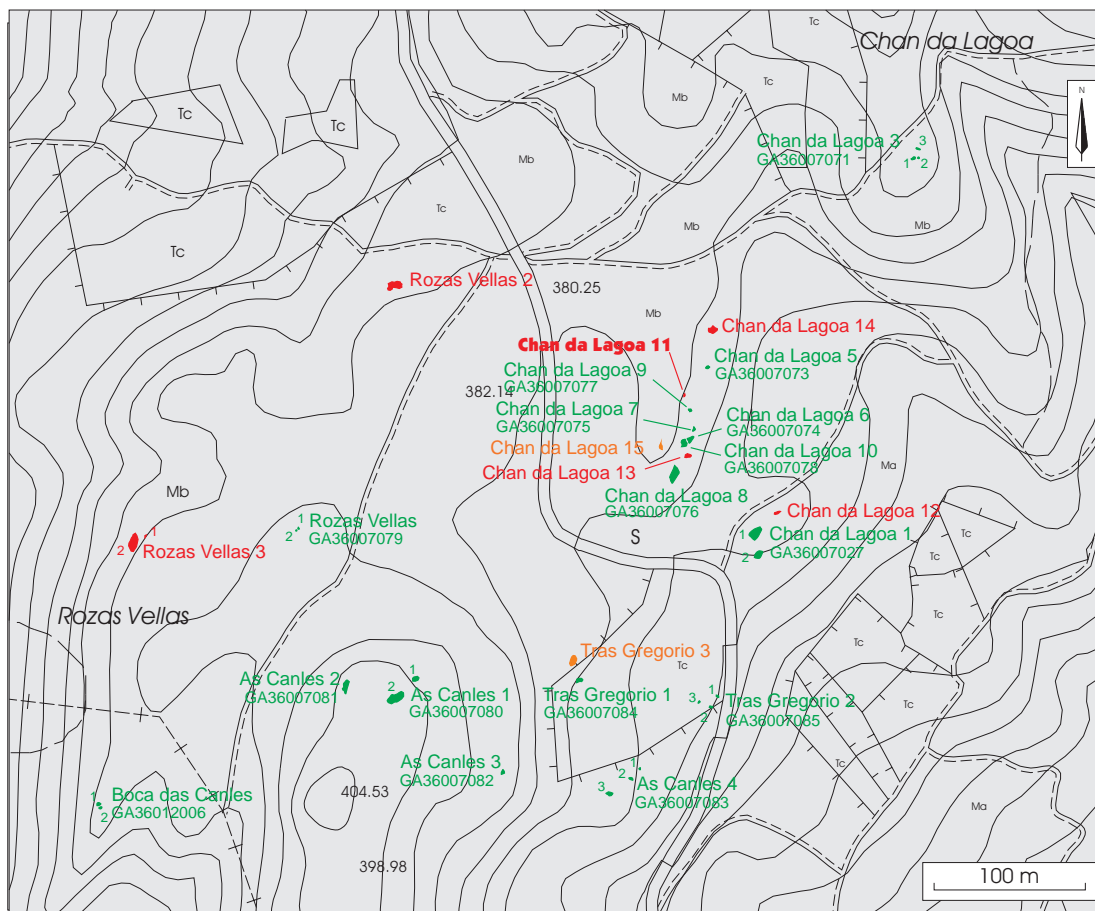
Valoración

El nivel de alteración del petroglifo es bajo. Solamente se encuentran quemados los líquenes que lo cubrían.

Cautelas

Estos petroglifos se van a incluir en el futuro parque de Arte Rupestre de Campo Lameiro. Así, en el momento de la revisión de este panel, se estaban llevando a cabo las tareas de acondicionamiento del entorno que suponen un cambio de uso del suelo en esta zona de Chan da Lagoa, pasando de una zona dedicada a monte bajo a una zona abierta con prado. Esto contribuirá a minimizar el riesgo de incendio en la zona.

Chan da Lagoa 11



Rozas Vellas 2

Lugar: Parada Parroquia: S. Isidro de Montes Ayuntamiento: Campo Lameiro Provincia: Pontevedra Tipología: petroglifo	Cartografía Detalle: 1:5000-71 1:10.000: 41 1:25.000: III 1:50.000: 153	Coordenadas UTM X: 540.763 UTM Y: 4.709.589 Longitud: 08.30.13,1 Latitud: 42.32.12,7 Altitud: 402 m. ACC: indeterminada
---	--	--

Dimensiones

La roca mide 7 m en el eje N-S por 6 m en el eje E-W.

Descripción

Roca granítica a ras de suelo que presenta tres cruces inscritas en círculos, la mayor mide 55 cm por 50 cm, la segunda tiene 42 cm de diámetro, y la más pequeña mide 40 cm de diámetro. Presenta además algunos trazos indefinidos.

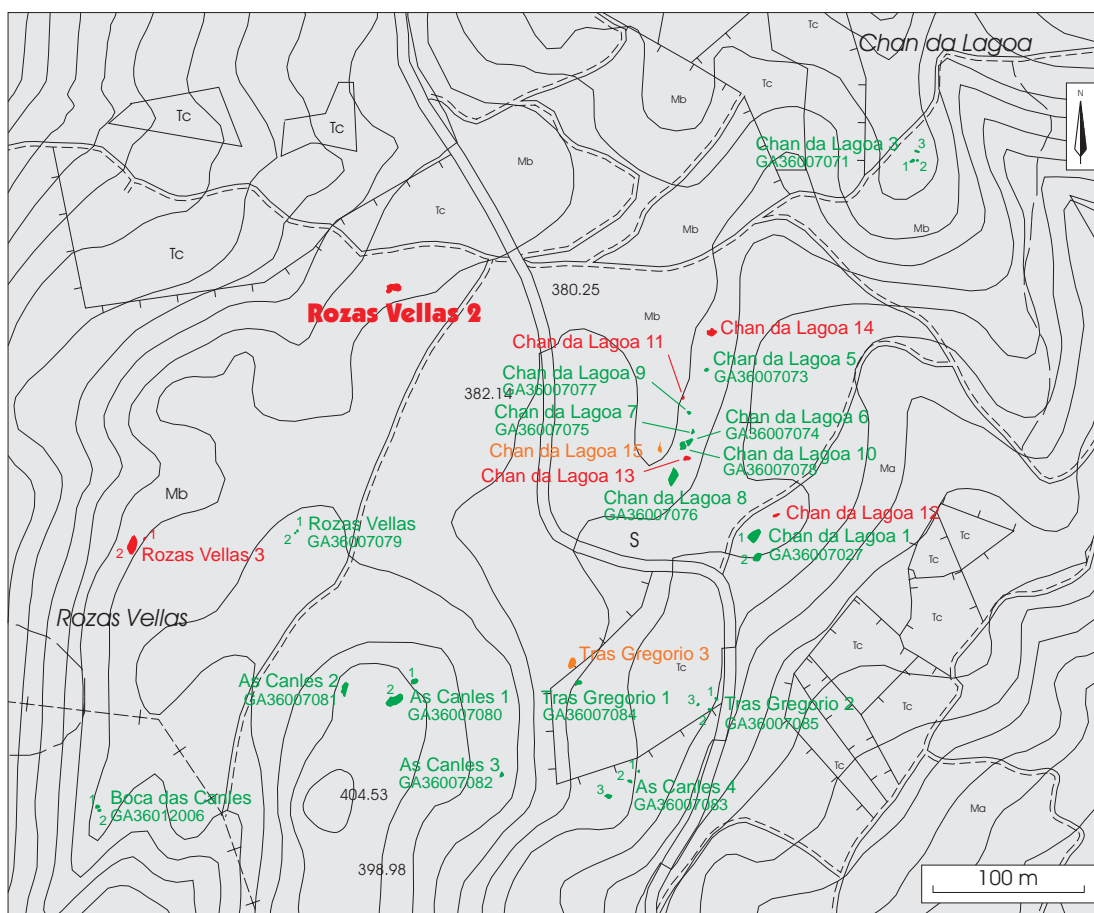
Valoración

El grado de alteración del petroglifo es bajo. Presenta la vegetación circundante ('toxo') ardida, además la roca se encuentra cubierta por sedimento procedente del quemado y arrastrado por las últimas lluvias.

Cautelas

Es imprescindible el balizado previo a la reforestación ya que la roca se encuentra a ras de suelo y presenta una superficie plana.

Rozas Vellas 2



Rozas Vellas 3

Lugar: Parada Parroquia: S. Isidro de Montes Ayuntamiento: Campo Lameiro Provincia: Pontevedra	Cartografía Detalle: 1:5000-71 1:10.000: 41 1:25.000: III 1:50.000: 153	Coordenadas UTM X: 540.591 UTM Y: 4.709.422 Longitud: 08.30.20,6 Latitud: 42.32.07,3 Altitud: 404 m.
Tipología: petroglifo	ACC: Edad del Bronce	

Dimensiones

Conjunto compuesto por dos rocas. La roca 1 mide 3,35 m en el eje N-S, y 1,30 m en el eje E-W.

Descripción

Roca 1: roca granítica a ras de suelo. Presenta dos zoomorfos sin cabeza, aunque presentan cuello. Uno mide 28 cm de largo y el otro 24 cm. También hay surcos que no presentan forma definida.

Roca 2: afloramiento rocoso que destaca en altura. Presenta dos cazoletas, una de ellas mide 7 cm de diámetro y 3 cm de profundidad, y la otra 5 cm de diámetro y 2 cm de profundidad. Además presenta una combinación circular de 28 cm de diámetro, de un anillo completo, y restos de otros dos más, y con cazoleta central. A escasos centímetros aparece un círculo de 10 cm con una posible cazoleta. Esta roca se encuentra a 4 m al E de la roca 1.

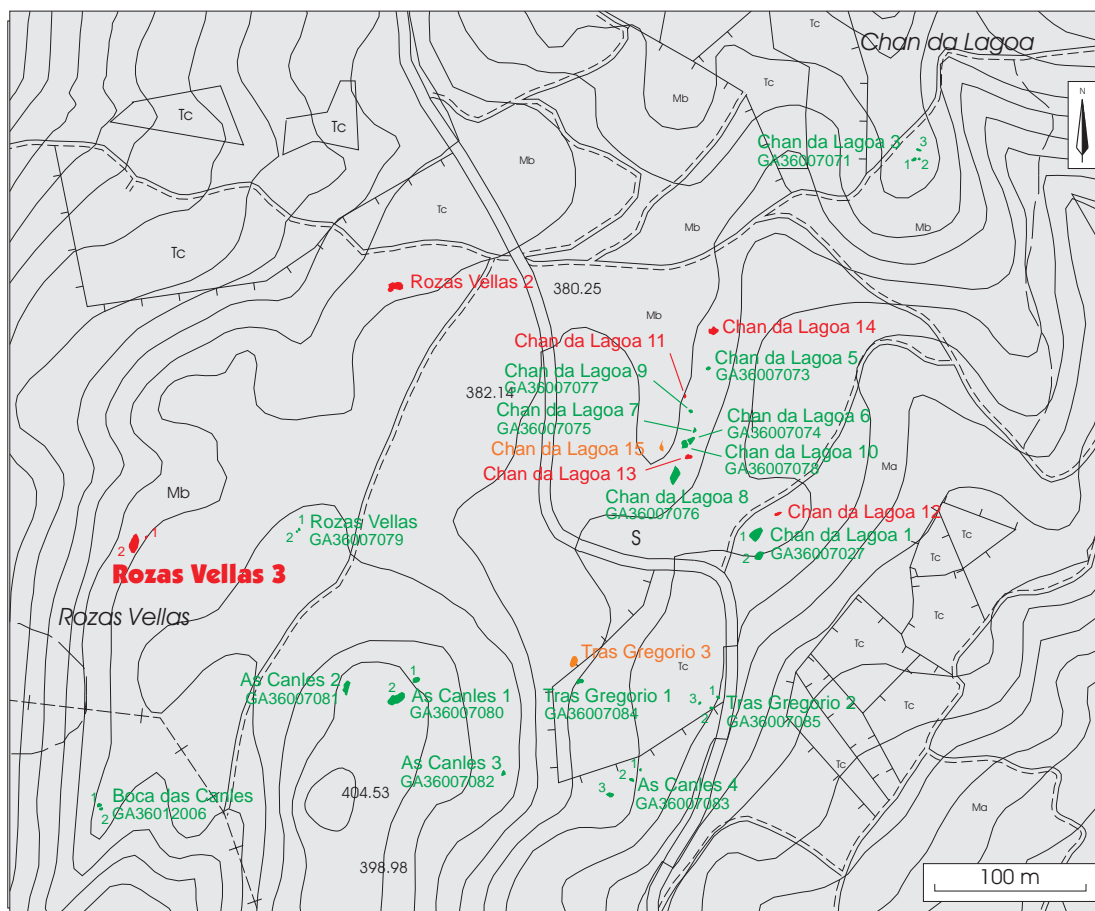
Valoración

El nivel de alteración del petroglifo es bajo. Sólo una de las rocas presenta la superficie ennegrecida.

Cautelas

Es imprescindible el balizado previo a las tareas de reforestación, puesto que la roca 1 se encuentra a ras del suelo.

Rozas Vellas 3



As Canles 7

Lugar: Parada Parroquia: S. Isidro de Montes Ayuntamiento: Campo Lameiro Provincia: Pontevedra	Cartografía Detalle: 1:5000-71 1:10.000: 41 1:25.000: III 1:50.000: 153	Coordenadas UTM X: 541.120 UTM Y: 4.708.815 Longitud: 08.29.57,6 Latitud: 42.31.47,5 Altitud: 335 m.
Tipología: petroglifo	ACC: Edad del Bronce	

Dimensiones

La roca mide 4,20 m en el eje E-W y 3,40 m en el eje N-S.

Descripción

Roca granítica que sobresale 1 m del terreno, con caída hacia el E. Presenta una combinación circular de dos anillos, con cazoleta central de 2,50 cm, y apéndice radial que arranca del segundo anillo y acaba en una grieta, y que mide 20 cm de largo. El diámetro de la combinación es también de 20 cm.

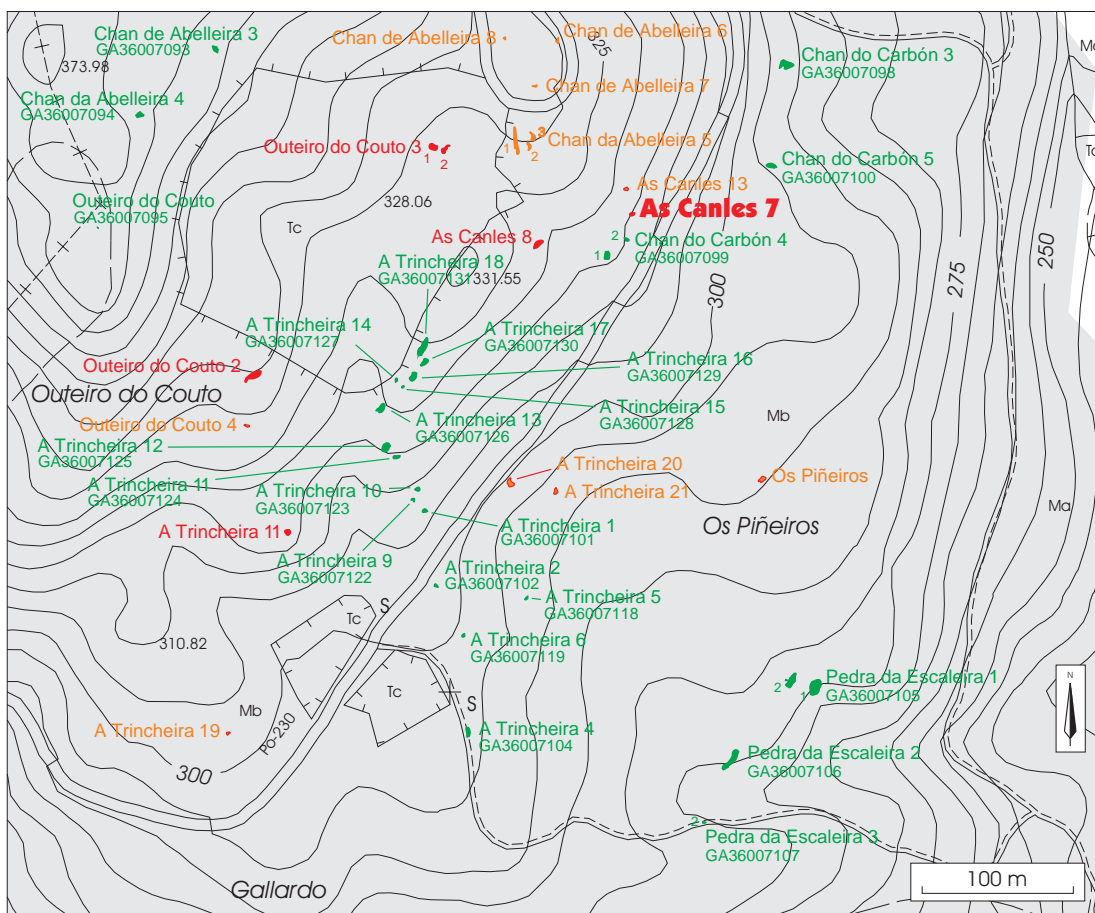
Valoración

El grado de alteración del petroglifo es bajo, sólo presenta la superficie ennegrecida por el quemado de la vegetación circundante ('toxo').

Cautelas

Es aconsejable el balizado previo a las tareas de reforestación ya que, aunque la roca sobresale 1 m, por uno de sus lados se encuentra a ras de suelo.

As Canles 7



As Canles 8

Lugar: Parada	Cartografía	Coordenadas
Parroquia: S. Isidro de Montes	Detalle: 1:5000-71	UTM X: 541.058
Ayuntamiento: Campo Lameiro	1:10.000: 41	UTM Y: 4.708.796
Provincia: Pontevedra	1:25.000: III	Longitud: 08.30.00,3
	1:50.000: 153	Latitud: 42.31.46,9
		Altitud: 342 m.
Tipología: petroglifo	ACC: Edad del Bronce	

Dimensiones

Roca que mide 8,70 m en el eje E-W, por 3,50 m en el eje N-S, sobresale 0,40 m en el terreno.

Descripción

Roca granítica de superficie plana. Presenta una combinación circular de dos anillos, uno completo y otro no, la cazoleta mide 2 cm de diámetro, y el diámetro total de la combinación es de 17 cm.

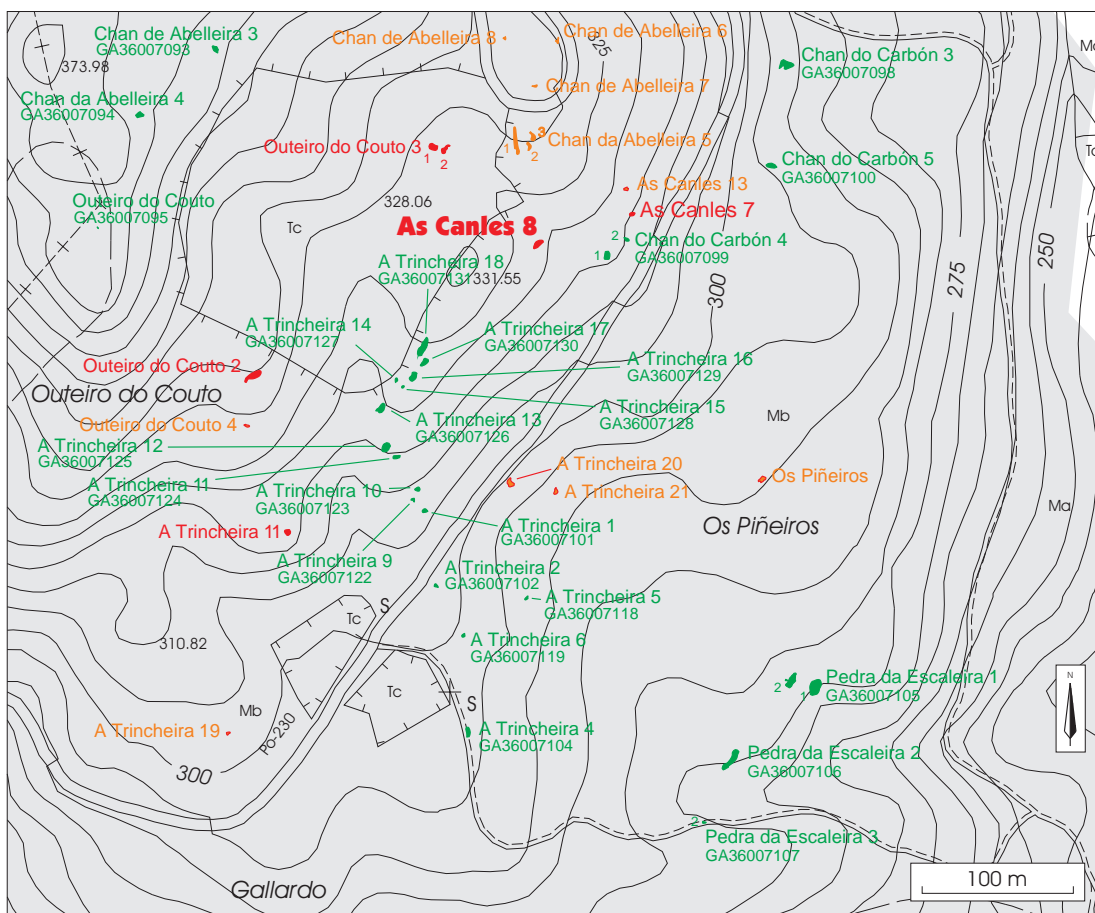
Valoración

El grado de alteración del petroglifo es bajo. Sólo presenta la superficie ligeramente ennegrecida.

Cautelas

Es necesario el balizado previo a la reforestación ya que, aunque la roca sobresale 0,40 m del terreno, presenta la superficie plana.

As Canles 8



Outeiro do Couto 2

Lugar: Parada	Cartografía	Coordenadas
Parroquia: S. Isidro de Montes	Detalle: 1:5000-71	UTM X: 540.988
Ayuntamiento: Campo Lameiro	1:10.000: 41	UTM Y: 4.708.860
Provincia: Pontevedra	1:25.000: III	Longitud: 08.30.03,4
	1:50.000: 153	Latitud: 42.31.49,0
		Altitud: 350 m.
Tipología: petroglifo	ACC: Edad del Bronce	

Dimensiones

El conjunto se compone de tres rocas. La roca 1 mide 4,20 m en el eje N-S por 3,60 m en el E-W. La roca 2 mide 2,10 m en el eje N-S y 3 m en el E-W. La roca 3 mide 1,50 m en el eje N-S por 3,60 m en el E-W.

Descripción

Roca 1: roca granítica que levanta unos 0,60 m del suelo. Presenta una combinación circular de 26 cm de diámetro, con tres anillos incompletos y dos cazoletas centrales de 2 cm de diámetro. A 10 cm de ésta hay una cazoleta de 4,50 cm de diámetro. Más al W hay una cazoleta de 3 cm con un semicírculo de 29 cm de diámetro y otra cazoleta de 5 cm de diámetro.

Roca 2: roca granítica que levanta 20 cm del suelo. Presenta doce cazoletas en su parte central, de entre 3 y 4 cm de diámetro. Hay también una línea de 18 cm. Esta roca se sitúa a 3,30 m al W de la roca 1.

Roca 3: roca granítica que sobresale unos 0,40 m sobre el terreno. Tiene grabada una combinación de dos anillos incompletos, dos apéndices radiales de 11 cm y 7 cm, y una cazoleta de 4 cm de diámetro. Presenta también ocho cazoletas que oscilan entre los 3 cm y los 4,50 cm de diámetro, así como varios surcos sin forma definida. Se sitúa a 30 cm de la roca 2.

Valoración

El grado de alteración del petroglifo es bajo. Presenta en su superficie sedimento procedente del quemado de la vegetación circundante.

Cautelas

Es necesario el balizado previo a las tareas de reforestación.

The map displays a topographic representation of the study area with contour lines indicating elevation. Key features include:

- Sampling Points:** Numerous points are marked with colored dots and labeled. Red points include 'Outeiro do Couto 2', 'Outeiro do Couto 3', 'A Trincheira 11', 'A Trincheira 18', 'A Trincheira 20', and 'A Trincheira 21'. Orange points include 'Chan de Abelleira 3', 'Chan de Abelleira 4', 'Chan de Abelleira 5', 'Chan de Abelleira 6', 'Chan de Abelleira 7', 'Chan de Abelleira 8', 'A Trincheira 19', 'A Trincheira 2', 'A Trincheira 5', 'A Trincheira 6', 'A Trincheira 9', 'A Trincheira 10', 'A Trincheira 12', 'A Trincheira 13', 'A Trincheira 14', 'A Trincheira 15', 'A Trincheira 16', 'A Trincheira 17', 'A Trincheira 18', 'A Trincheira 20', and 'A Trincheira 21'. Green points include 'Chan da Abelleira 4', 'Chan da Abelleira 5', 'Chan do Carbón 3', 'Chan do Carbón 5', 'Os Piñeiros', 'Pedra da Escalera 1', 'Pedra da Escalera 2', and 'Pedra da Escalera 3'.
- Vegetation Types:** Labeled areas include 'Tc' (Tall herbaceous vegetation), 'Mb' (Mediterranean bush), and 'Ma' (Mediterranean forest).
- Topography:** Contour lines are labeled with elevations such as 373.98, 328.06, 310.82, 300, 275, and 250.
- Infrastructure:** A road labeled 'Gallardo' is visible at the bottom left.
- Scale and Orientation:** A scale bar at the bottom right indicates 100 m. A north arrow is located in the bottom right corner.



Outeiro do Couto 4

Lugar: Parada Parroquia: S. Isidro de Montes Ayuntamiento: Campo Lameiro Provincia: Pontevedra Tipología: petroglifo	Cartografía Detalle: 1:5000-71 1:10.000: 41 1:25.000: III 1:50.000: 153	Coordenadas UTM X: 540.865 UTM Y: 4.708.676 Longitud: 08.30.08,8 Latitud: 42.31.43,1 Altitud: 328 m. ACC: Edad del Bronce
---	--	--

Dimensiones

La roca mide 2,40 m de largo en su eje E-W por 1,10 m de ancho en el eje N-S.

Descripción

Se trata de una roca granítica a ras de suelo con una ligera pendiente hacia el SE que tiene grabada una combinación circular de 20 cm de diámetro con cazoleta central de 2,5 cm y 1 cm de profundidad de la que arranca un apéndice de 10 cm.

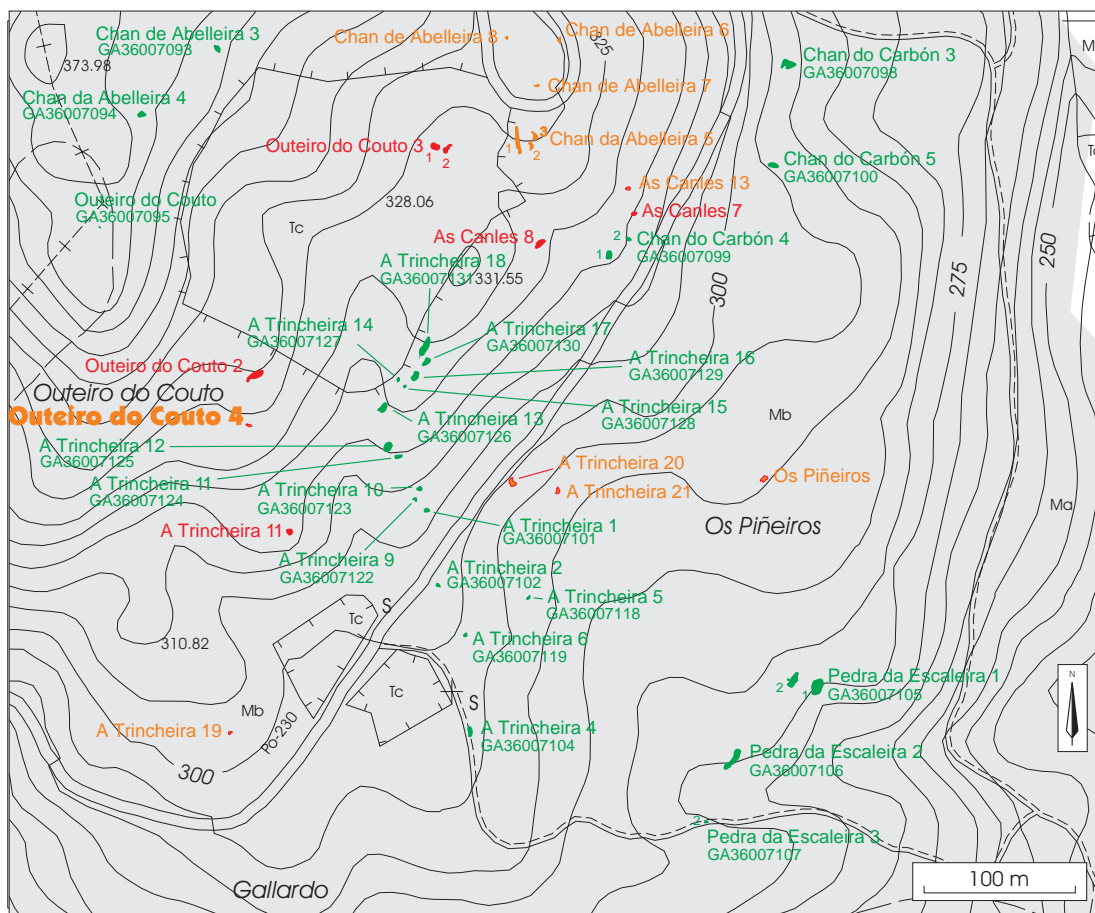
Valoración

El grado de alteración del petroglifo es bajo. La roca presenta quemado el liquen y el musgo que la cubría a consecuencia de los incendios del 2006.

Cautelas

Es imprescindible el balizado previo a las tareas de reforestación puesto que la roca se encuentra a ras de suelo.

Outeiro do Couto 4



Chan da Abelleria 7

Lugar: Parada Parroquia: S. Isidro de Montes Ayuntamiento: Campo Lameiro Provincia: Pontevedra	Cartografía Detalle: 1:5000-71 1:10.000: 41 1:25.000: III 1:50.000: 153	Coordenadas UTM X: 541.056 UTM Y: 4.708.900 Longitud: 08.30.00,4 Latitud: 42.31.50,3 Altitud: 330 m.
Tipología: petroglifo	ACC: Edad del Bronce	

Dimensiones

La roca mide 3,60 m de largo en el eje E-W por 1,35 m en el eje N-S.

Descripción

Se trata de una roca granítica de forma casi romboidal situada a ras de suelo por la parte N. Posee un pequeño grabado en su parte central que consiste en una combinación circular de dos anillos y cazoleta central. El diámetro de la combinación es de 22 cm y el de la cazoleta es de 3 cm.

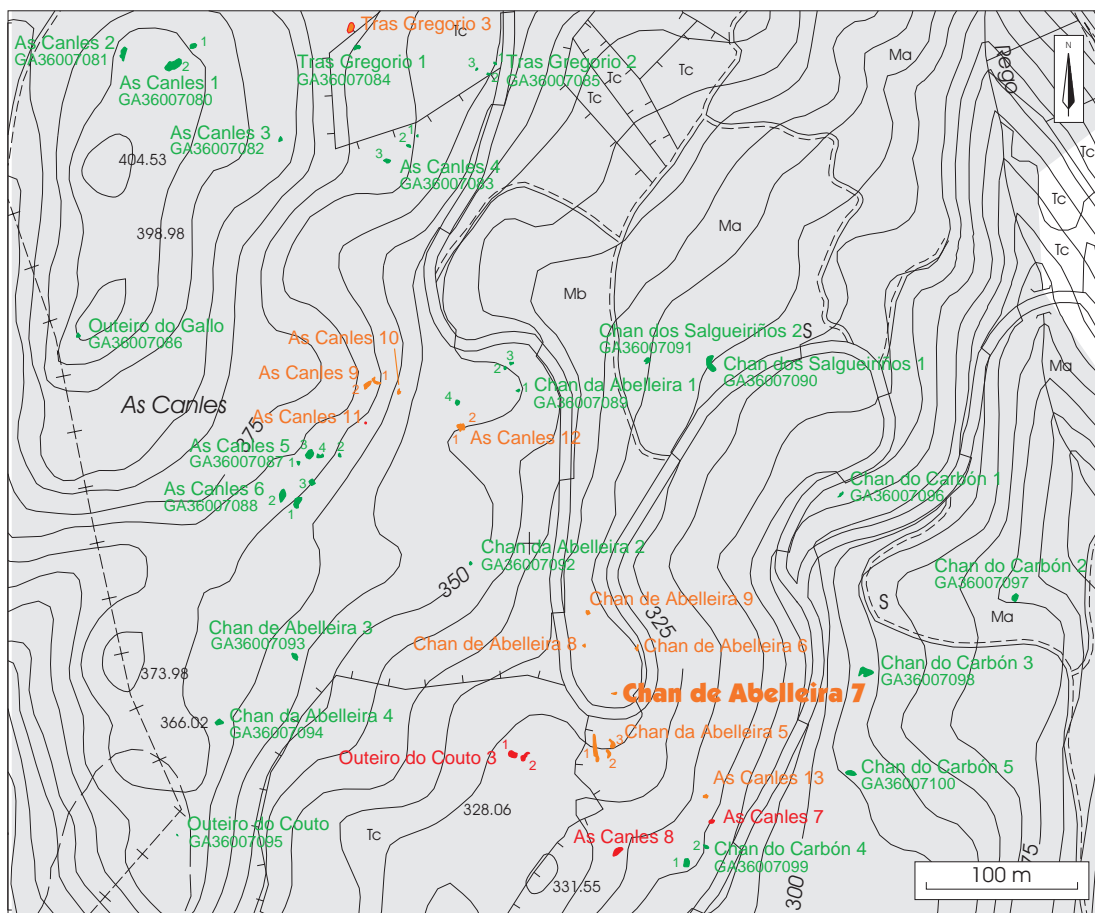
Valoración

El grado de alteración del petroglifo es bajo. La única alteración debida al fuego es que la roca se encuentra ligeramente ennegrecida por su parte E.

Cautelas

Es necesario el balizado previo a las tareas de reforestación o revegetación puesto que la roca se encuentra a ras de suelo por uno de sus lados.

Chan de Abelleira 7



A Trincheira 19

Lugar: Parada	Cartografía	Coordenadas
Parroquia: S. Isidro de Montes	Detalle: 1.5000: 71	UTM X: 540.853
Ayuntamiento: Campo Lameiro	1:10.000: 41	UTM Y: 4.708.472
Provincia: Pontevedra	1:25.000: III	Longitud: 08.30.09,4
	1:50.000: 153	Latitud: 42.31.36,5
		Altitud: 300 m.
Tipología: petroglifo	ACC: Edad del Bronce	

Dimensiones

La roca mide 2,25 m en su eje E-W, por 1,30 m de ancho en su eje N-S.

Descripción

Se trata de una roca granítica a ras de suelo por su lado NW, que sobresale 13 cm del suelo por la parte S y presenta la superficie ligeramente inclinada al SE. Esta roca tiene grabado en su parte E un zoomorfo de 57 cm de largo por 34 cm de alto. Seguramente se trata de un caballo pues se observa la cola y un surco en semicírculo que podría representar las bridas, pudiendo tratarse de una escena de equitación. La zona de la cabeza y del posible jinete estarían muy erosionadas y no es posible su correcta observación sin unas condiciones de luz adecuadas.

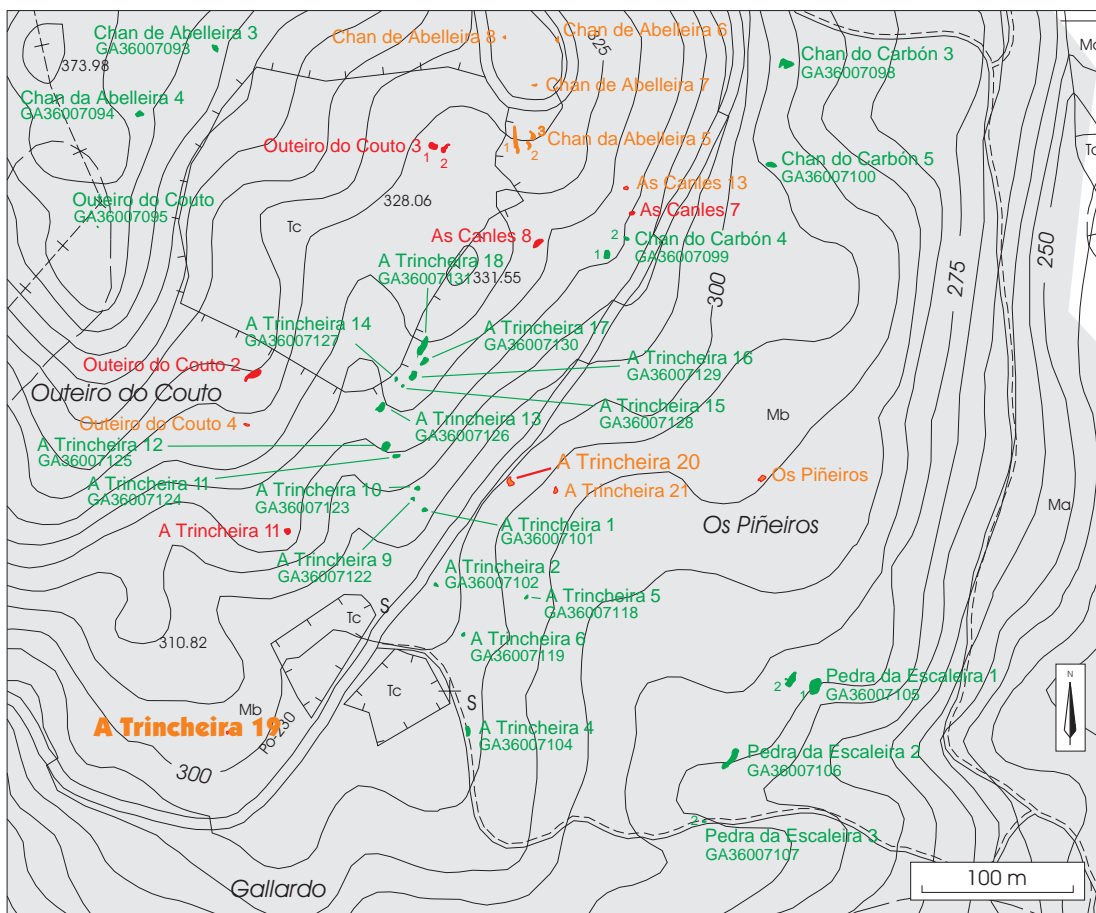
Valoración

El grado de alteración del petroglifo es bajo. Su superficie se encuentra ennegrecida por causa del fuego.

Cautelas

Es imprescindible el balizado previo a las tareas de reforestación puesto que la roca se encuentra por uno de sus lados a ras de suelo.

A Trincheira 19



Chan da Abelleira 8

Lugar: Parada Parroquia: S. Isidro de Montes Ayuntamiento: Campo Lameiro Provincia: Pontevedra Tipología: petroglifo	Cartografía Detalle: 1:5000-71 1:10.000: 41 1:25.000: III 1:50.000: 153	Coordenadas UTM X: 541.036 UTM Y: 4.708.932 Longitud: 08.30.01,3 Latitud: 42.31.51,3 Altitud: 335 m.
	ACC: Edad Media	

Dimensiones

La roca mide 1,42 m en su eje E- W por 0,92 m en su eje N-S.

Descripción

Roca granítica con una superficie inclinada hacia NW, levanta 0,16 m por la parte E. Presenta dos cruces latinas, una de ellas mide 0,15 m por 0,13 m. El surco parece estar hecho con puntero metálico.

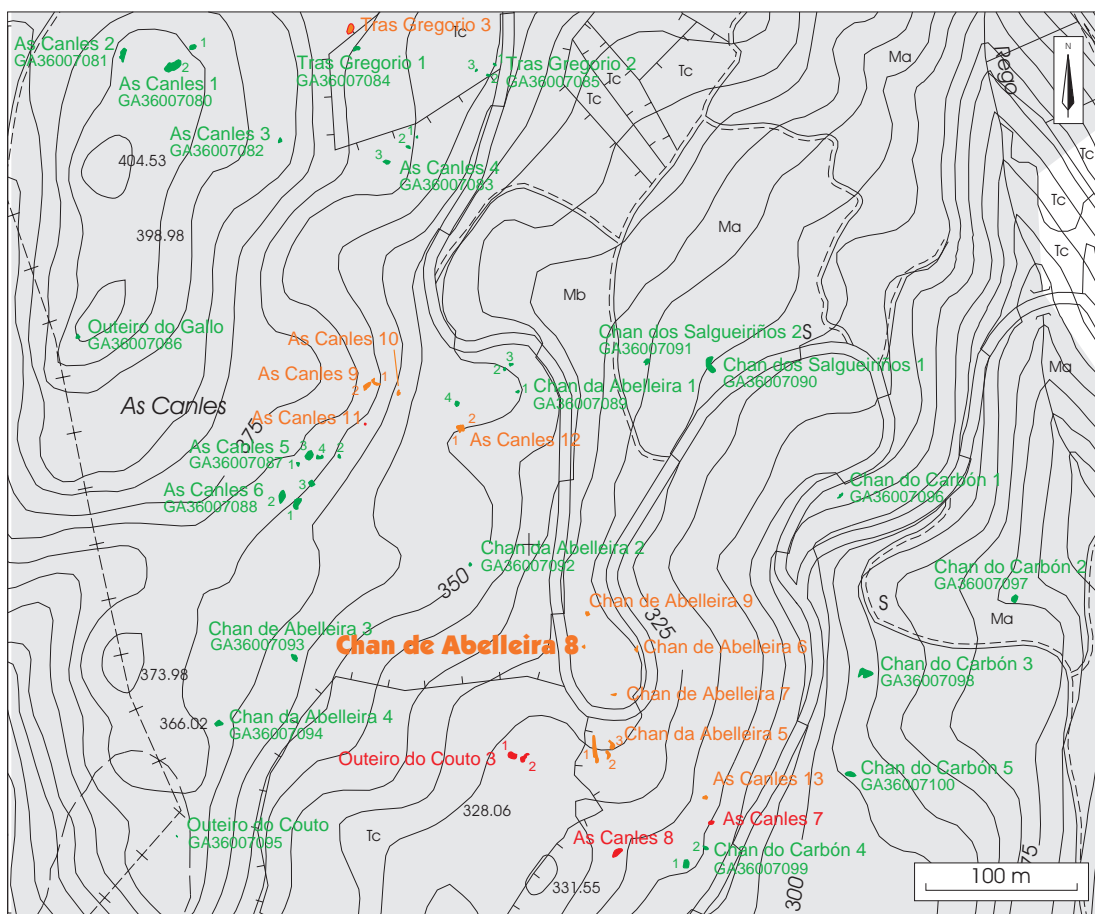
Valoración

El nivel de alteración del grabado es bajo. Sólo presenta ennegrecimiento de la parte E de la roca debido al fuego.

Cautelas

Es necesario el balizado previo a las tareas de reforestación ya que es una roca pequeña.

Chan de Abelleira 8



GA36012001: Outeiro Morcego 1

Lugar: Fentáns	Cartografía	Coordenadas
Parroquia: S. Xurxo de San Xurxo de Sacos	Detalle: 1:5000-71	UTM X: 539.780
Ayuntamiento: Cotobade	1:10.000: 41	UTM Y: 4.709.100
Provincia: Pontevedra	1:25.000: III	Longitud: 08.30.56,3
	1:50.000: 153	Latitud: 42.31.57,0
		Altitud: 268 m.
Tipología: representación gráfica al aire libre		ACC: Edad del Bronce

Dimensiones

La primera roca mide 1,60 m por 2,50 m y sobresale 0,70 m. La segunda mide 2 m por 1,90 m.

Descripción

Se trata de dos rocas. La primera tiene una combinación circular. La segunda varias combinaciones circulares.

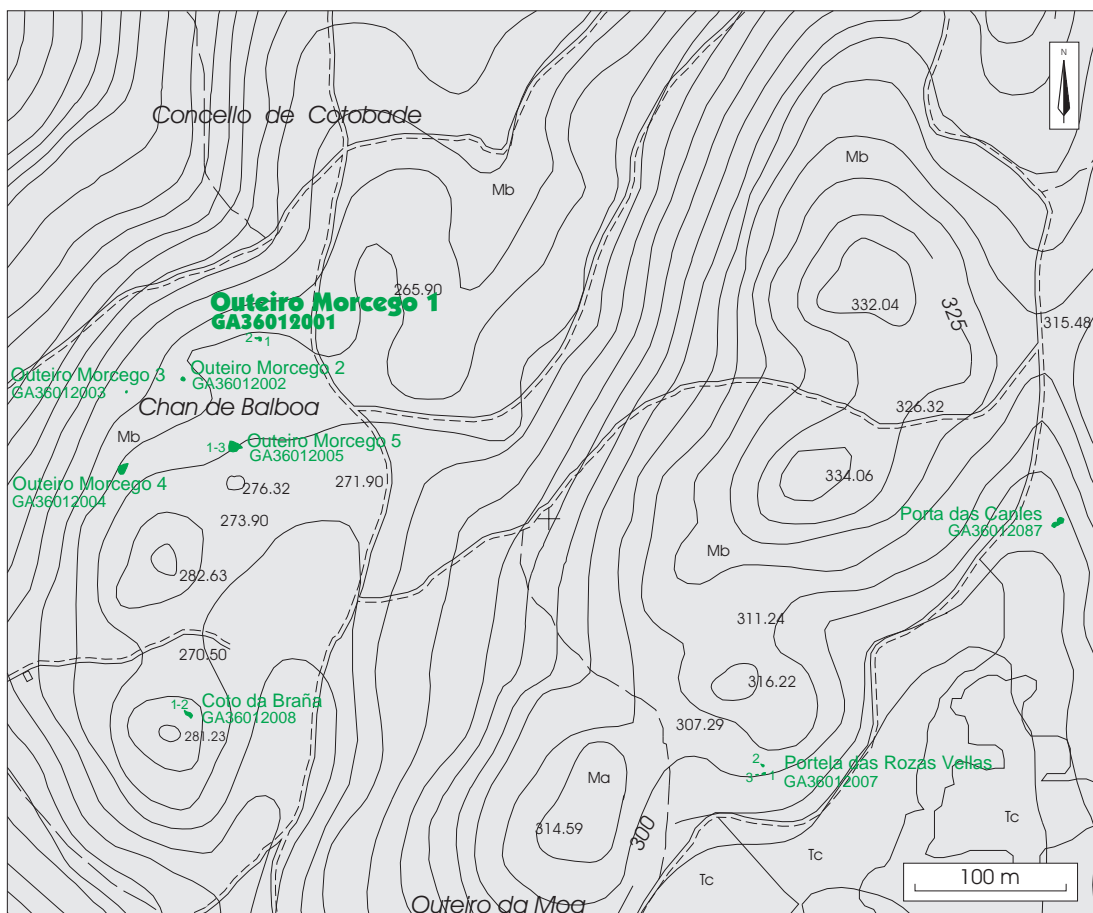
Valoración

El nivel de alteración del petroglifo es bajo. La roca 2 presenta la zona N muy ennegrecida.

Cautelas

Aunque las rocas se encuentran en una zona pedregosa, es aconsejable su balizado antes de la reforestación.

GA36012001: Outeiro Morcego 1



GA36012002: Outeiro Morcego 2

Lugar: Fentáns	Cartografía	Coordenadas
Parroquia: S. Xurxo de San Xurxo de Sacos	Detalle: 1:5000-71	UTM X: 539.741
Ayuntamiento: Cotobade	1:10.000: 41	UTM Y: 4.709.070
Provincia: Pontevedra	1:25.000: III	Longitud: 08.30.58,0
	1:50.000: 153	Latitud: 42.31.56,0
		Altitud: 262 m.
Tipología: representación gráfica al aire libre	ACC: Edad del Bronce	

Dimensiones

La roca mide 4, 80 m de largo por 3 m de ancho.

Descripción

Los motivos grabados son tres cazoletas, una combinación circular y dos números (32).

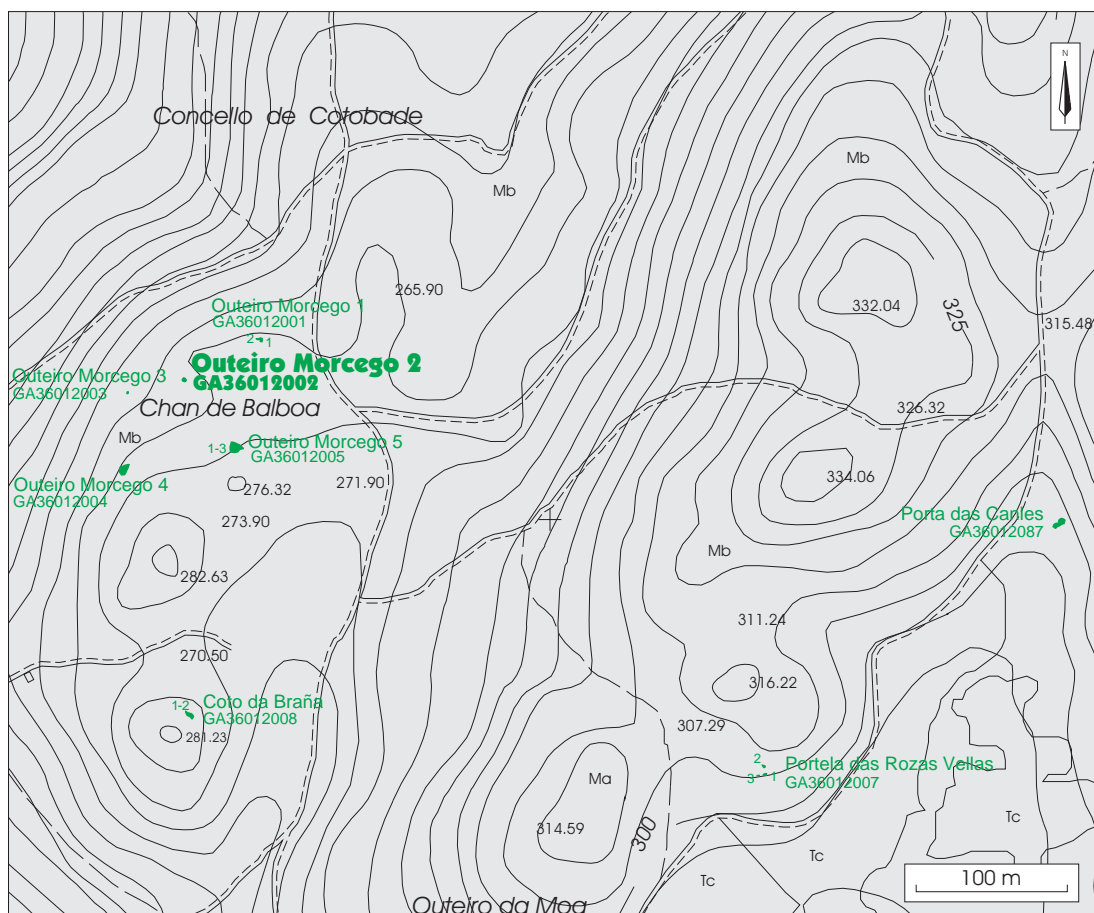
Valoración

El grado de alteración del petroglifo es bajo. Sólo presenta ennegrecimiento de la superficie y quemado del musgo que lo cubría por la parte N.

Cautelas

Es imprescindible el balizado ya que se trata de una roca con muy poca altura por el lado NE, fácilmente accesible para la maquinaria pesada.

GA36012002: Outeiro Morcego 2



GA36012003: Outeiro Morcego 3

Lugar: Fentáns	Cartografía	Coordenadas
Parroquia: S. Xurxo de San Xurxo de Sacos	Detalle: 1:5000-71	UTM X: 539.761
Ayuntamiento: Cotobade	1:10.000: 41	UTM Y: 4.709.080
Provincia: Pontevedra	1:25.000: III	Longitud: 08.30.59,1
	1:50.000: 153	Latitud: 42.31.55,7
		Altitud: 261 m.
Tipología: representación gráfica al aire libre		ACC: Edad del Bronce

Dimensiones

La roca mide 1,50 m por 2 m. Sobresale 1,50 m.

Descripción

Tiene grabados un círculo simple y siete cazoletas.

Valoración

El grado de alteración del petroglifo es bajo. La roca tenía bastante musgo en su superficie el cual ha ardido por lo que presenta un ennegrecimiento acusado, sin embargo no se observan alteraciones de importancia.

Cautelas

Se aconseja el balizado previo a la refo restación aunque se trata de una roca alta, y lo grabados se sitúan en la parte superior.



GA36012004: Outeiro Morcego 4

Lugar: Fentáns	Cartografía	Coordenadas
Parroquia: S. Xurxo de San Xurxo de Sacos	Detalle: 1:5000-71	UTM X: 539.721
Ayuntamiento: Cotobade	1:10.000: 41	UTM Y: 470.900
Provincia: Pontevedra	1:25.000: III	Longitud: 08.38.31,5
	1:50.000: 153	Latitud: 04.15.36,6
		Altitud: 270 m.
Tipología: petroglifo	ACC: Edad del Bronce	

Dimensiones

La roca mide 9 m por 8 m.

Descripción

Tiene grabados una combinación circular y otros motivos de difícil lectura.

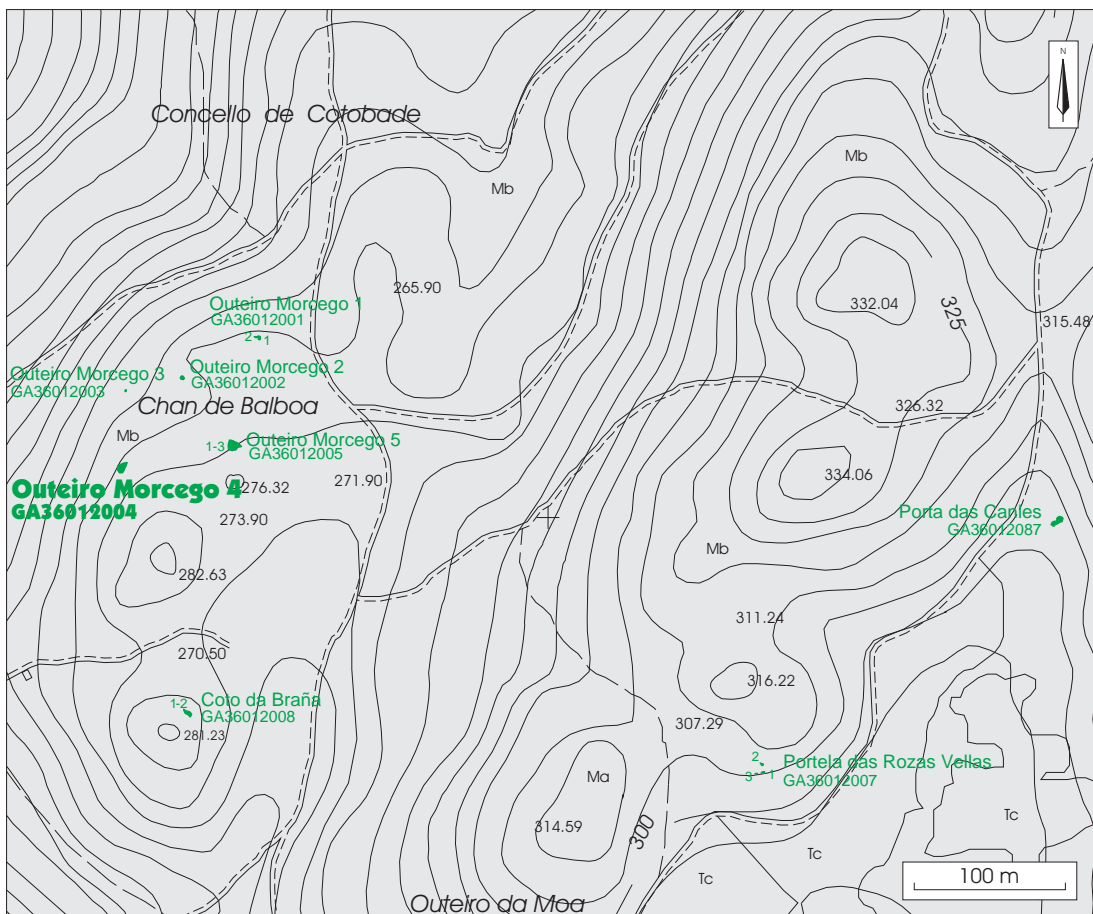
Valoración

El grado de alteración del petroglifo es bajo. Los extremos de la roca están muy ennegrecidos y presentan vegetación quemada sobre ellos, sin embargo, el resto de la roca y los grabados no están afectados.

Cautelas

Se aconseja el balizado aunque la roca se sitúe en un 'outeiro'.

GA36012004: Outeiro Morcego 4



GA36012005: Outeiro Morcego 5

Lugar: Fentáns	Cartografía	Coordenadas
Parroquia: S. Xurxo de San Xurxo de Sacos	Detalle: 1:5000-71	UTM X: 539.762
Ayuntamiento: Cotobade	1:10.000: 41	UTM Y: 4.709.041
Provincia: Pontevedra	1:25.000: III	Longitud: 08.30.57,1
	1:50.000: 153	Latitud: 42.31.55,1
		Altitud: 268 m.
Tipología: representación gráfica al aire libre		ACC: Edad del Bronce

Dimensiones

La primera roca mide 2,10 m por 1,30 m y 0,85 m de alto. La segunda 1,40 m por 1,10 m, y 0,65 m de alto. La tercera, que está a ras de suelo, mide 1,85 m por 1,40 m.

Descripción

Se trata de tres rocas. En la primera los motivos grabados son seis combinaciones circulares y unos alfabéticos modernos. En la segunda, una combinación circular, y en la tercera, un cuadrúpedo incompleto.

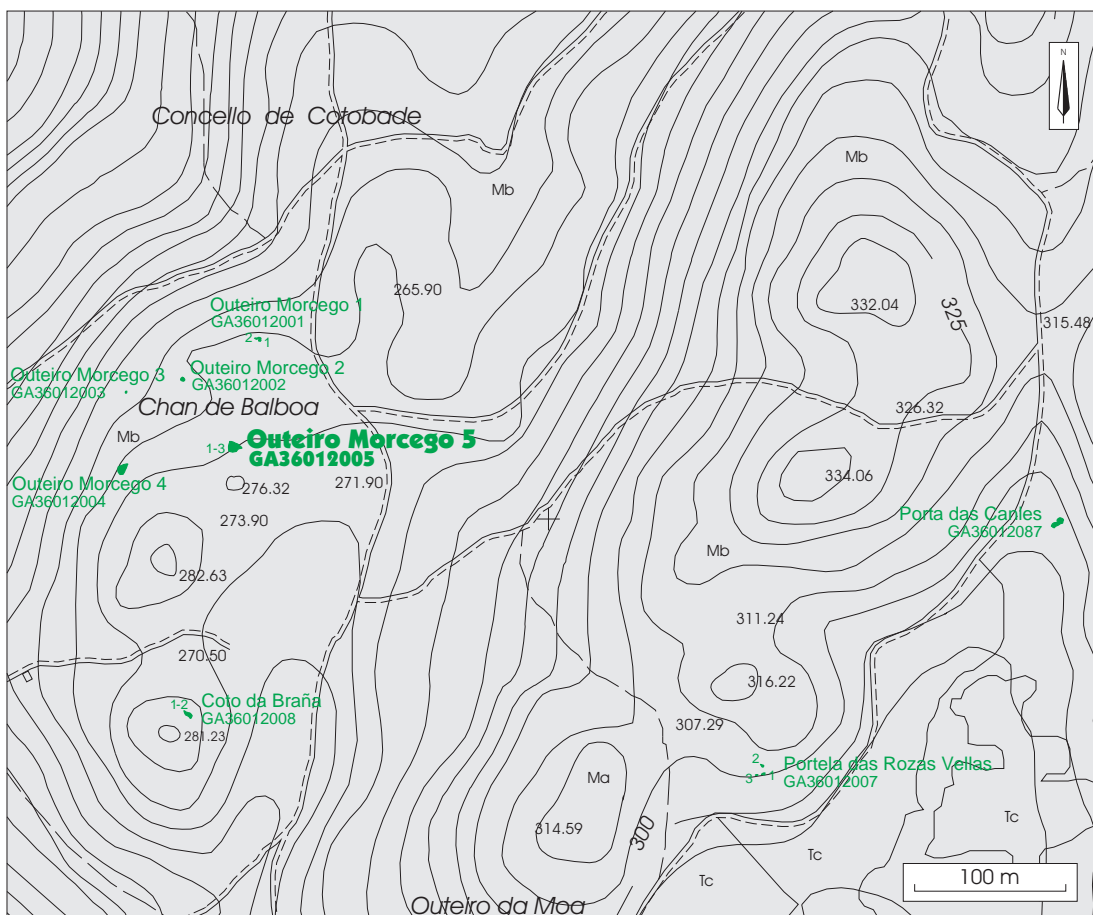
Valoración

El grado de alteración del petroglifo es bajo. Todas las rocas que componen este petroglifo se encuentran muy ennegrecidas y presentan un abundante depósito sobre su superficie, producto de la quema de la vegetación circundante. Sin embargo, no se aprecian alteraciones evidentes sobre la roca o sobre los grabados.

Cautelas

Se recomienda el balizado previo a la reforestación, puesto que, aunque las rocas se ubican en un 'outeiro', una de ellas se encuentra a ras del suelo.

GA36012005 Outeiro Morcego 5



GA36012008: Coto da Braña

Lugar: Fentáns Parroquia: S. Xurxo de San Xurxo de Sacos Ayuntamiento: Cotobade Provincia: Pontevedra	Cartografía Detalle: 1:5000-71 1:10.000: 41 1:25.000: III 1:50.000: 153	Coordenadas UTM X: 539.775 UTM Y: 4.708.859 Longitud: 08.30.56,5 Latitud: 42.31.49,2 Altitud: 275 m.
Tipología: representación gráfica al aire libre	ACC: Edad del Bronce	

Dimensiones

Se trata de dos rocas . La primera mide 5,20 m de largo por 2,30 m de ancho. La segunda 2 m de largo y 1,40 m de ancho.

Descripción

La primera tiene trece combinaciones de círculos concéntricos, dos ellos encerrados dentro de un óvalo. La segunda tiene un círculo simple, cinco combinaciones de círculos concéntricos y otros motivos de difícil lectura.

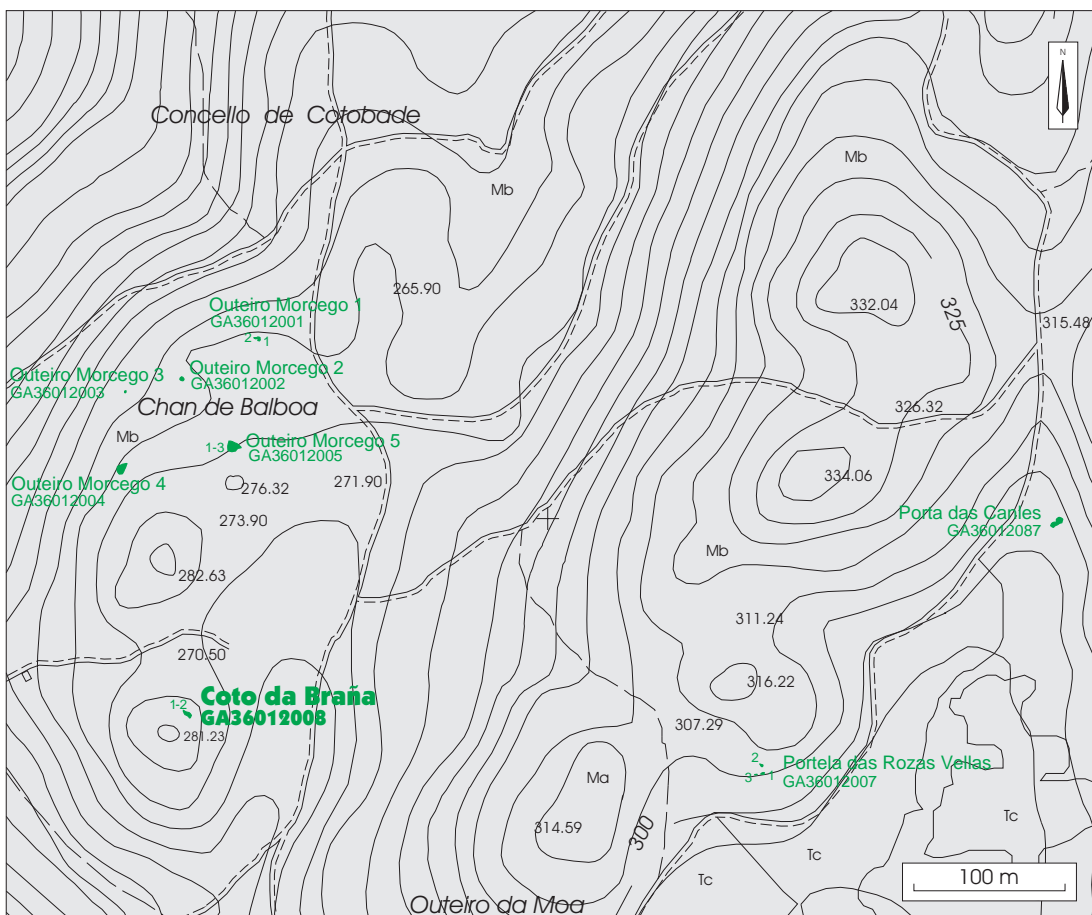
Valoración

El grado de alteración del petroglifo es bajo. Sólo presenta la superficie de la roca ligeramente ennegrecida.

Cautelas

Se recomienda el balizado previo a la reforestación a pesar de que las rocas se sitúan en un 'outeiro'.

GA36012008 Coto da Braña



GA36012010: Outeiro da Casa da Vella

Lugar: Fentáns	Cartografía	Coordenadas
Parroquia: S. Xurxo de Sacos	Detalle: 1:5000-71	UTM X: 540.020
Ayuntamiento: Cotobade	1:10.000: 41	UTM Y: 4.708.760
Provincia: Pontevedra	1:25.000: III	Longitud: 08.30.45,9
	1:50.000: 153	Latitud: 42.31.43,7
		Altitud: 298 m.
Tipología: representación gráfica al aire libre	ACC: Edad del Bronce	

Dimensiones

Conjunto de siete rocas. La primera mide 1,37 m por 0,97 m. La segunda 0,95 m por 1,94 m. La tercera 0,80 m por 0,95 m. La cuarta 1 m por 1,20 m. La quinta 1,85 m por 0,80 m. La sexta 2,15 m por 1,40 m. Y la séptima 1,10 m por 0,80 m.

Descripción

Roca 1. 1 círculo simple y otros grabados de difícil lectura.

Roca 2. Varias combinaciones circulares.

Roca 3. 2 cérvidos.

Roca 4. 1 cévido

Roca 5. 1 círculo concéntrico y 3 cazoletas

Roca 6. 1 combinación circular

Roca 7. varios motivos de difícil lectura.

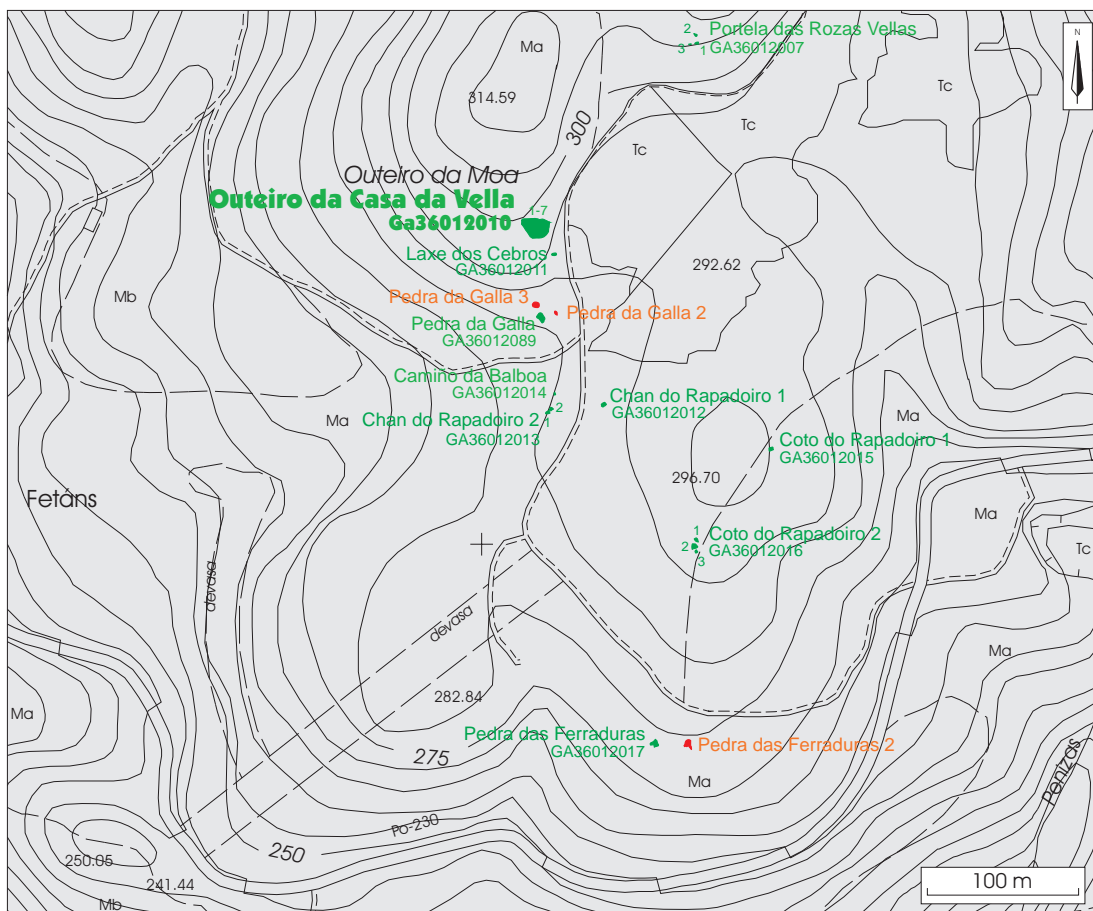
Valoración

El grado de alteración del petroglifo es bajo. El área de diagnóstico es parci al puesto que sólo se han localizado dos de las siete rocas que componen el petroglifo. No obstante, se revisaron la mayor parte de las rocas del 'outeiro' donde se localizan los grabados y ninguna presenta alteraciones de importancia.

Cautelas

Es necesario el balizado del petroglifo antes de la reforestación. A parte, se recomienda el cambio de uso del suelo de la braña de Fentáns, hasta ahora dedicada a monte bajo y repoblación, por la excepcionalidad de los grabados ubicados en esta zona. Si esto no fuera posible, sería imprescindible el desbroce y limpieza periódicos de los márgenes de los petroglifos, con una distancia no inferior a 10 m alrededor de los mismos.

GA36012010 Outeiro da Casa da Vella



GA36012013: Chan do Rapadoiro 2

Lugar: Fentáns	Cartografía	Coordenadas
Parroquia: S. Xurxo de San Xurxo de Sacos	Detalle: 1:5000-71	UTM X: 540.048
Ayuntamiento: Cotobade	1:10.000: 41	UTM Y: 4.708.645
Provincia: Pontevedra	1:25.000: III	Longitud: 08.30.44,6
	1:50.000: 153	Latitud: 42.31.42,2
		Altitud: 280 m.
Tipología: representación gráfica al aire libre		ACC: Edad del Bronce

Dimensiones

Conjunto de dos rocas. La primera mide 1,85 m por 1,25. La segunda mide 1,25 m por 1 m.

Descripción

En la roca 1 se puede observar una combinación circular y en la roca 2 un círculo simple.

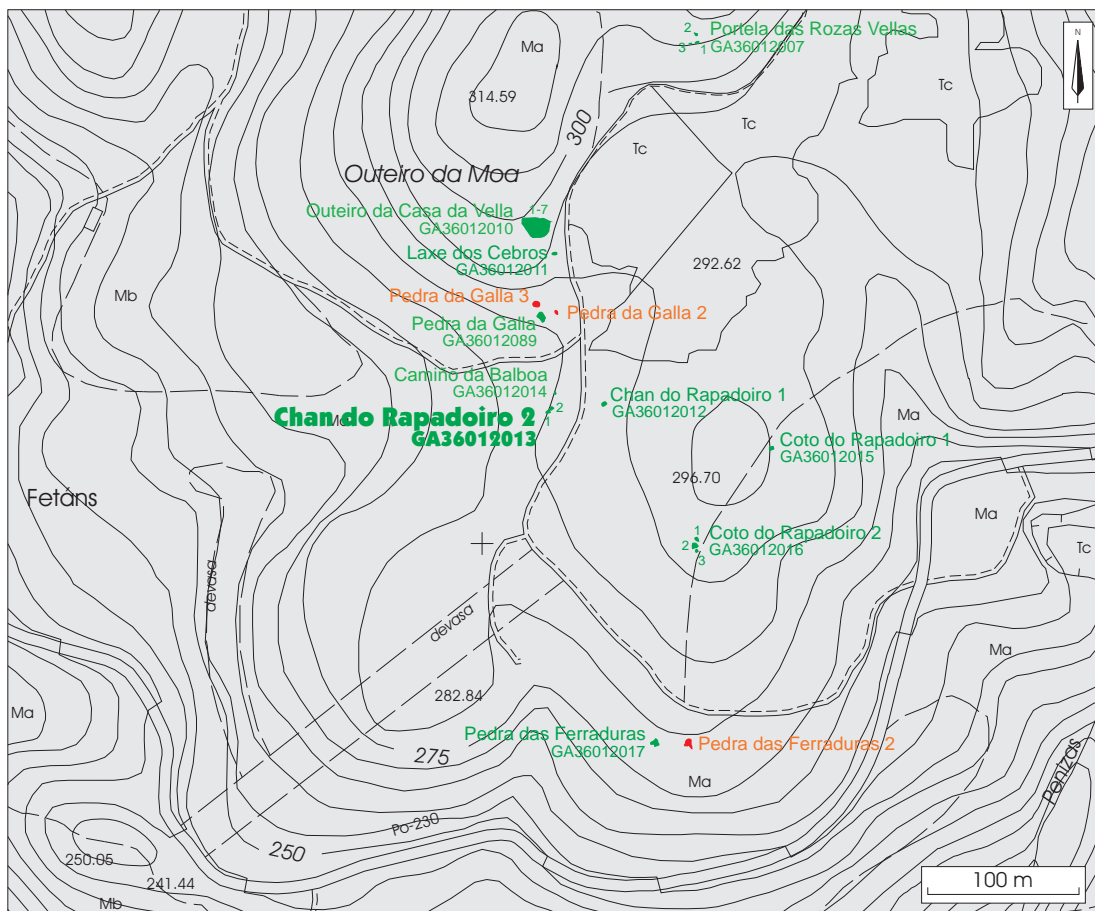
Valoración

El grado de alteración del petroglifo es bajo. Sólo presenta ennegrecimiento general de su superficie.

Cautelas

Se aconseja el cambio de uso del suelo de la braña de Fentans, dedicada hasta ahora a monte bajo, por la excepcionalidad de los grabados que se ubican en esta zona y porque van a ser incluidos en el futuro parque de Arte Rupestre. Si esto no es posible sería necesario el desbroce de los límites del grabado en una distancia no inferior a 10 m.

GA36012013: Chan do Rapadoiro 2



GA36012014: Camiño da Balboa

Lugar: Fentáns	Cartografía	Coordenadas
Parroquia: S. Xurxo de San Xurxo de Sacos	Detalle: 1:5000-71	UTM X: 540.060
Ayuntamiento: Cotobade	1:10.000: 41	UTM Y: 4.708.625
Provincia: Pontevedra	1:25.000: III	Longitud: 08.30.44,1
	1:50.000: 153	Latitud: 42.31.41,6
		Altitud: 285 m.
Tipología: representación gráfica al aire libre		ACC: Edad del Bronce

Dimensiones

La roca mide 50 cm por 50 cm.

Descripción

Tiene grabada una combinación de óvalos concéntricos.

Valoración

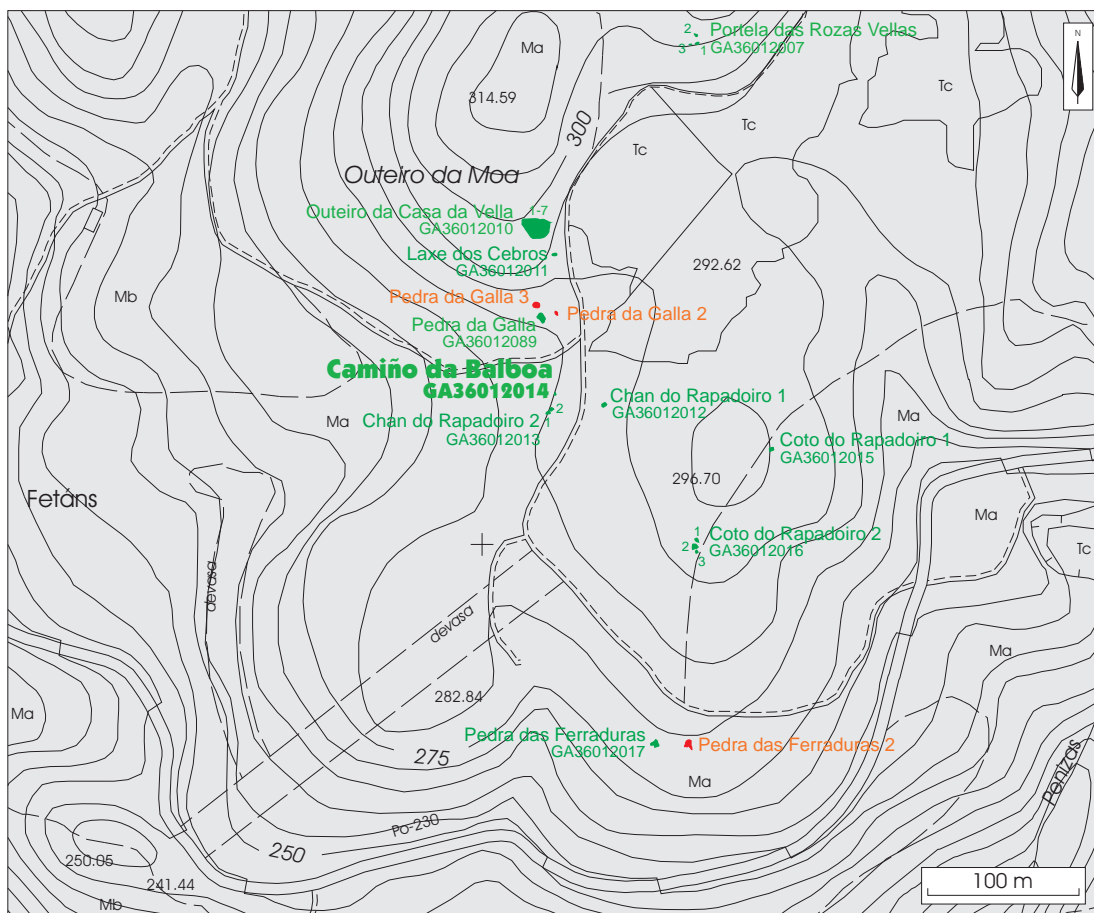
El grado de alteración del petroglifo es bajo. La roca se encuentra ligeramente ennegrecida por los bordes.

Cautelas

Se recomienda el cambio de uso del suelo de la braña de Fentáns (hasta ahora dedicada a monte bajo y repoblación) por la excepcionalidad de los grabados ubicados en esta zona. Si esto no fuera posible sería imprescindible el desbroce y limpieza periódicos de los márgenes de los petroglifos.

Por último, es necesario el balizado de los grabados antes de la revegetación.

GA36012014: Camiño da Balboa



GA36012017: Pedra das Ferraduras

Lugar: Fentáns Parroquia: S. Xurxo de San Xurxo de Sacos Ayuntamiento: Cotobade Provincia: Pontevedra	Cartografía Detalle: 1:5000-71: 1:10.000: 41 1:25.000: III 1:50.000: 153	Coordenadas UTM X: 540.165 UTM Y: 4.708.350 Longitud: 08.30.39,6 Latitud: 42.31.32,6 Altitud: 278 m.
Tipología: representación gráfica al aire libre	ACC: Edad del Bronce	

Dimensiones

La roca mide 5 m por 4 m.

Descripción

La roca tiene grabadas una combinación circular, varias armas, cérvidos, idoliformes, huellas de cuadrúpedos y antropomorfos.

Valoración

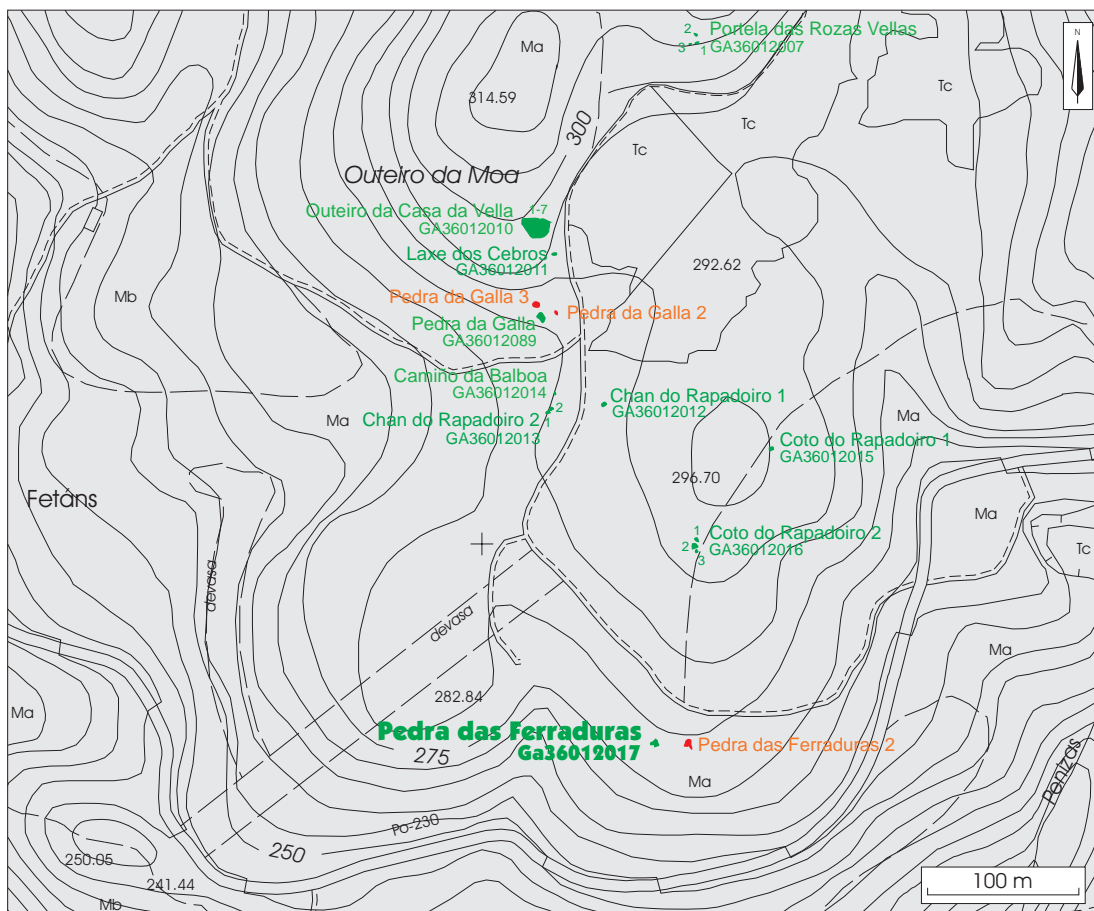
El nivel de alteración del grabado es bajo. La superficie se encuentra ligeramente ennegrecida por causa del fuego.

Cautelas

Se recomienda el cambio de uso del suelo de la braña de Fentáns (hasta ahora dedicada a monte bajo y repoblación) por la excepcionalidad de los grabados ubicados en esta zona. Si esto no fuera posible sería imprescindible el desbroce y limpieza periódicos de los márgenes de los petroglifos.

Por último, es necesario el balizado de los grabados antes de la revegetación.

GA36012017: Pedra das Ferraduras



GA36012020: Laxe das Rodas

Lugar: Lombo da Costa Parroquia: S. Xurxo de San Xurxo de Sacos Ayuntamiento: Cotobade Provincia: Pontevedra	Cartografía Detalle: 1:5000-81 1:10.000: 41 1:25.000: III 1:50.000: 153	Coordenadas UTM X: 541.080 UTM Y: 4.707.289 Longitud: 08.29.59,8 Latitud: 42.30.58,1 Altitud: 310 m.
Tipología: representación gráfica al aire libre	ACC: Edad del Bronce	

Dimensiones

El conjunto se compone de dos rocas. La primera mide 15 m de largo por 4 m de ancho. La segunda 1,50 m de largo por 1 m de ancho.

Descripción

Roca 1- Roca plana llena de grabados. Posee un gran número de combinaciones de círculos concéntricos, cuadrúpedos, cérvidos y otros motivos.

Roca 2. Dos cuadrúpedos y una combinación de círculos concéntricos.

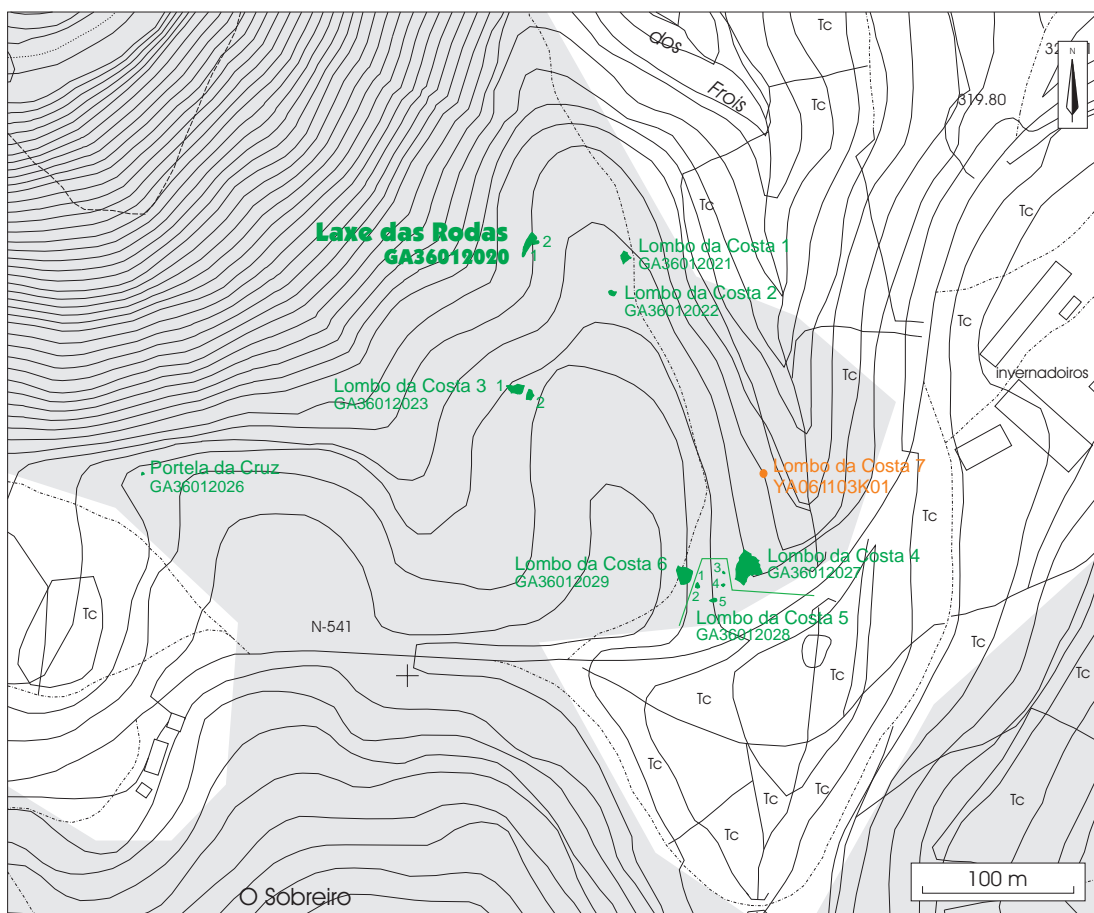
Valoración

El grado de alteración del petroglifo es bajo, puesto que sólo presenta un ligero ennegrecimiento debido al quemado de la vegetación ('toxo') que lo rodeaba.

Cautelas

No se recomiendan cautelas, ya que en el momento de la redacción de esta ficha se estaba procediendo al cambio de uso del suelo de la zona de Lombo da Costa, puesto que los petroglifos ubicados en esta área van a ser incluidos dentro del futuro parque de Arte Rupestre. Esto contribuirá a minimizar el riesgo de incendio en la zona.

GA36012020: Laxe das Rodas



GA36012021: Lombo da Costa 1

Lugar: Lombo da Costa	Cartografía	Coordenadas
Parroquia: S. Xurxo de San Xurxo de Sacos	Detalle: 1:5000-81	UTM X: 541.134
Ayuntamiento: Cotobade	1:10.000: 41	UTM Y: 4.707.277
Provincia: Pontevedra	1:25.000: III	Longitud: 08.29.57,4
	1:50.000: 153	Latitud: 42.30.57,7
		Altitud: 317 m.
Tipología: representación gráfica al aire libre	ACC: Edad del Bronce	

Dimensiones

La roca mide 5 m por 5 m.

Descripción

Roca con una superficie superior horizontal y una inferior inclinada. En cada una de estas tiene una combinación de círculos concéntricos.

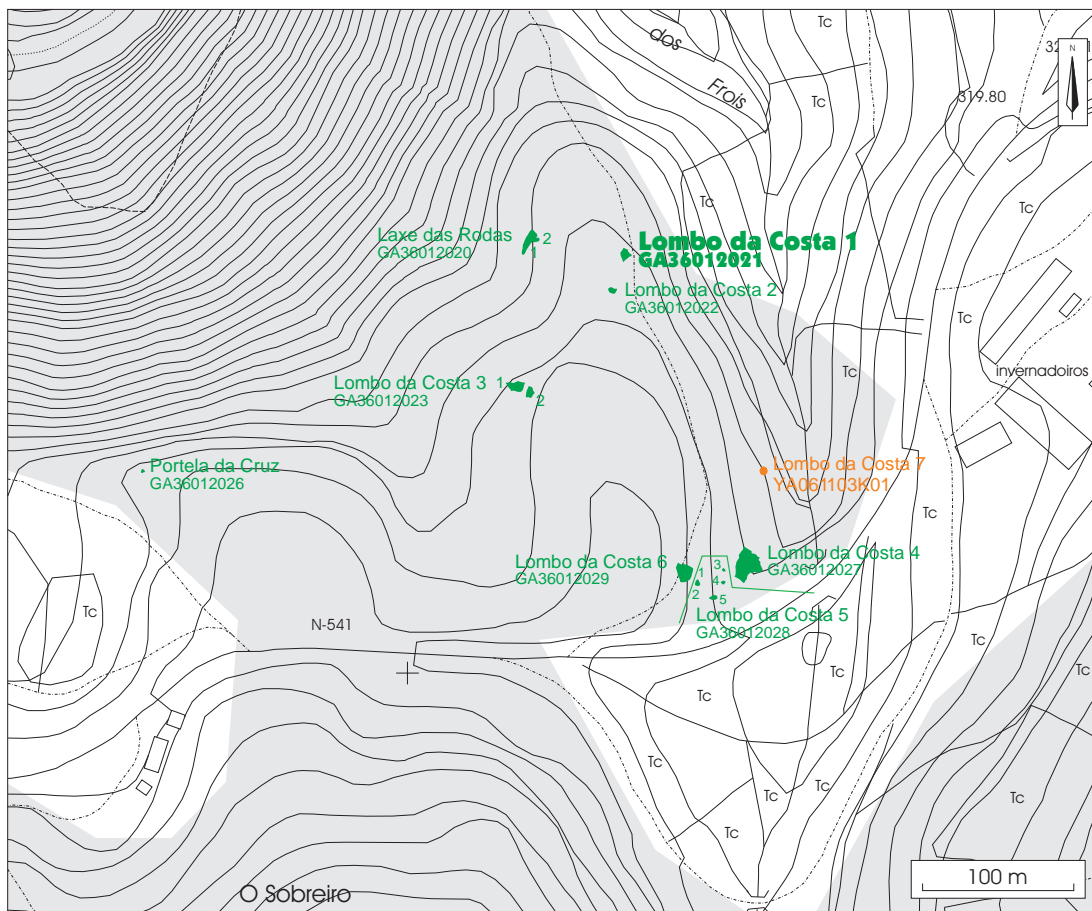
Valoración

El grado de alteración del petroglifo es bajo. Sólo se encuentra ennegrecida la superficie de la roca.

Cautelas

No se recomiendan cautelas ya que en el momento de la redacción de esta ficha se estaba procediendo al cambio de uso del suelo de la zona de Lombo da Costa, puesto que los petroglifos ubicados en este área van a ser incluidos dentro del futuro parque de Arte Rupestre. Esto contribuirá a minimizar el riesgo de incendio en la zona.

GA36012021: Lombo da Costa 1



GA36012023: Lombo da Costa 3

Lugar: Lombo da Costa Parroquia: S. Xurxo de San Xurxo de Sacos Ayuntamiento: Cotobade Provincia: Pontevedra	Cartografía Detalle: 1:5000-81 1:10.000: 41 1:25.000: III 1:50.000: 153	Coordenadas UTM X: 541.066 UTM Y: 4.707.192 Longitud: 08.30.00,4 Latitud: 42.30.54,9 Altitud: 323 m.
Tipología: representación gráfica al aire libre	ACC: Edad del Bronce	

Dimensiones

Se trata de dos batolitos. El primero mide 6 m de largo por 2,70 m de ancho. Y el segundo 7 m de largo por 4 m de ancho.

Descripción

Los motivos de ambas rocas se encuentran muy erosionados:

Roca 1- Una o varias combinaciones circulares muy difíciles de leer.

Roca 2- Varias escenas de equitación y varios antropomorfos; todas las figuras son muy esquemáticas.

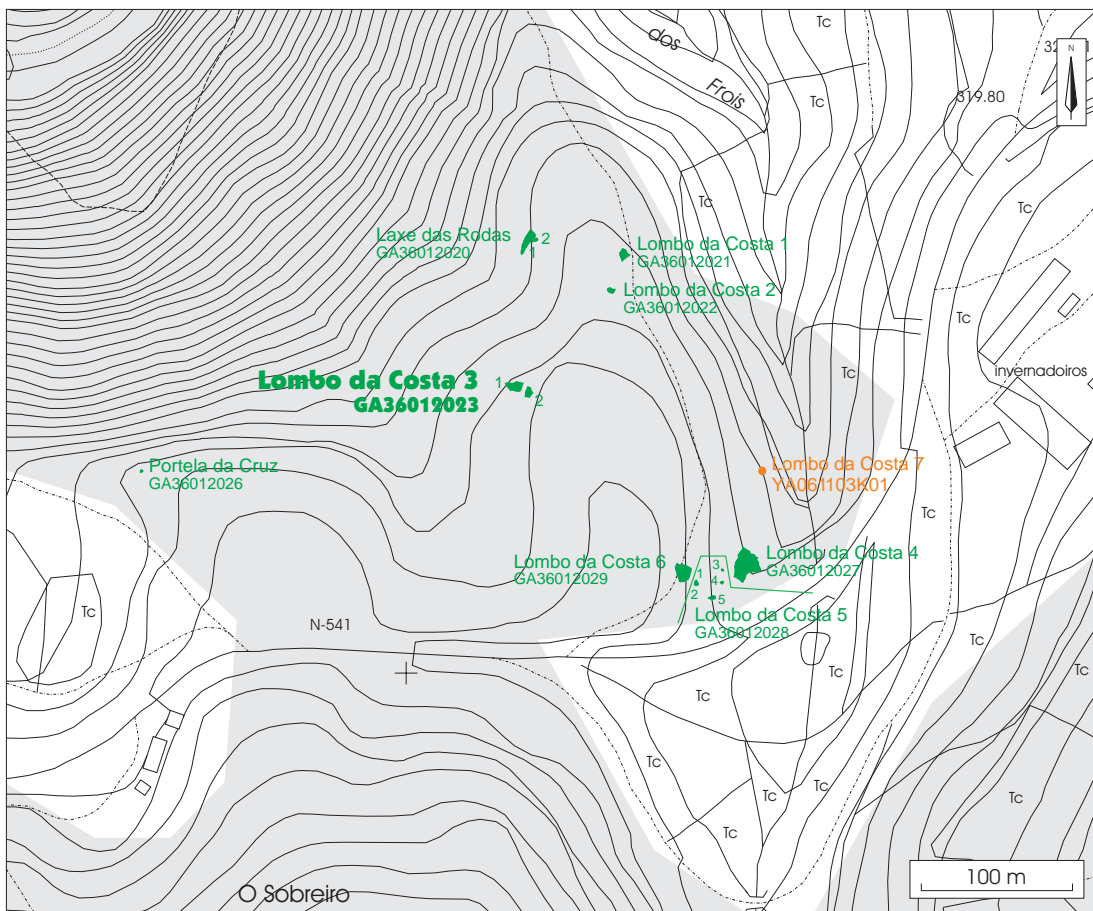
Valoración

El grado de alteración del petroglifo es bajo. Sólo presenta ligeramente ennegrecida la superficie del mismo.

Cautelas

No se recomiendan cautelas, ya que en el momento de la redacción de esta ficha se estaba procediendo al cambio de uso del suelo de la zona de Lombo da Costa, puesto que los petroglifos ubicados en este área van a ser incluidos dentro del futuro parque de Arte Rupestre. Esto contribuirá a minimizar el riesgo de incendio en la zona.

GA36012023: Lombo da Costa 3



Roca 2

GA36012024: Laxe do Cuco

Lugar: Cernadelo	Cartografía	Coordenadas
Parroquia: S. Xurxo de San Xurxo de Sacos	Detalle: 1:5000-81	UTM X: 540.692
Ayuntamiento: Cotobade	1:10.000: 41	UTM Y: 4.707.109
Provincia: Pontevedra	1:25.000: III	Longitud: 08.30.21,1
	1:50.000: 153	Latitud: 42.30.52,5
		Altitud: 303 m.
Tipología: representación gráfica al aire libre	ACC: Edad del Bronce	

Dimensiones

La roca mide 6,50 m de largo por 3,50 m de ancho.

Descripción

Roca con doce ciervos grabados, que cubren la mayor parte de su superficie.

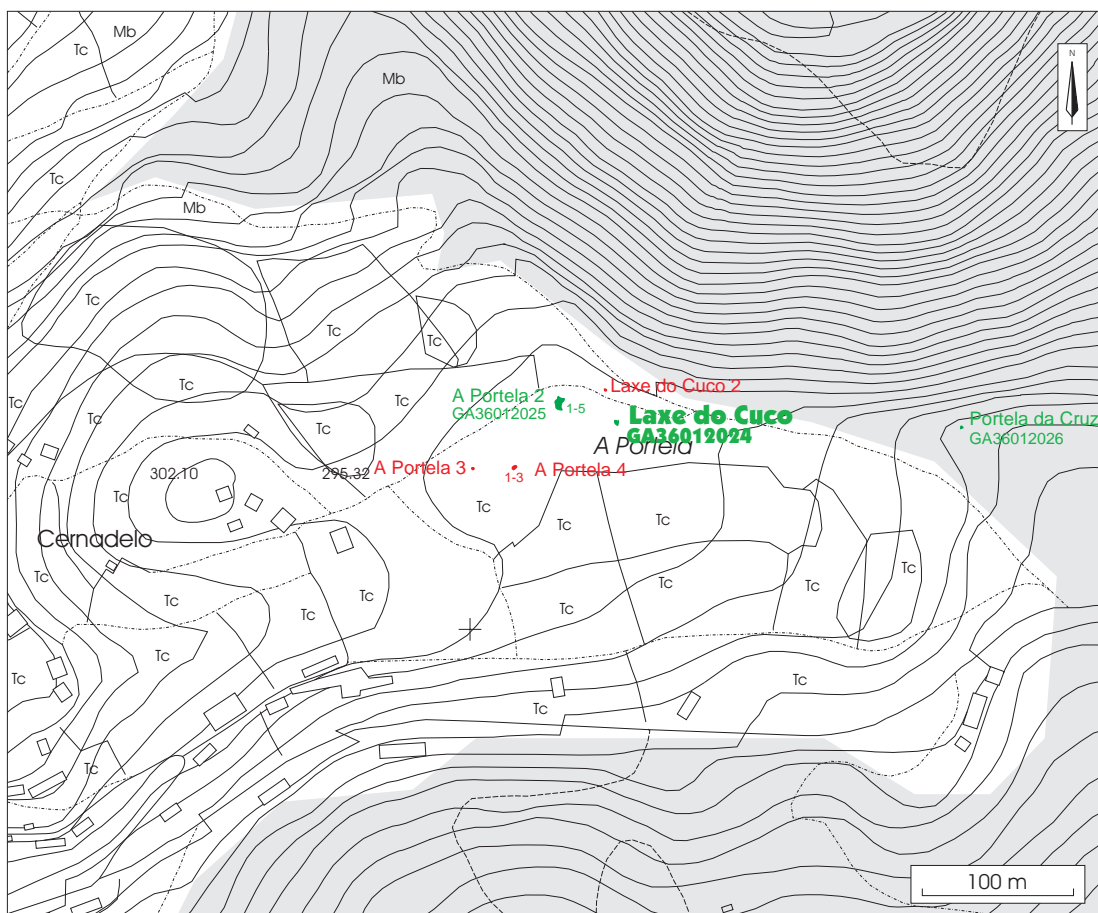
Valoración

El grado de alteración del petroglifo es bajo. Sólo presenta la superficie ligeramente ennegrecida debido al quemado de la vegetación circundante ('toxo').

Cautelas

Es imprescindible el balizado de la roca antes de las labores de reforestación puesto que la roca se encuentra a ras de suelo y con presente una superficie plana.

GA36012024: Laxe do Cuco



GA36012029: Lombo da Costa 6

Lugar: Lombo da Costa	Cartografía	Coordenadas
Parroquia: S. Xurxo de Sacos	Detalle: 1:5000-81	UTM X: 541.176
Ayuntamiento: Cotobade	1:10.000: 41	UTM Y: 4.707.063
Provincia: Pontevedra	1:25.000: III	Longitud: 08.29.55,6
	1:50.000: 153	Latitud: 42.30.50,7
		Altitud: 326 m.
Tipología: representación gráfica al aire libre		ACC: Edad del Bronce

Dimensiones

La roca mide 8,50 m de largo por 4,50 m de ancho.

Descripción

Roca de granito con dos combinaciones circulares y otros dos motivos que pueden representar sendos cuadrúpedos.

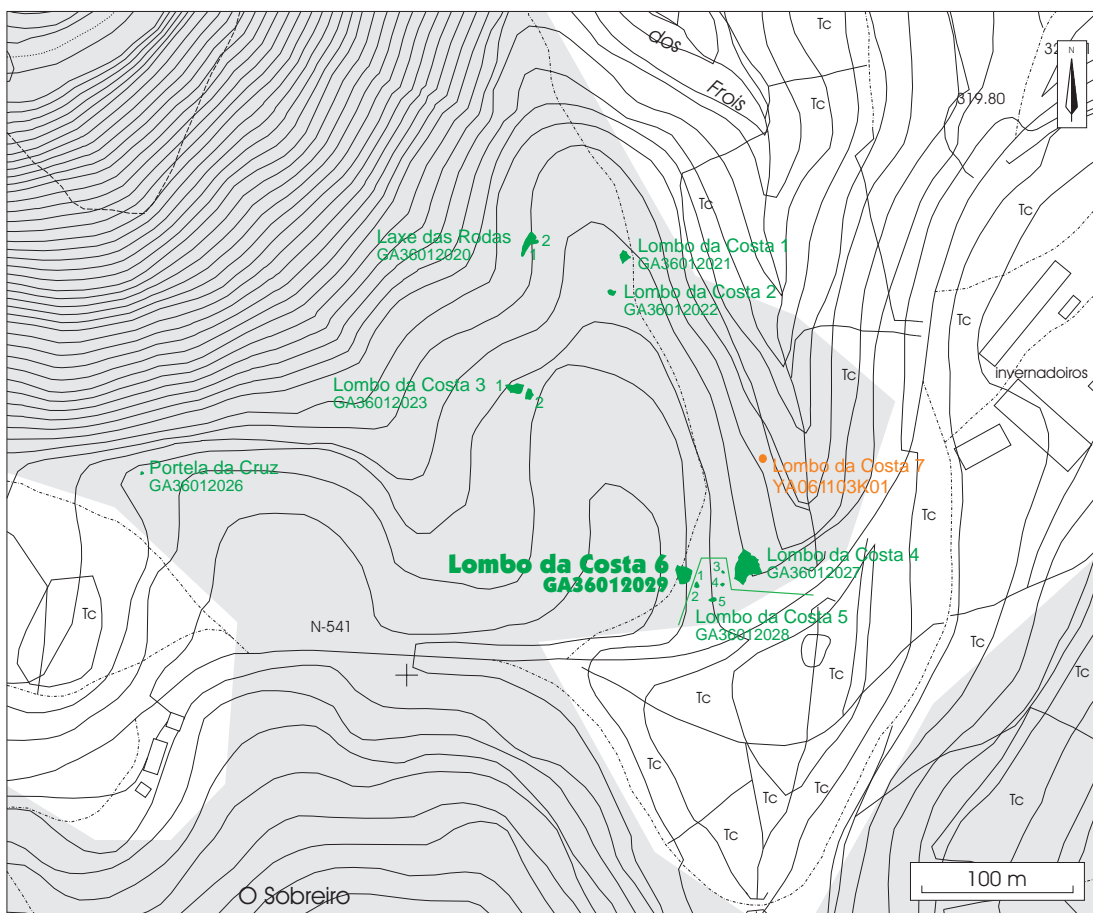
Valoración

El grado de alteración del petroglifo es bajo. La única alteración que presenta es que se encuentra cubierto por los sedimentos procedentes del quemado de la vegetación ('toxo') que lo rodeaba, y que fueron arrastrados hasta su superficie por la últimas lluvias.

Cautelas

Es necesaria la limpieza de su superficie. En el momento de la redacción de esta ficha se estaba procediendo al cambio de uso del suelo de la zona de Lombo da Costa, puesto que los petroglifos ubicados en este área van a ser incluidos dentro del futuro parque de Arte Rupestre. Esto contribuirá a minimizar el riesgo de incendio en la zona.

GA36012029: Lombo da Costa 6



GA36012035: Portela da Laxe

Lugar: Castro	Cartografía	Coordenadas
Parroquia: Santiago de Viascón	Detalle: 1:5000-81	UTM X: 537.635
Ayuntamiento: Cotobade	1:10.000: 14	UTM Y: 4.704.555
Provincia: Pontevedra	1:25.000: II	Longitud: 08.32.31,4
	1:50.000: 185	Latitud: 42.29.30,1
		Altitud: 253 m.
Tipología: representación gráfica al aire libre		ACC: Edad del Bronce

Dimensiones

La roca principal mide 7,80 m de largo por 2,80 m. Una segunda roca tiene 6 m de largo por 1,60 m y la tercera mide 2,50 m por 1,70 m

Descripción

Se trata de un conjunto de tres rocas. La roca principal es una laxe horizontal a ras de suelo, que presenta motivos de muy variada gama: combinaciones circulares, círculos sencillos, cazoletas, cuadrados, esvásticas, soliformes, paletas, etc. Las otras dos rocas presentan combinaciones circulares.

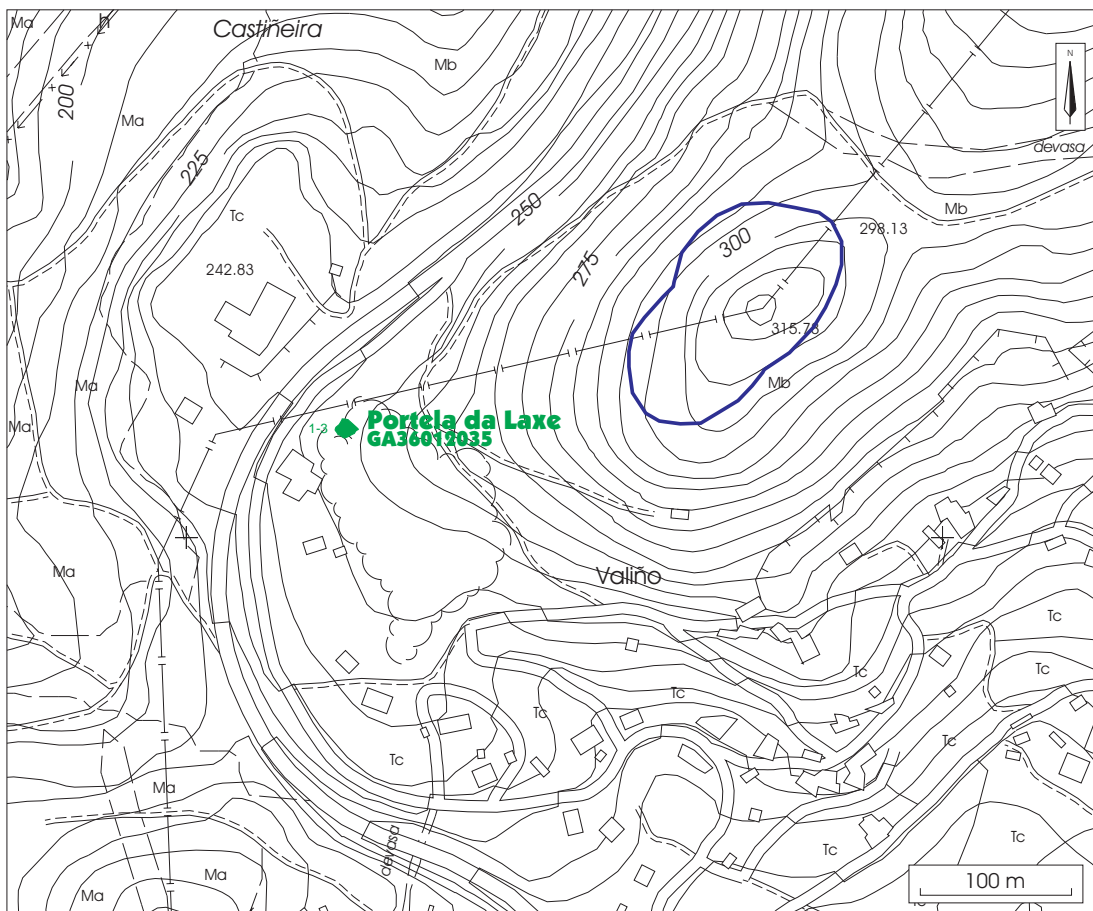
Valoración

El grado de alteración del petroglifo es bajo. Sólo se encuentran ennegrecidas algunas de las rocas que componen el petroglifo.

Cautelas

No se recomienda el balizado del petroglifo puesto que éste se encuentra delimitado por una valla. Sin embargo, se recomienda la limpieza de la vegetación que se encuentra ardiendo alrededor de los grabados.

GA36012035 Portela da Laxe



GA36012036: Laxe das Coutadas

Lugar: Costa	Cartografía	Coordenadas
Parroquia: Santiago de Viascón	Detalle: 1:5000-18	UTM X: 539.345
Ayuntamiento: Cotobade	1:10.000: 14	UTM Y: 4.703.738
Provincia: Pontevedra	1:25.000: II	Longitud: 08.31.16,7
	1:50.000: 185	Latitud: 42.29.03,3
		Altitud: 312 m.
Tipología: representación gráfica al aire libre		ACC: Edad del Bronce

Dimensiones

La roca mide 12,60 m de largo por 3,40 m de ancho.

Descripción

Los motivos son muy abundantes y representan combinaciones circulares, zoomorfos y cazoletas.

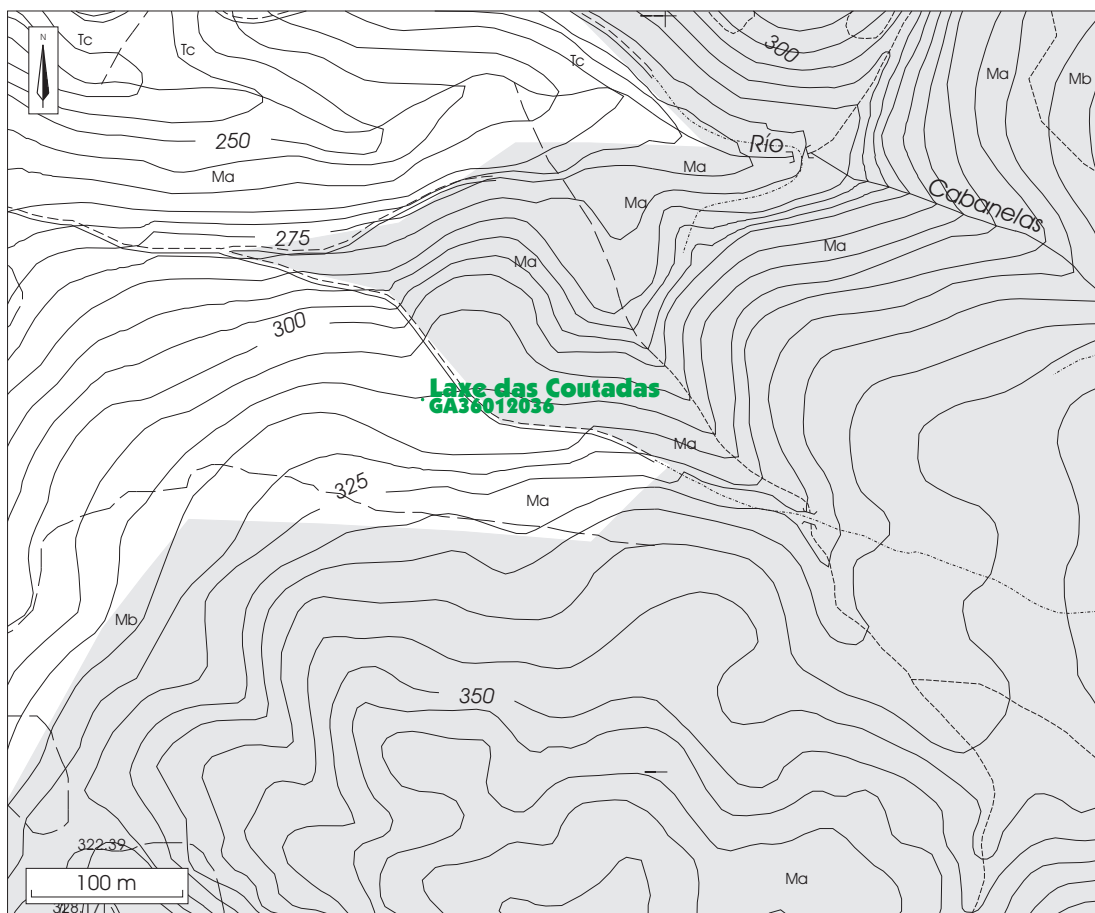
Valoración

El grado de alteración es bajo. El petroglifo presenta sobre su superficie gran cantidad de vegetación quemada.

Por otro lado, se aprecian restos de una excavación de grandes dimensiones (2 m por 4 m).

Cautelas

Es imprescindible el balizado puesto que la roca se encuentra a ras de suelo. También sería aconsejable la limpieza de la maleza que lo cubre.

GA36012036 Laxe das Coutadas

GA36012041: Cova da Serpe

Lugar: A Igrexa Parroquia: S. Miguel de Carballo Ayuntamiento: Cotobade Provincia: Pontevedra	Cartografía Detalle: 1:5000-12 1:10.000: 11 1:25.000: I 1:50.000: 186	Coordenadas UTM X: 543.740 UTM Y: 4.703.432 Longitud: 08.28.04,3 Latitud: 42.28.52,5 Altitud: 489 m.
Tipología: representación gráfica al aire libre	ACC: Edad del Bronce	

Dimensiones

La roca mide 4,60 m de largo por 2,80 m de ancho

Descripción

La roca tiene grabadas tres con binaciones circulares en la parte superior, y una cuarta, la de mayor tamaño, en una superficie inclinada y orientada al S.

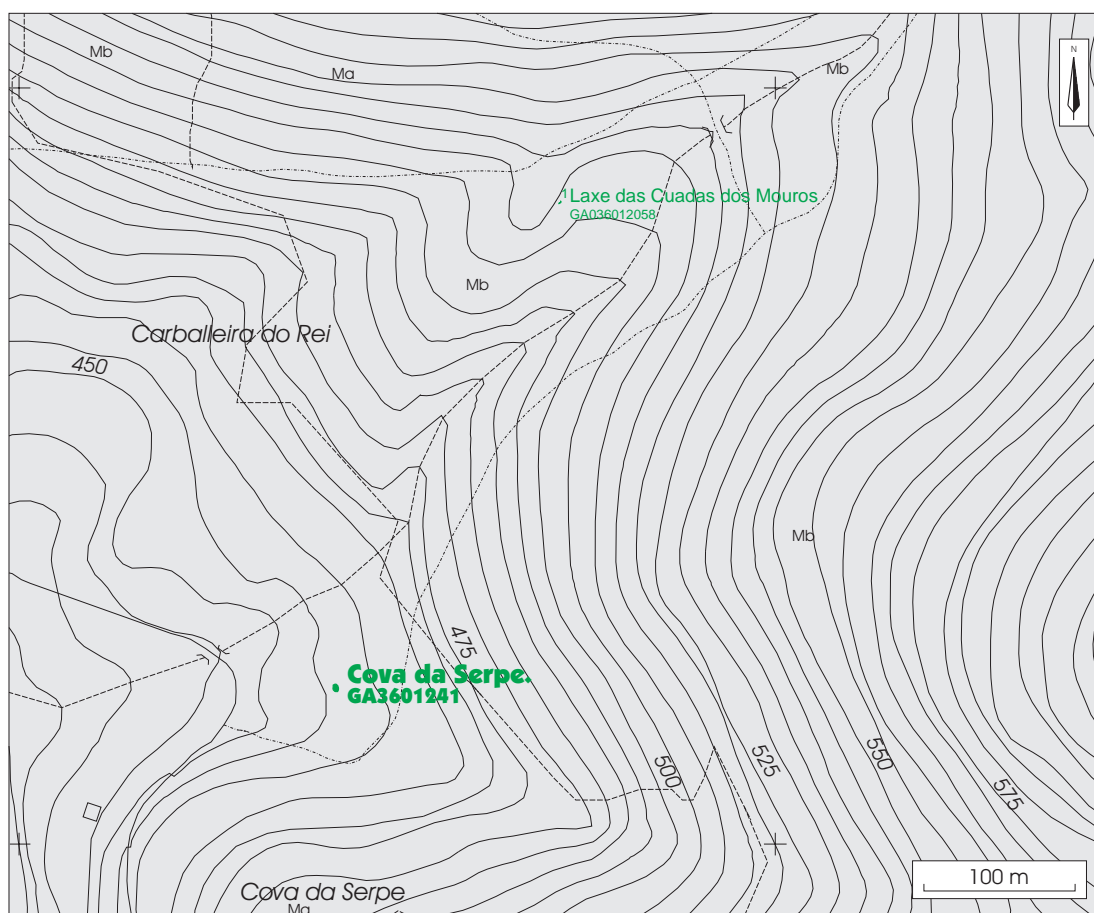
Valoración

El nivel de alteración del petroglifo es bajo. Aparece una parte de la superficie ennegrecida. Por otro lado, presenta un eucalipto de gran tamaño plantado en las grietas con las raíces situadas encima de la roca.

Cautelas

Es imprescindible el balizado de la roca, puesto que se sitúa a ras de suelo. Además, sería aconsejable la tala del eucalipto situado encima de la roca puesto que las raíces pueden acabar dañando la misma.

GA36012041: Cova da Serpe



GA36012043: Eira dos Mouros 1

Lugar:	Cartografía:	Coordenadas
Parroquia: S. Pedro de Tenorio	Detalle: 1:5000-28	UTM X: 537.415
Ayuntamiento: Cotobade	1:10.000: 14	UTM Y: 4.702.290
Provincia: Pontevedra	1:25.000: II	Longitud: 08.32.41,5
	1:50.000: 185	Latitud: 42.28.16,7
		Altitud: 187 m.
Tipología: túmulo	ACC: Neolítico	

Dimensiones

Sus dimensiones son de 15,50 m de NE a SW y 15 m de NW a SE.

Descripción

Túmulo hemisférico con cono de violación sin cámara ni coraza.

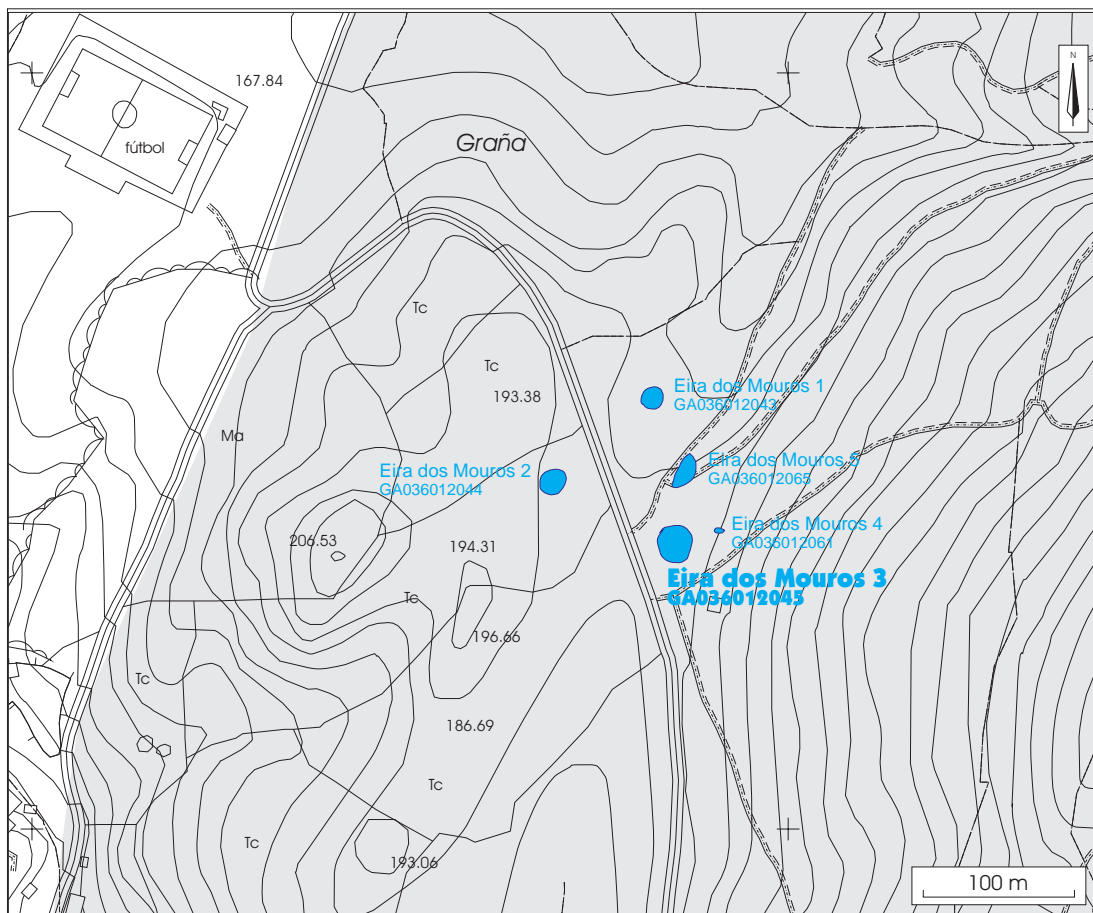
Valoración

El grado de alteración es bajo. Aparecen ennegrecidas las piedras de la coraza que se encuentran en superficie.

Cautelas

Es imprescindible el balizado del túmulo antes de las labores de reforestación. Asimismo, es necesario el control arqueológico para que no se repoble la superficie del mismo.

GA36012043:Mámoa de Eira dos Mouros 1



GA36012044: Eira dos Mouros 2

Lugar: Parroquia: S. Pedro de Tenorio Ayuntamiento: Cotobade Provincia: Pontevedra	Cartografía: Detalle: 1:5000-28 1:10.000: 14 1.25.000: II 1.50.000: 185	Coordenadas UTM X: 537.339 UTM Y: 4.702.235 Longitud: 08.32.44,9 Latitud: 42.28.14,9 Altitud: 189 m.
Tipología: túmulo	ACC: Neolítico	

Dimensiones

Las dimensiones son de 16,5 m de NE a S W, 18 m de NW a SE y una altura de 1 m.

Descripción

Túmulo hemisférico con cono de violación sin restos de cámara ni coraza. Hay un marco de finca clavado en el túmulo

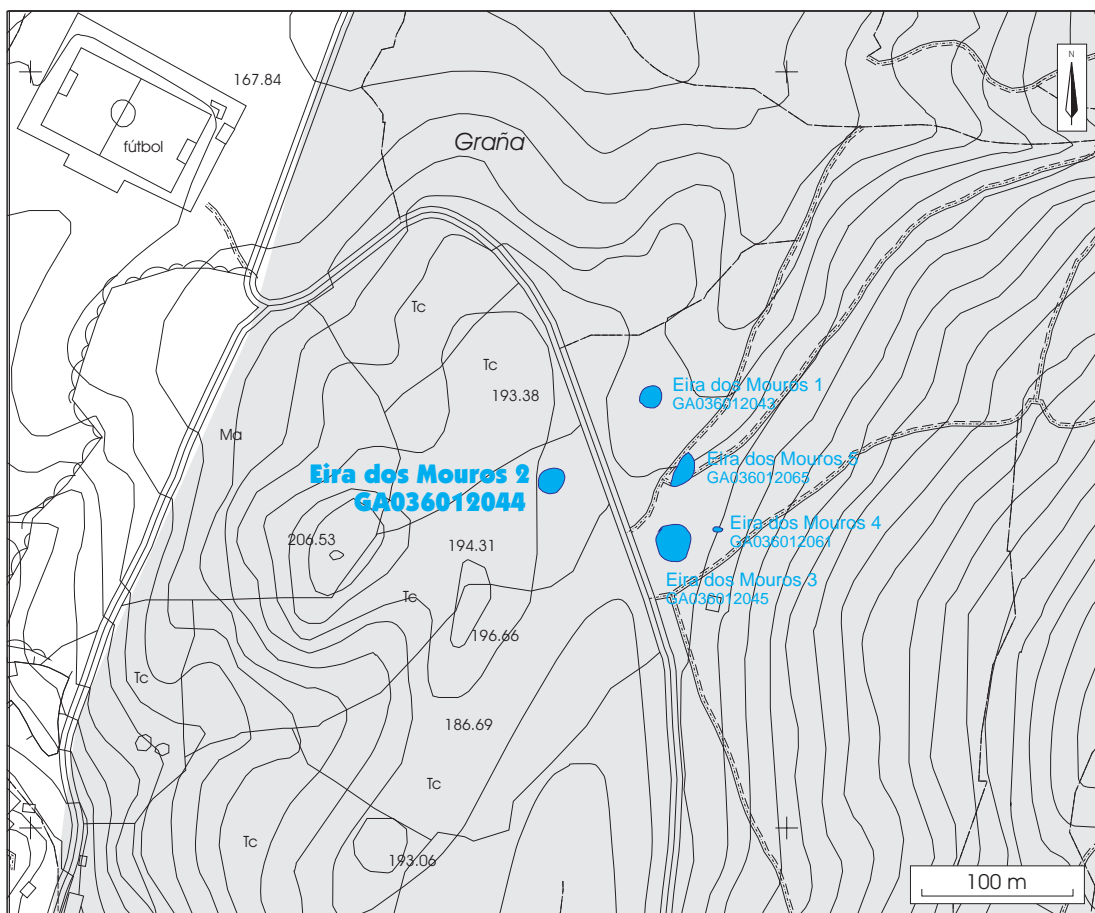
Valoración

El nivel de alteración es bajo. Ha ardido el entorno y la su perficie completa del túmulo, dejando ennegrecidas las piedras pertenecientes a la coraza.

Cautelas

Es imprescindible el balizado del túmulo antes de las labores de reforestación. Asimismo, es necesario el control arqueológico para que no se repoble la superficie del mismo.

GA36012044:Mámoa de Eira dos Mouros 2



GA36012045: Eira dos Mouros 3

Lugar:	Cartografía:	Coordenadas
Parroquia: S. Pedro de Tenorio	Detalle: 1:5000-28	UTM X: 537.420
Ayuntamiento: Cotobade	1:10.000: 14	UTM Y: 4.702.180
Provincia: Pontevedra	1:25.000: II	Longitud: 08.32.41,3
	1:50.000: 185	Latitud: 42.28.13,1
		Altitud: 183 m.
Tipología: túmulo	ACC: Neolítico	

Dimensiones**Descripción**

Túmulo casi totalmente destruido por la construcción de una acequia tradicional. No es posible observar su tamaño ni su forma por el grado de alteración.

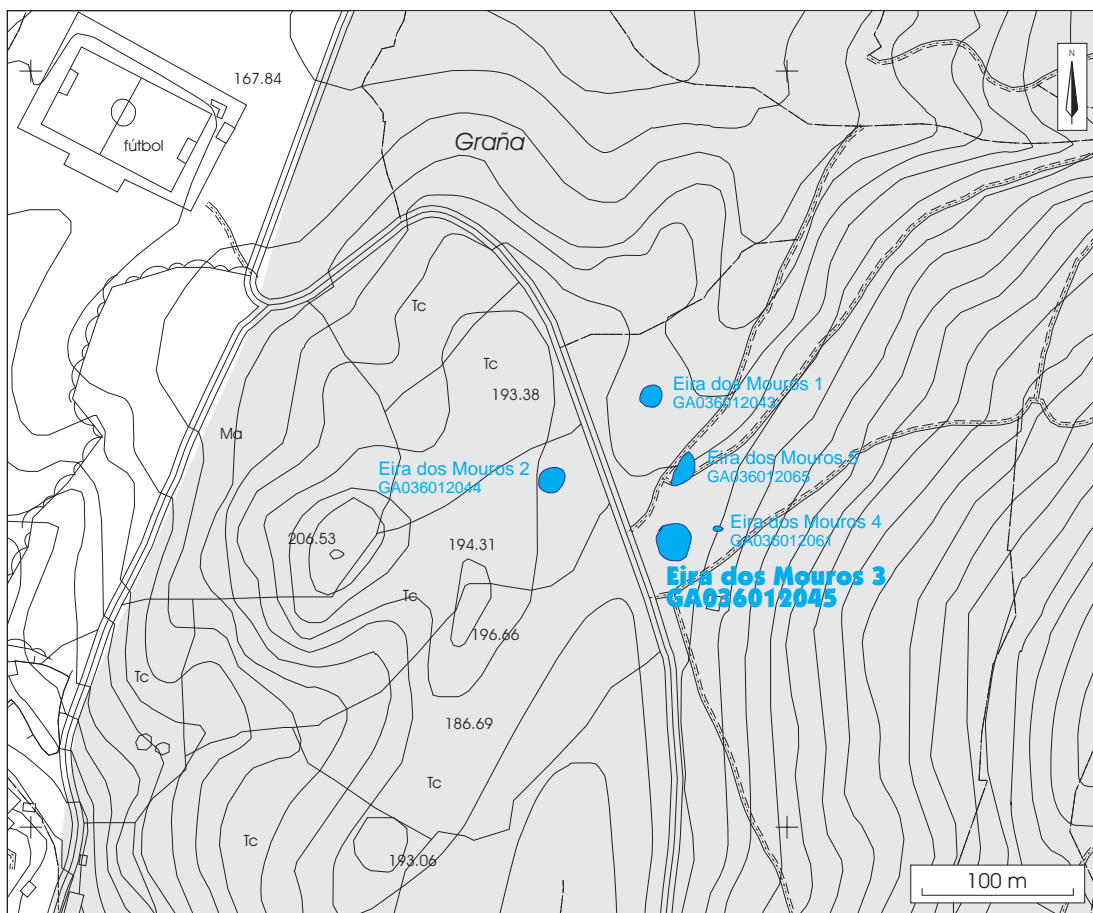
Valoración

El nivel de alteración es bajo. El túmulo ya se encontraba destruido por la construcción de una acequia pero a consecuencia del fuego este deterioro puede aumentar con la pérdida del sedimento.

Cautelas

Es imprescindible el balizado del túmulo antes de las labores de reforestación. Asimismo, es necesario el control arqueológico para que no se repoble la superficie del mismo.

Ga36012045: Mámoa de Eira dos Mouros 3



GA36012051: As Lagoas**Lugar:****Parroquia:** S. Martiño de Rebordelo**Ayuntamiento:** Cotobade**Provincia:** Pontevedra**Cartografía:****Detalle:** 1:5000-21**1:10.000:**11**1.25.000:**I**1.50.000:**186**Coordenadas****UTM X:** 540.880**UTM Y:** 4.701.837**Longitud:** 08.30.09,9**Latitud:** 42.28.01,3**Altitud:**353 m.**Tipología:** túmulo**ACC:** Neolítico**Dimensiones**

Sus dimensiones son de 12,50 m de NW a SE, 16 m de NE a SW, y una altura de 0,50 m de altura.

Descripción

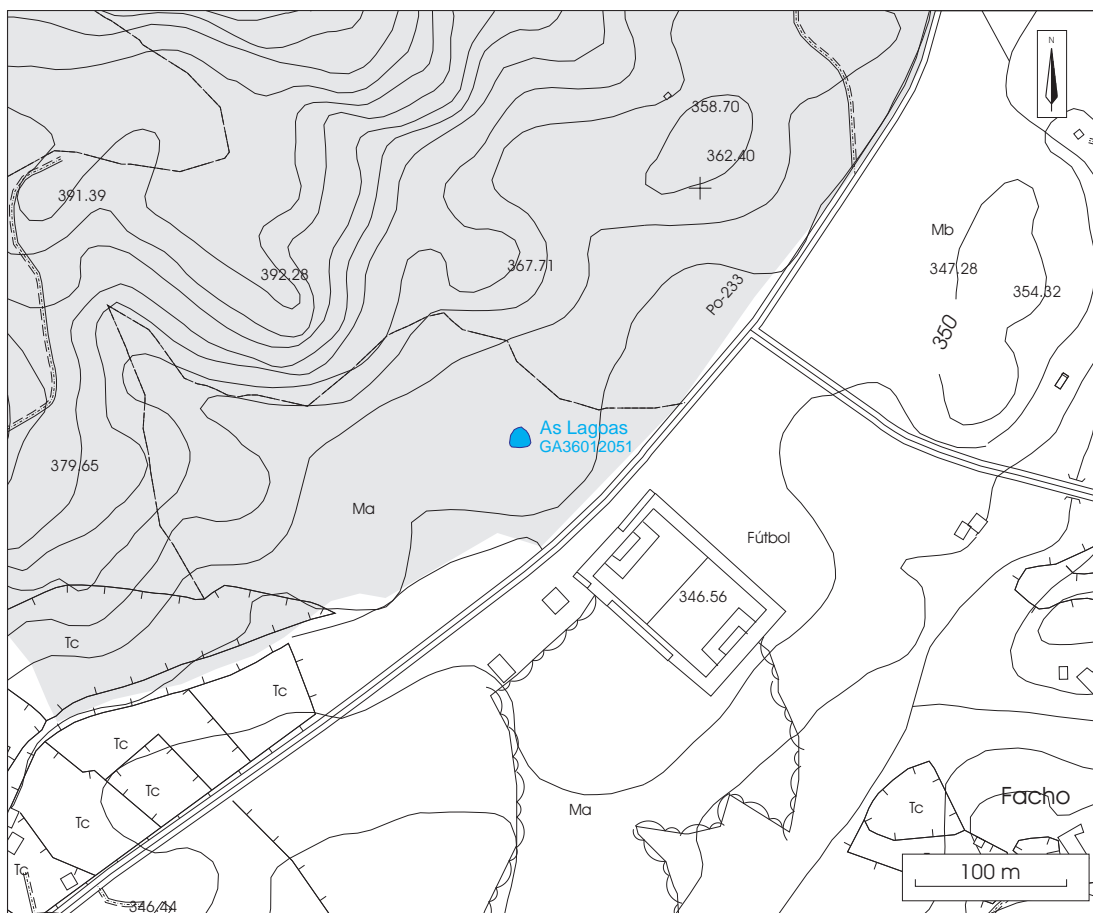
Túmulo de pequeño tamaño y afectado por labores de repoblación. En el cono de violación hay una piedra elevada, posiblemente se trata de un ortostato.

Valoración

El nivel de alteración es bajo. El túmulo se encontraba afectado por la repoblación de eucaliptos lo que favoreció la acumulación de maleza y lo hizo más vulnerable al fuego.

Cautelas

Es imprescindible el balizado del túmulo antes de la reforestación. Además es necesario un control arqueológico para que no se repoble la superficie del túmulo.

GA36012051: Mámoa de As Lagoas

GA36012056: Campo da Anta

Lugar:	Cartografía	Coordenadas
Parroquia: San Gregorio de Corredoira	Detalle: 1:5000-12	UTM X: 545.410
Ayuntamiento: Cotobade	1:10.000: 11	UTM Y: 4.704.275
Provincia: Pontevedra	1:25.000: I	Longitud: 08.26.50,9
	1:50.000: 186	Latitud: 42.29.19,5
		Altitud: 528 m
Tipología: indeterminado	ACC: indeterminada	

Dimensiones

Sus dimensiones son de 1,30 m por 1,70 m.

Descripción

Estructura con forma de cámara megalítica de la que se conservan cuatro cantos que sobresalen unos 30-40 cm y parecen tener gran parte enterrada. No se aprecia túmulo.

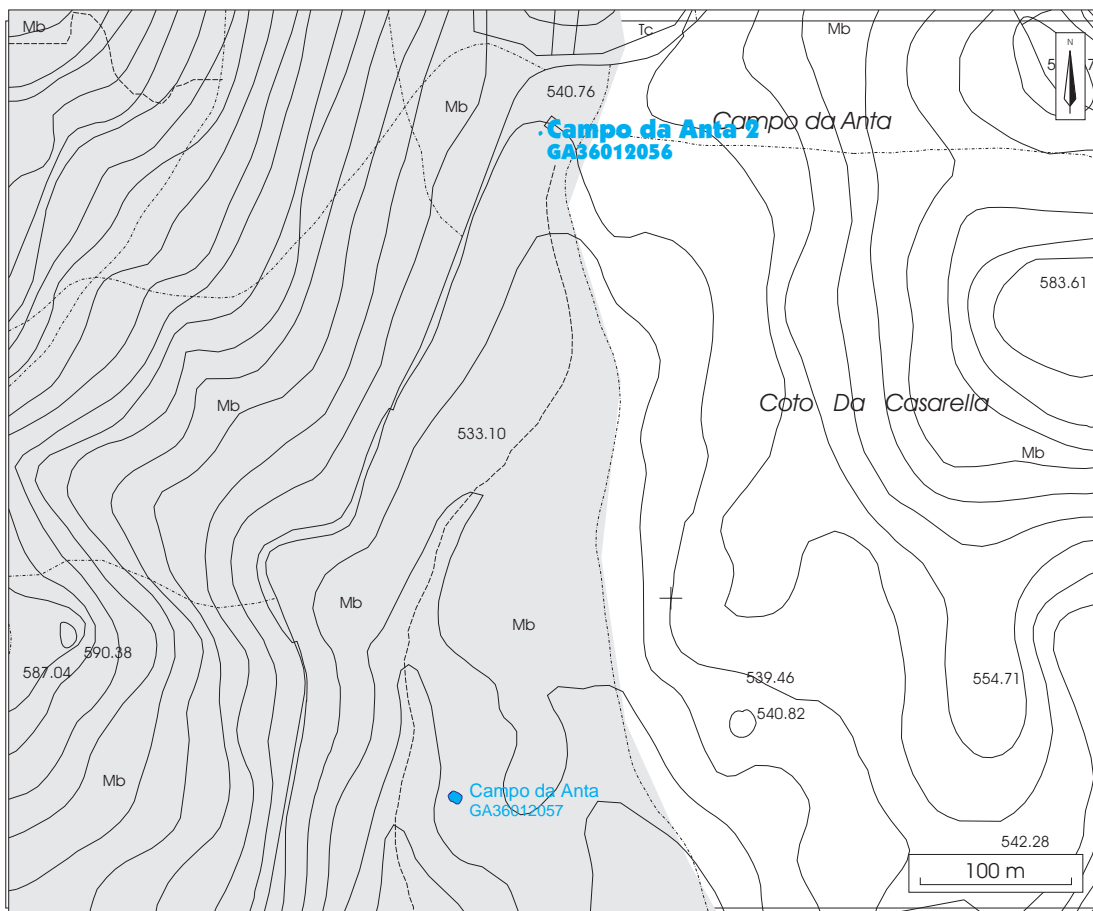
Valoración

El nivel de alteración es bajo.

Cautelas

Es imprescindible el balizado del túmulo antes de las labores de reforestación. Asimismo, es necesario el control arqueológico para que no se repoble la superficie del mismo.

Ga36012056: Campo da Anta 2



GA36012057: Campo da Anta

Lugar:	Cartografía:	Coordenadas
Parroquia: Santiago de Loureiro	Detalle: 1:5000-12	UTM X: 545.365
Ayuntamiento: Cotobade	1:10.000: 11	UTM Y: 4.703.870
Provincia: Pontevedra	1:25.000: I	Longitud: 08.26.53,0
	1:50.000: 186	Latitud: 42.29.06,4
		Altitud: 540 m.
Tipología: túmulo	ACC: Neolítico	

Dimensiones

Las dimensiones son de 8,60 m por 8 m.

Descripción

Túmulo de forma circular con coraza granítica a la vista y removida. Presenta un cono de violación y presenta una cata rectangular en el centro que puso a descubierto la cámara.

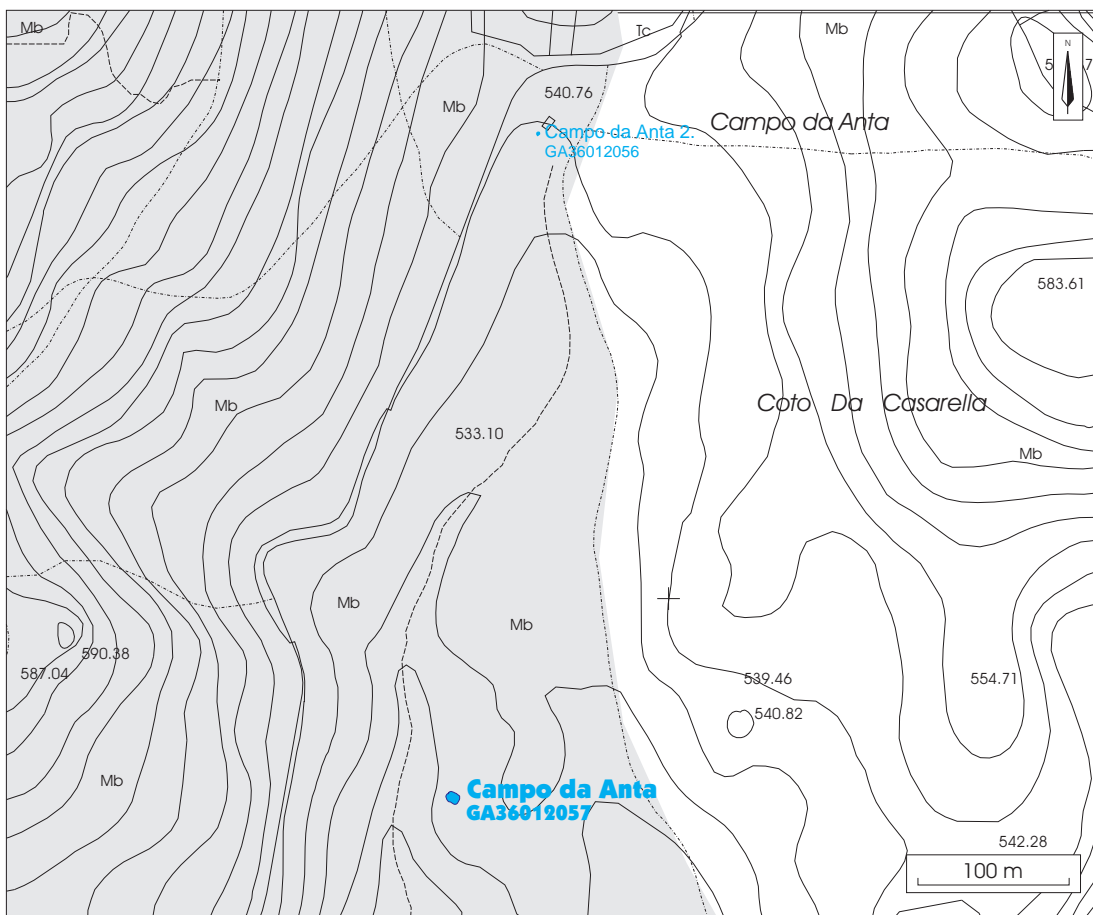
Valoración

El grado de alteración es bajo. Sólo presenta ennegrecidas las piedras de la coraza y la cámara que estaban al descubierto.

Cautelas

Es imprescindible el balizado del túmulo antes de las labores de reforestación. Asimismo, es necesario el control arqueológico para que no se repoble la superficie del mismo.

Ga36012057: Mámoa Campo da Anta 1



GA36012061: Eira dos Mouros 4

Lugar: Parroquia: S. Pedro de Tenorio Ayuntamiento: Cotobade Provincia: Pontevedra	Cartografía Detalle: 1:5000-28 1:10.000: 14 1.25.000: II 1.50.000: 185	Coordenadas UTM X: 537.495 UTM Y: 4.702.225 Longitud: 08.32.38,0 Latitud: 42.28.14,5 Altitud: 185 m.
Tipología: túmulo	ACC: Neolítico	

Dimensiones

Sus dimensiones son de 13 m de NE a S W, y de 11,5 m de SE a NW. Su altura es de 0,70 m.

Descripción

Túmulo que presenta cono de violación con dos piedras de pequeño tamaño.

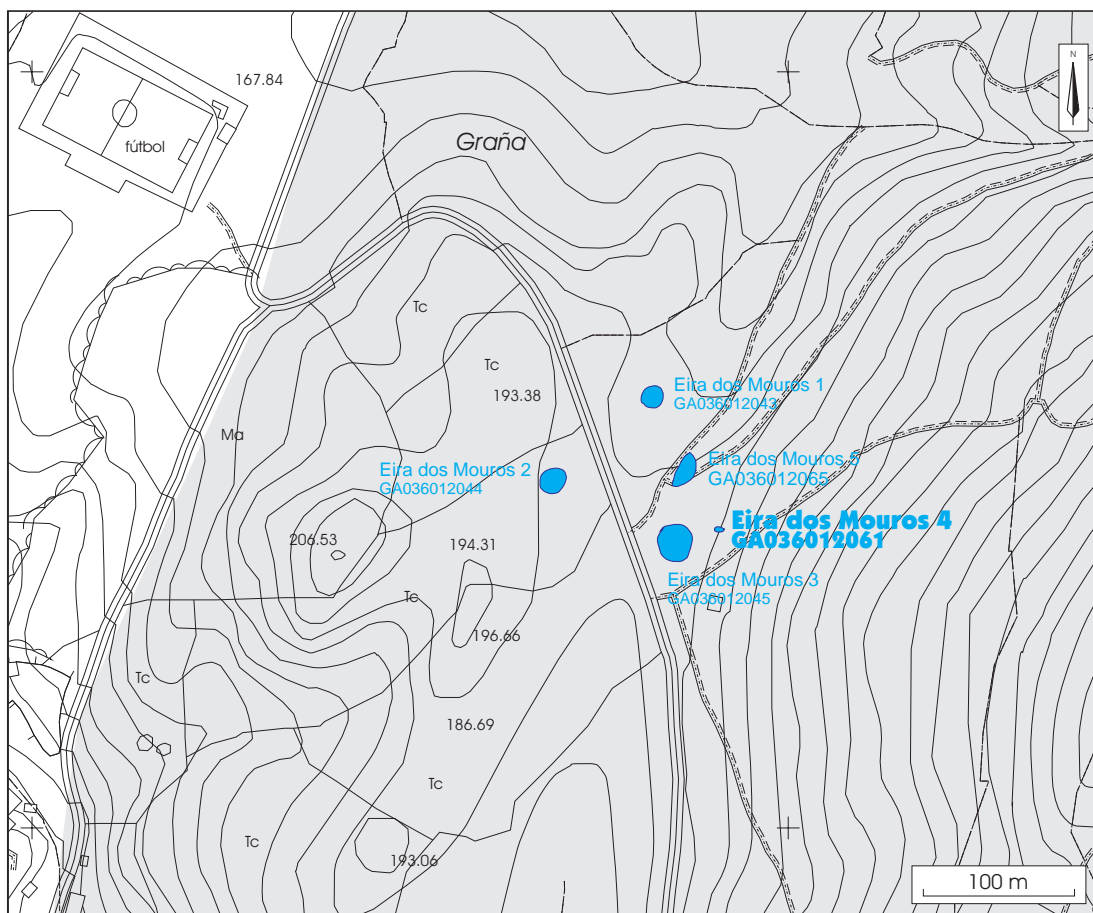
Valoración

El grado de alteración es bajo.

Cautelas

Es imprescindible el balizado previo a las tareas de reforestación. Además se recomienda el control arqueológico para que no se repoble la su perficie del túmulo.

Ga36012061: Mámoa de Eira dos Mouros 4



GA36012065: Eira dos Mouros 5

Lugar:	Cartografía:	Coordenadas
Parroquia: S. Pedro de Tenorio	Detalle: 1:5000-28	UTM X: 537.413
Ayuntamiento: Cotobade	1:10.000: 14	UTM Y: 4.702.233
Provincia: Pontevedra	1:25.000: II	Longitud: 08.32.41,6
	1:50.000: 185	Latitud: 42.28.14,8
		Altitud: 185 m.
Tipología: túmulo	ACC: Neolítico	

Dimensiones**Descripción**

Túmulo cortado por un camino de monte en el que no se aprecia ni cámara ni restos de coraza. La parte conservada mide 11,5 m de diámetro por 0,70 m de altura.

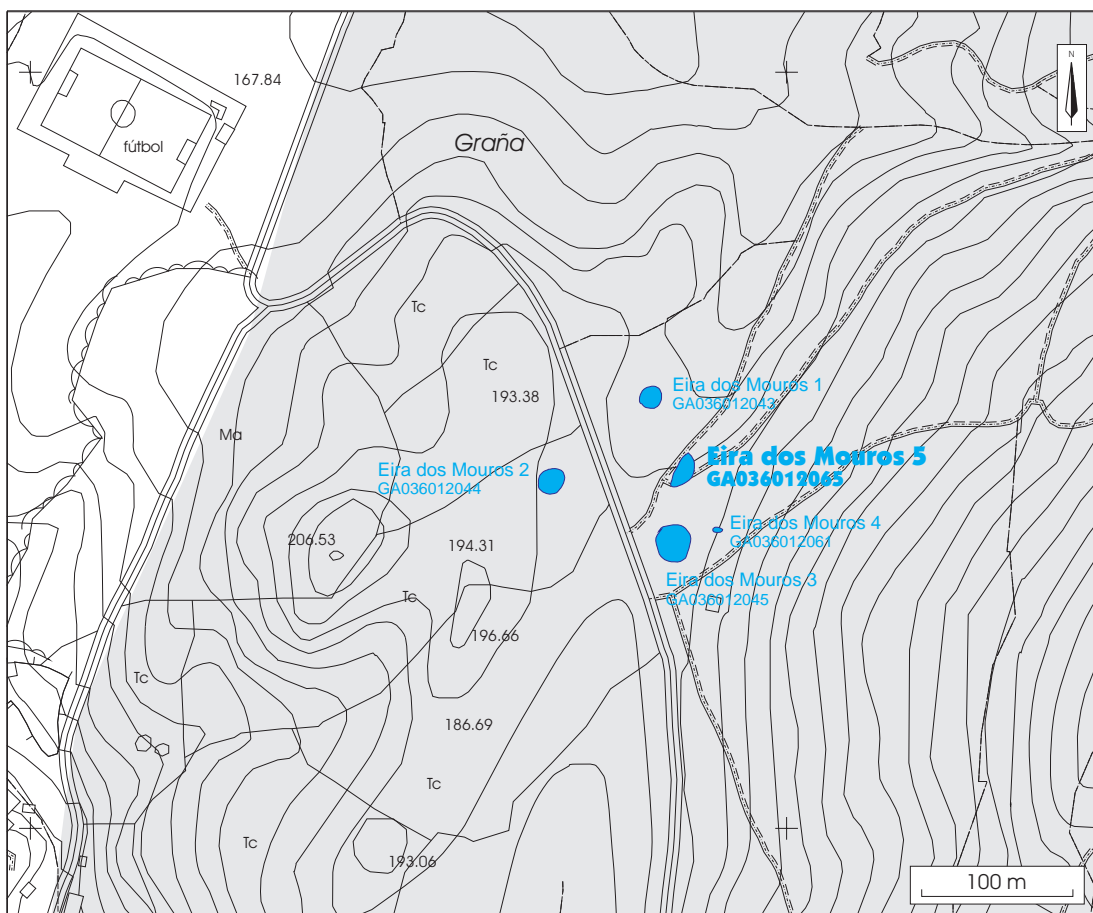
Valoración

El nivel de alteración es bajo. El fuste apenas afectó al túmulo que se halla muy alterado por la construcción de un camino que afecta a la mitad de la construcción.

Cautelas

Es imprescindible el balizado del túmulo antes de las labores de reforestación. Asimismo, es necesario el control arqueológico para que no se repoble la superficie del mismo.

Ga36012065: Mámoa de Eira dos Mouros 5



GA36012069: A Abeleira 1

Lugar: Parroquia: Sta. María de Sacos Ayuntamiento: Cotobade Provincia: Pontevedra	Cartografía: Detalle: 1:5000-82 1:10.000: 41 1.25.000: III 1.50.000: 153	Coordenadas UTM X: 544.951 UTM Y: 4.707.626 Longitud: 08.27.10,0 Latitud: 42.31.08,2 Altitud: 463 m.
Tipología: túmulo	ACC: Neolítico	

Dimensiones

Las dimensiones son de 14 m de NW a SE, 15 m de SW a NE y 0,60 m de altura.

Descripción

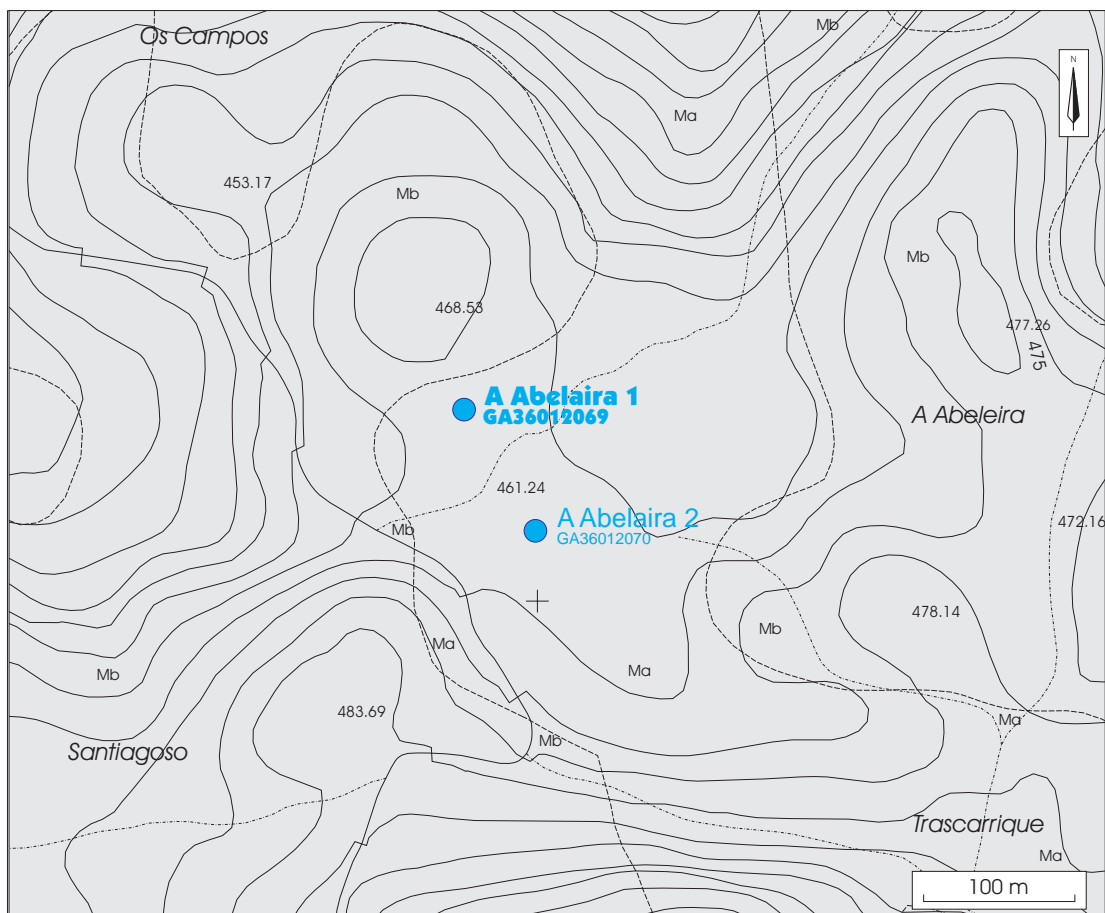
Túmulo hemisférico con coraza granítica al descubierto. Posee un 'valo' de piedras que rodea parcialmente el túmulo y el 'outeiro' que se sitúa al N de ella. Está afectado por labores de repoblación forestal.

Valoración

El grado de alteración es bajo. Ennegrecimiento de las rocas que afloran producido por la quema de la vegetación superior ('toxo', retama, etc.).

Cautelas

Es imprescindible el balizado previo a las tareas de reforestación, también es necesario un control de éstas para que no se repoble la superficie de túmulo.

GA36012069: Mámoa de A Abeleira

GA36012070: Abeleira 2

Lugar: Parroquia: Sta. María de Sacos Ayuntamiento: Cotobade Provincia: Pontevedra	Cartografía: Detalle: 1:5000-82 1:10.000: 41 1.25.000: III 1.50.000: 153	Coordenadas UTM X: 544.998 UTM Y: 4.707.548 Longitud: 08.27.08,0 Latitud: 42.31.05,7 Altitud: 458 m.
Tipología: túmulo	ACC: Neolítico	

Dimensiones

El primer túmulo presenta unas medidas de 30 m de N a S, y de 32 m de E a W. Su altura es de 1 m. El tercer túmulo mide 52 m de N a S y de 34 m de E a W.

Descripción

Conjunto de tres estructuras 'pseudotumulares' situados en un pequeño alto sobre una cubeta, presentan un 'valo' de piedras que los rodea parcialmente. Se trata de dos túmulos, uno de los cuales presenta varios ortostatos, y un círculo de piedras.

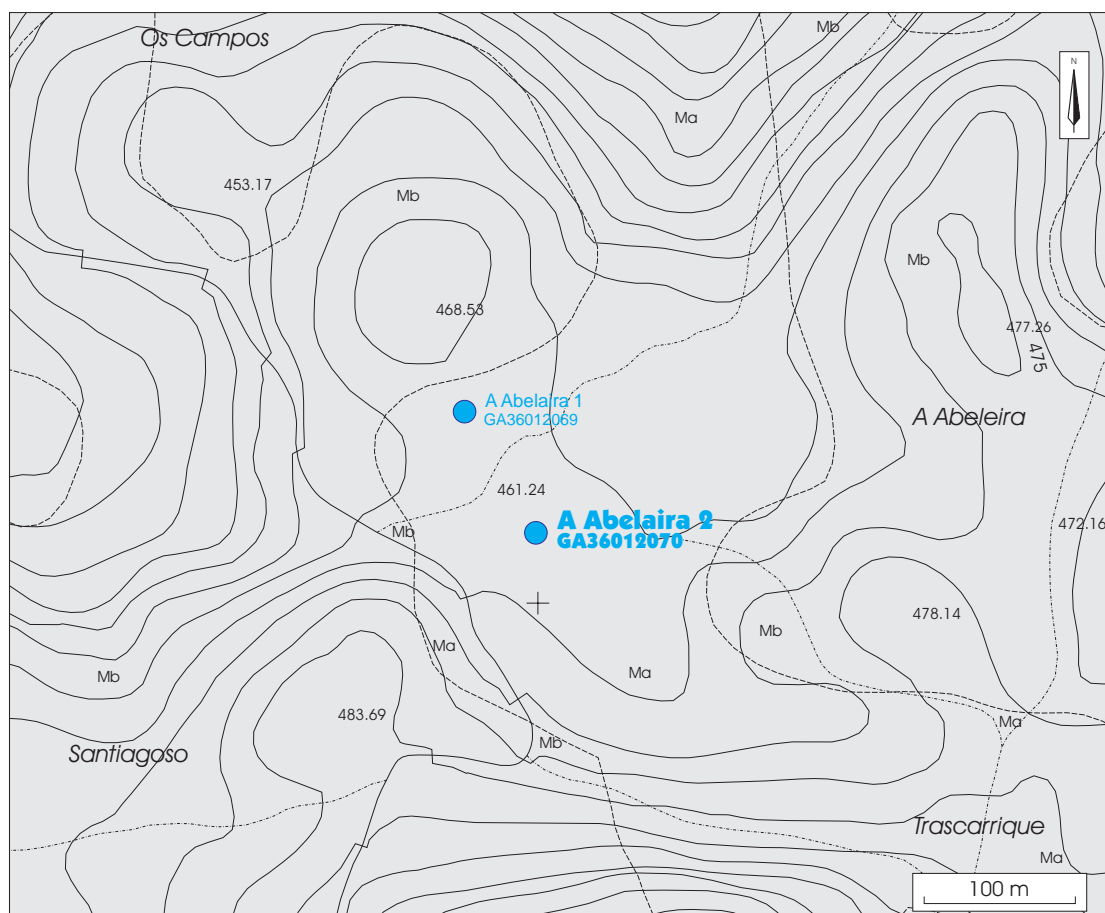
Valoración

El grado de alteración es bajo. Ennegrecimiento de las rocas que afloran producido por la quema de la vegetación superior ('toxo', retama, etc.).

Cautelas

Es imprescindible el balizado previo a las tareas de reforestación, también es necesario un control de éstas para que no se repoble la superficie de túmulo.

GA36012070: Mámoa de A Abeleira 2



GA36012076: Pedra dos Mouros / A Cividá

Lugar: A Cividá	Cartografía	Coordenadas
Parroquia: S. Xurxo de San Xurxo de Sacos	Detalle: 1:5000-81	UTM X: 540.472
Ayuntamiento: Cotobade	1:10.000: 41	UTM Y: 4.706.355
Provincia: Pontevedra	1:25.000: III	Longitud: 08.30.26,6
	1:50.000: 153	Latitud: 42.30.27,9
		Altitud: 435 m.
Tipología: representación gráfica al aire libre	ACC: Edad del Bronce	

Dimensiones

La roca mide 15 m de largo por 4 m de ancho.

Descripción

Se trata de una roca a ras de suelo. Los motivos grabados son cazoletas, círculos simples, círculos concéntricos, óvalos, cuadrados, reticulados, cruces y otros motivos.

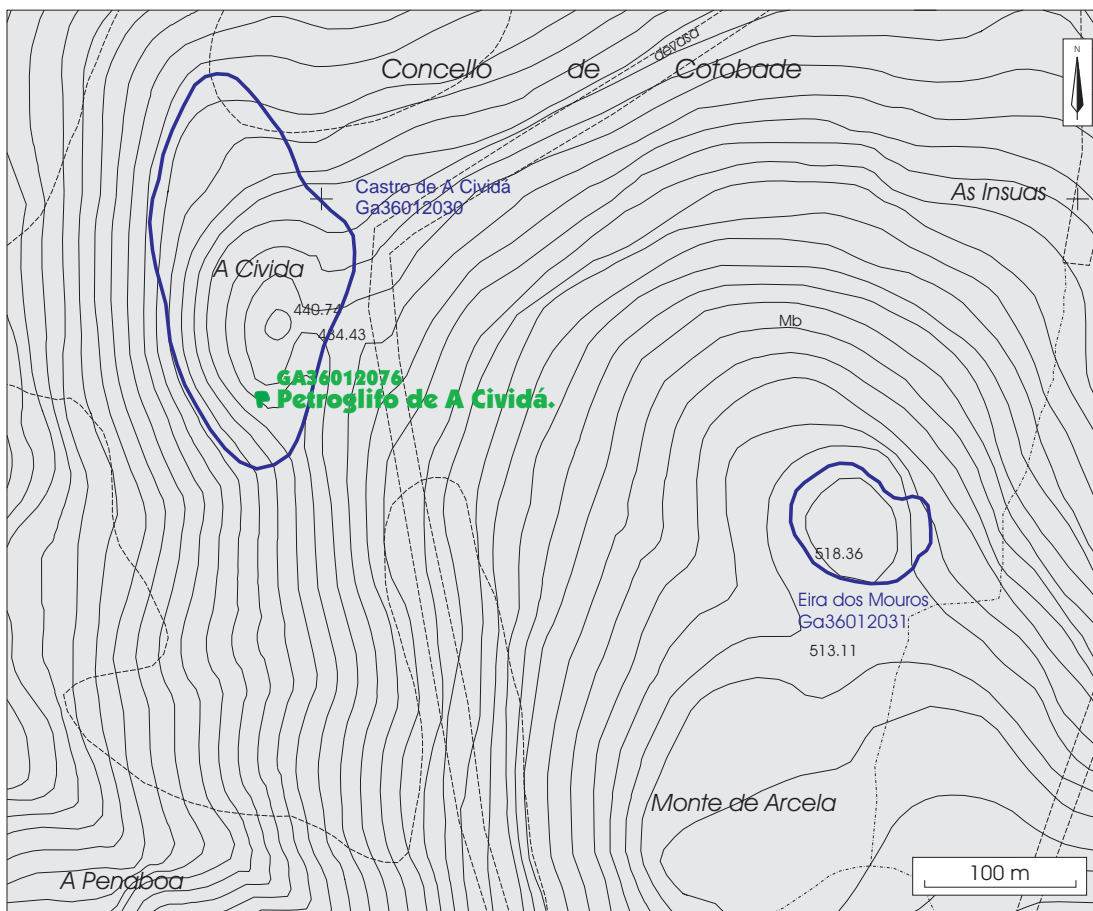
Valoración

El grado de alteración del petroglifo es bajo.

Cautelas

Es imprescindible el balizado previo a las tareas de reforestación puesto que la roca se encuentra a ras de suelo.

GA36012076 Pedra dos Mouros/ A Cividá



GA36012084: Túmulo de Chan das Latas

Lugar:	Cartografía	Coordenadas
Parroquia: S. Miguel de Carballo	Detalle: 186-22	UTM X: 544527
Ayuntamiento: Cotobade	1:10.000: 11	UTM Y: 4703073
Provincia: Pontevedra	1.25.000: I	Longitud:
	1.50.000: 186	Latitud:
		Altitud: 495 m.
Tipología: túmulo	ACC: Neolítico	

Dimensiones

Descripción

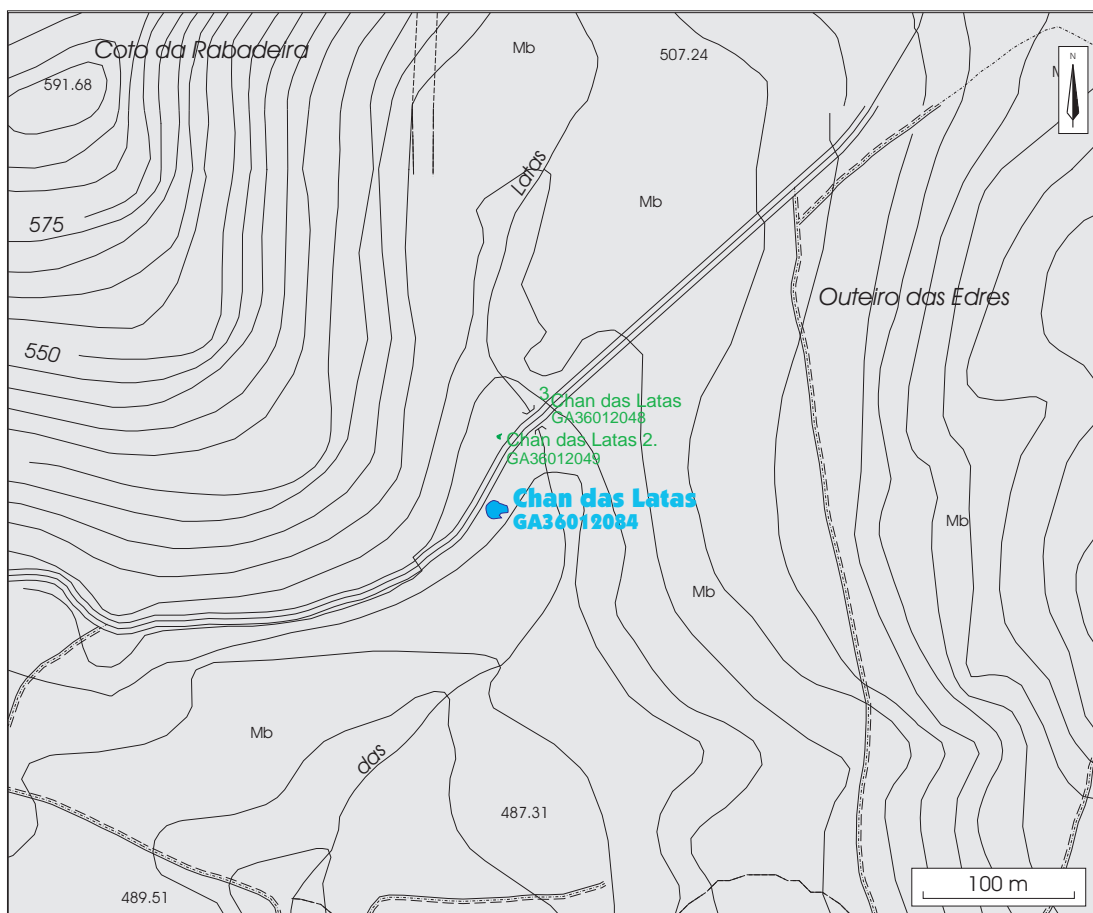
Valoración

El grado de alteración es bajo.

Cautelas

Es imprescindible el balizado previo a las tareas de reforestación. Además se recomienda el control arqueológico para que no se repoble la superficie del túmulo.

GA36012084: Mámoa de Chan das Latas



GA36012085 Chan da Costa

Lugar: Parroquia: S. Lourenzo de Almofrei Ayuntamiento: Cotobade Provincia: Pontevedra	Cartografía Detalle: 1:5000-37 1:10.000: 24 1.25.000: II 1.50.000: 185	Coordenadas UTM X: 535.688 UTM Y: 4.699.483 Longitud: 08.33.57,8 Latitud: 42.26.46,0 Altitud: 282 m.
Tipología: túmulo	ACC: Neolítico	

Dimensiones

Presenta unas dimensiones de 13 m por 15 m de diámetro y 0,50 m de altura.

Descripción

Túmulo muy arrasado que presenta violación y coraza granítica aparentemente.

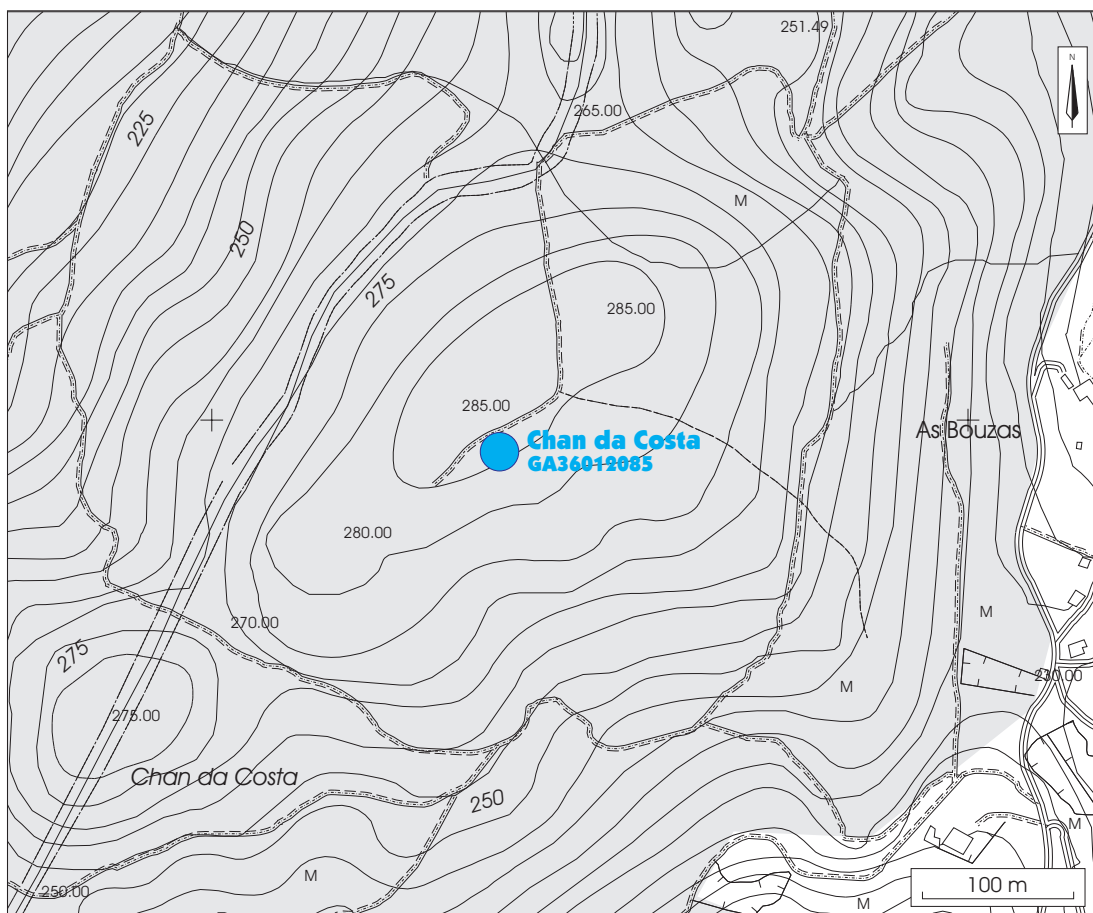
Valoración

El grado de alteración es bajo. Ennegrecimiento de las rocas que afloran producido por la quema de la vegetación superior ('toxo', pino, retama, etc.).

Cautelas

Es imprescindible el balizado previo a las tareas de reforestación, también es necesario un control de estas para que no se repoble la superficie de túmulo.

GA36012085: Mámoa de Chan da Costa



GA36012087: Porta das Canles

Lugar: Fentáns	Cartografía	Coordenadas
Parroquia: S. Xurxo de San Xurxo de Sacos	Detalle: 1:5000-71	UTM X: 540.322
Ayuntamiento: Cotobade	Cartografía 1:10.000: 41	UTM Y: 4.709.000
Provincia: Pontevedra	Cartografía 1:25.000: III	Longitud: 08.30.32,5
	Cartografía 1:50.000: 153	Latitud: 42.31.53,7
		Altitud: 310 m.
Tipología: petroglifo	ACC: Edad del Bronce	

Dimensiones**Descripción**

La piedra tiene dos secciones, una convexa, y elevada 2 m sobre el nivel del camino y otra plana y horizontal. La parte abombada presenta por su lado S dos grandes combinaciones circulares, una de seis círculos concéntricos y 67 cm de diámetro. En el centro hay grabada una cruz. Por el lado oriental de esta sección hay varios zoomorfos de buena factura, acompañados de óvalos coronados por cruces latinas. La sección horizontal, más hacia el E, mide 4 m por 5 m y tiene forma rectangular. En ella hay grabados cuatro zoomorfos, una espiral y motivos circulares. También hay cruces latinas. En general, excepto las combinaciones circulares la factura de los grabados de esta sección parece ser reciente.

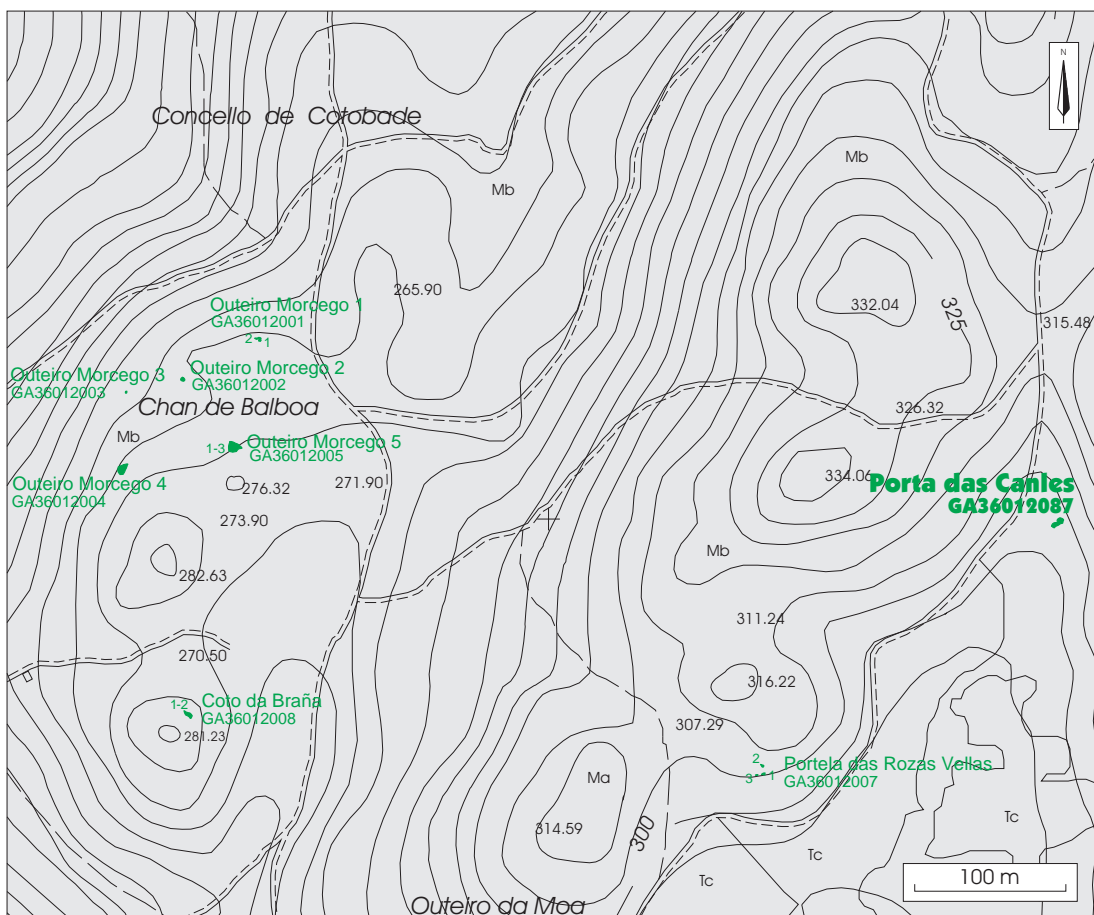
Valoración

El grado de alteración del petroglifo es bajo. Presenta la cara N de la piedra ennegrecida por el quemado del musgo que la cubría. Una parte de la roca se encuentra cubierta por ceniza y arena arrastrada desde la parte superior de la ladera por acción del agua.

Cautelas

Es necesario el balizado porque una de las partes de la roca se encuentra a ras de suelo.

GA36012087: Porta das Canles



GA36012089: Pedra da Galla

Lugar: Fentáns Parroquia: S. Xurxo de San Xurxo de Sacos Ayuntamiento: Cotobade Provincia: Pontevedra	Cartografía Detalle: 1:5000-71 1:10.000: 41 1:25.000: III 1:50.000: 153	Coordenadas UTM X: 540.040 UTM Y: 4.708.660 Longitud: 08.30.45,0 Latitud: 42.31.42,7 Altitud: 295 m.
Tipología: petroglifo	ACC: Edad del Bronce	

Dimensiones

Roca abombada de unos 3 m de largo por 2 m de ancho que levanta 1,50 m del suelo.

Descripción

En el centro de la roca hay grabado un círculo con cazoleta central. Cerca, hay también un diseño en "Y", de aspecto reciente, razón por la que bautizamos la piedra así.

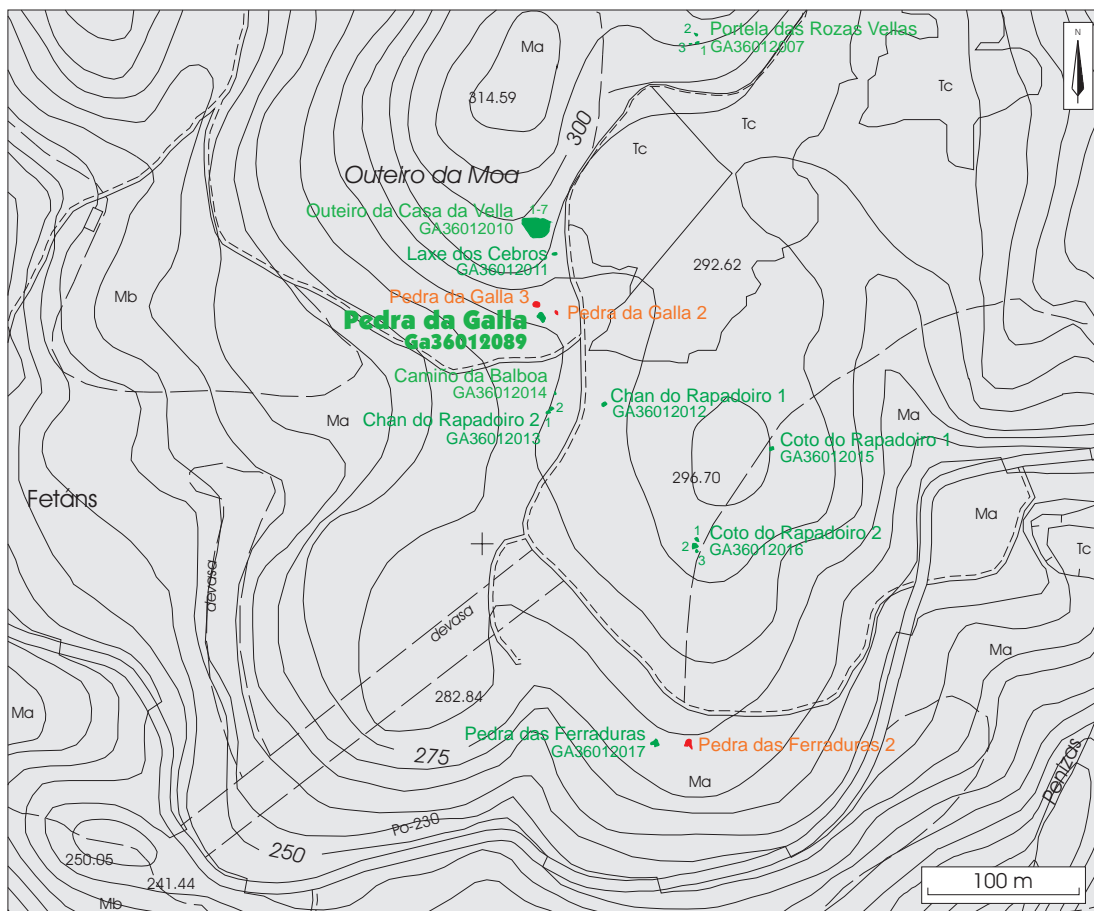
Valoración

El nivel de alteración del petroglifo es bajo. Presenta ennegrecida la superficie.

Cautelas

Se aconseja el cambio de uso del suelo de la braña de Fentans, dedicada hasta ahora a monte bajo, por la excepcionalidad de los grabados que se ubican en esta zona y porque van a ser incluidos en el futuro parque de Arte Rupestre. Si esto no es posible sería necesario el desbroce de los límites del grabado en una distancia no inferior a 10 m.

GA36012089: Pedra da Galla



Lombo da Costa 7

Lugar: Parroquia: S. Xurxo de San Xurxo de Sacos Ayuntamiento: Cotobade Provincia: Pontevedra	Cartografía Detalle: 1:5000-81 1:10.000: 41 1:25.000: III 1:50.000: 153	Coordenadas UTM X: 541.235 UTM Y: 4.707.132 Longitud: 08.29.53,0 Latitud: 42.30.52,9 Altitud: 305 m.
Tipología: petroglifo	ACC: Edad del Bronce	

Dimensiones

La roca mide 1,80 m por 1,80 m.

Descripción

Roca granítica situada a ras de suelo con la superficie inclinada hacia el NE. El grabado se sitúa en la parte S y se trata de una combinación circular compuesta por 3 anillos concéntricos con un diámetro total de 30 cm y una cazoleta central de 4 cm de diámetro.

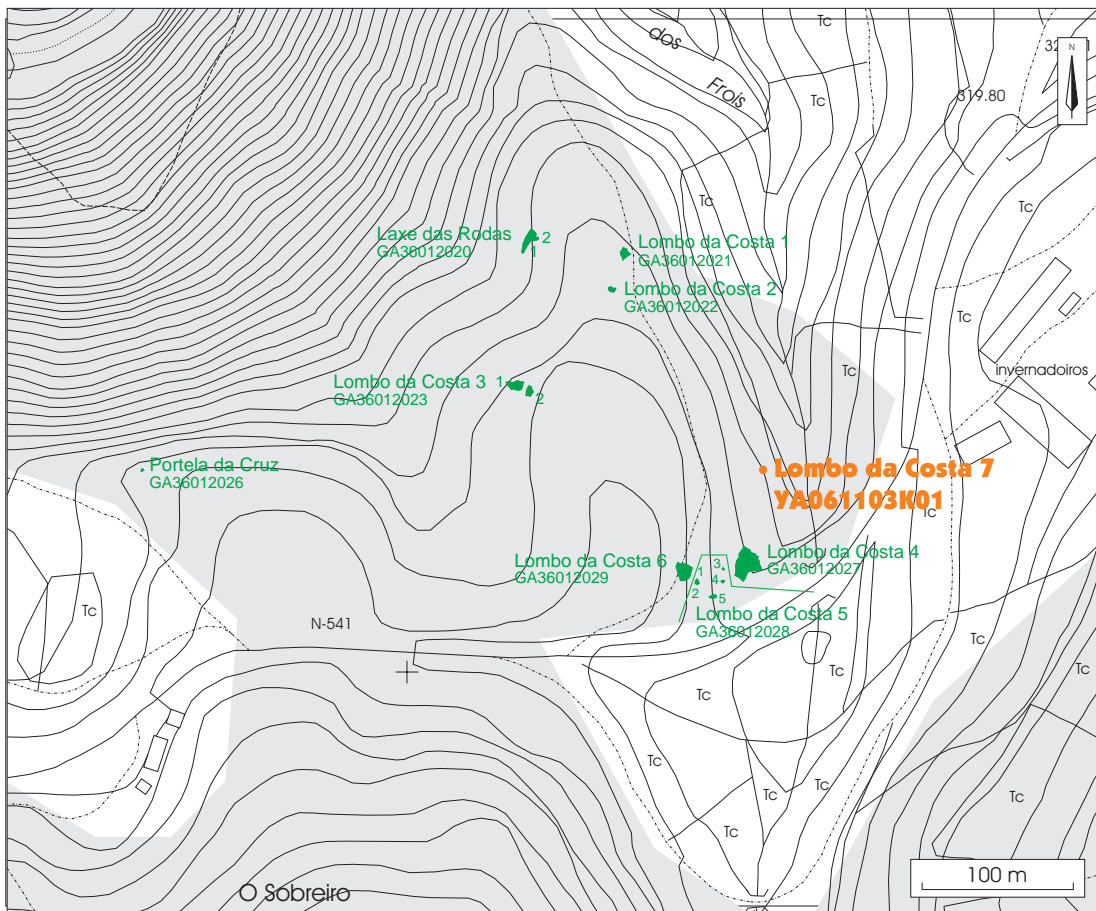
Valoración

El grado de alteración del petroglifo es bajo, sólo se encuentra ennegrecido por la acción del fuego.

Cautelas

No se propone cautela puesto que estos petroglifos se van a incluir en el futuro parque de Arte Rupestre de Campo Lameiro. Así, en el momento de la revisión de este panel, se estaban llevando a cabo las tareas de acondicionamiento del entorno que suponen un cambio de uso del suelo en esta zona pasando de una zona dedicada a monte bajo a una zona abierta con prado artificial. Por lo tanto el riesgo de incendio se minimizará considerablemente.

Lombo da Costa 7



5. Lugares con nivel de alteración nulo

GA36007022: Laxe de Alba Túnez.....	297
GA36007028: Coto do Castro.....	299
GA36007033: Chan da Carballeda / Chan da Carballeira.....	301
GA36007034: Arriba do Alongo.....	303
GA36007035: Laxe do Soutiño.....	305
GA36007054: Pedra de San Francisco.....	307
GA36007058: Petroglifo do Outeiro de Arroibar	309
GA36007069: Outeiro do Carballiño 2	311
GA36007071: Chan da Lagoa 3.....	313
GA36007081: As Canles 2.....	315
GA36007086: Outeiro do Gallo	317
GA36007102: A Trincheira 2.....	319
GA36007104: A Trincheira 4.....	321
GA36007112: Petroglifo do Río dos Fornos 2.....	323
GA36007114: Petroglifo de Chan da Carballeda II	325
GA36007115: Petroglifo da Cachediña.....	327
GA36007116: Petroglifo da Portela	329
GA36007118: A Trincheira 5.....È.....	331
GA36007119: A Trincheira 6.....È.....	333
GA36007122: A Trincheira 9.....È.....	335
GA36007126: A Trincheira 13.....È.....	337
GA36007128: A Trincheira 15.....È.....	339
GA36007129: A Trincheira 16.....È.....	341
GA36007130: A Trincheira 17.....È.....	343
GA36007131: A Trincheira 18.....È.....	345
GA36007132: Pedra da Escaleira 4.....	347
Campo dos Osos 1.....	349
Outeiro Redondo 2	351
Albatunez 3	353
Albatunez 4	355
Albatunez 5	357
Chan da Carballeda 3	359
Chan da Carballeda 4	361
Chan da Carballeda 5	363
A Portela 2.....È.....	365
O Soutiño 2.....È.....	367
Seixiña 1.....È.....	369
Seixiña 2.....È.....	371
Chan da Lagoa 12.....È.....	373
Outeiro do Couto 3.....È.....	375
Chan da Lagoa 15.....È.....	377
Tras Gregorio 3	379
As Canles 9.....	381
As Canles 10.....	383
As Canles 11.....	385
A Trincheira 20	È..... 387

Os Piñeiros	È.....	389
As Canles 13.....	È.....	391
GA36012006: Boca das Canles.....		393
GA36012011: Laxe dos Cebros		395
GA36012012: Chan do Rapadoiro 1		397
GA36012018: Tras a Rasa		399
GA36012019: Illa Rociña	È.....	401
GA36012022: Lombo da Costa 2.....	È.....	403
GA36012025: A Portela.....	È.....	405
GA36012026: Portela da Cruz	È.....	407
GA36012027: Lombo da Costa 4.....	È.....	409
GA36012028: Lombo da Costa 5.....	È.....	411
GA36012030: A Cividá.....	È.....	413
GA36012031: Eira dos Mouros	È.....	415
GA36012040: Cruz do Castro A Igrexa.....	È.....	417
GA36012048: Chan das Latas 1.....		419
GA36012049: Chan das Latas 2.....		421
GA36012058: Pedra Redonda das Cuadas dos Mouros.....		423
GA36012071: Ponte Nova de San Xusto		425
GA36012072: Castro do Coto da Roda.....		427
GA36012092: Ponte Vella de San Xusto		429
GA36007133: Castro de San Isidro 2.....		431
GA36012REF12: Tras a Rasa		433
A Portela 3.....	È.....	435
Laxe do Cuco 2	È.....	437
Pedra da Galla 2		439
Illas Rociña 2	È.....	441

GA36007022: Laxe de Alba Túnez

Lugar: Laxe	Cartografía	Coordenadas
Parroquia: Sta. Mariña de Fragas	Detalle: 1:5000-77	UTM X: 535.880
Ayuntamiento: Campolameiro	1:10.000: 44	UTM Y: 4.708.797
Provincia: Pontevedra	1:25.000: IV	Longitud: 08.33.47,3
	1:50.000: 152	Latitud: 42.31.47,9
		Altitud: 350 m.
Tipología: representación gráfica al aire libre		ACC: Edad del Bronce

Dimensiones

Roca de 2,05 m en el eje NNW-SSE por 1,60 m en el eje WSW-ENE que sobresale hasta 1,50 m.

Descripción

Se observa en la cara superior un zoomorfo astado de 1,30 m de longitud por 0,87 m de altura. La cornamenta tiene una disposición frontal y un desarrollo máximo de 0,60 m, está formado por sucesiones de surcos paralelos sin ningún surco longitudinal. La boca y la cola están representados mediante un surco simple. Según referencias bibliográficas "La figura se ha grabado para ser vista desde las piedras situadas al W y por encima de ella" (Álvarez 1982:152).

También recoge la existencia de otra roca, situada a 40 m al NW de ésta en la que "la forma grabada sobre ella es una combinación circular (su diámetro máximo mide 0.23 m) compuesta por dos círculos concéntricos, cazoleta central y línea radial" (Álvarez 1982:151) que no fue localizada en el trabajo de campo.

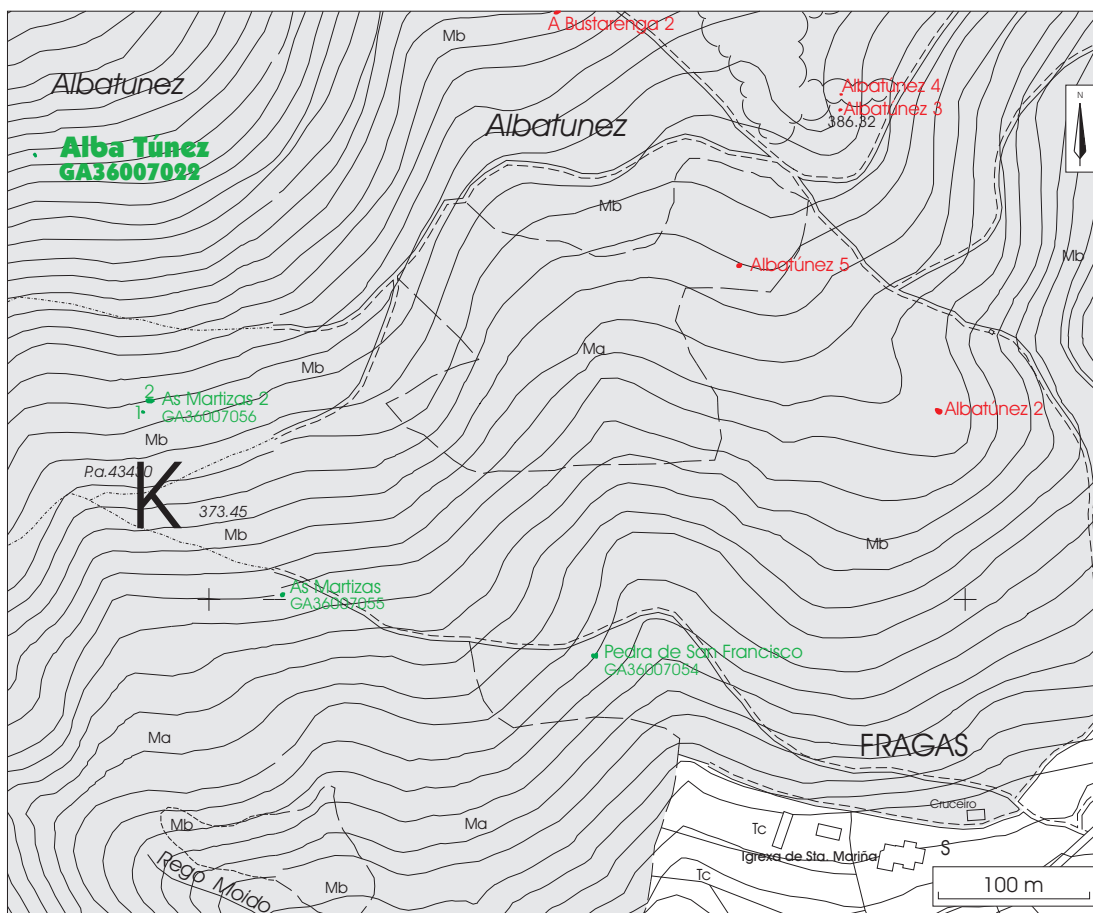
Valoración

No se aprecian alteraciones debidas a los incendios.

Cautelas

Este grabado se va a incluir en el parque de Arte Rupestre, así que es necesario el cambio de uso del suelo en esta zona dedicado hasta ahora a monte bajo de 'toxo'.

GA36007022: Laxe de Albatúnez



GA36007028: Coto do Castro

Lugar: San Isidro	Cartografía	Coordenadas
Parroquia: S. Isidro de Montes	Detalle: 1:5000-72	UTM X: 534.000
Ayuntamiento: Campo Lameiro	1:10.000: 41	UTM Y: 4.708.580
Provincia: Pontevedra	1:25.000: III	Longitud: 08.35.09,7
	1:50.000: 153	Latitud: 42.31.41,1
		Altitud: 380 m.
Tipología: castro	ACC: Edad del Hierro	

Dimensiones**Descripción**

El castro se encuentra en una situación óptima para el control del cauce del río Lérez, el valle y alturas próximas. El castro se presenta como un claro exponente de adaptación al medio, al terreno, configurándose por ello con una extraña forma de pera, cuyo eje más largo es el E-W. Podemos distinguir tres partes, al E existe una superficie de forma más o menos circular, sobre la que se puede observar numerosas piedras pequeñas. Al W de esta superficie surge un importante afloramiento rocoso, e inmediatamente después una pequeña terraza que se une a la superficie principal, a través de un pequeño pasillo en el N. En el extremo W, un estrecho, pero abrupto afloramiento rocoso que se sitúa en parte volado sobre el río, cierra la superficie. El castro se encuentra rodeado en toda su superficie (a excepción de la punta W), por un muro apoyado sobre y entre pequeños afloramientos, existiendo en esta zona una abrupta pendiente natural que finaliza en el río. En el E y N, tras el muro de contención aparece una acusado terraplén.

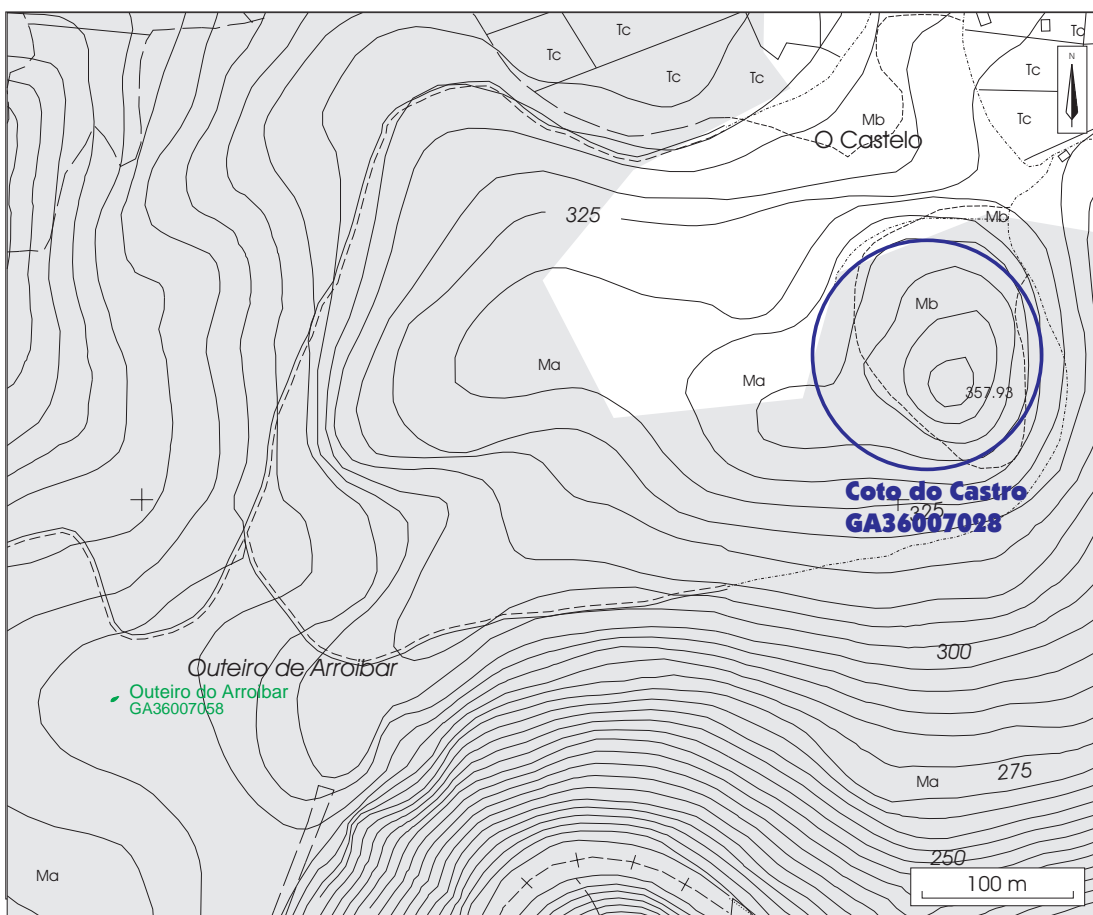
Valoración

No se aprecian alteraciones debidas a los incendios.

Cautelas

Se recomienda el control arqueológico mientras se realizan las labores de reforestación.

Ga36007028: Coto do Castro/Castro de San Isidro 1



GA36007033: Chan da Carballeda / Chan da Carballeira

Lugar: Painceiros	Cartografía	Coordenadas
Parroquia: Santiago de Morillas	Detalle: 1:5000-51	UTM X: 540.265
Ayuntamiento: Campo Lameiro	1:10.000: 31	UTM Y: 4.712.775
Provincia: Pontevedra	1:25.000: III	Longitud: 08.30.34,1
	1:50.000: 153	Latitud: 42.33.56,1
		Altitud: 551 m.
Tipología: representación gráfica al aire libre	ACC: Edad del Bronce	

Dimensiones

La roca 1 mide 20 m de longitud por 4 m de altura.

Descripción

Roca 1: En la mitad meridional presenta los siguientes motivos de N a S:

Un zoomorfo astado de 0,87 m de longitud por 0,68 m de altura (incluida la cornamenta) que presenta el surco de la boca sin cerrar y las patas traseras inclinadas hacia delante creando sensación de movimiento.

1 m al S aparece otro zoomorfo astado de unos 1,05 m de longitud por 1 m de altura (incluida la cornamenta). La cola viene representada con un surco en semicírculo y al igual que el anterior, el surco en la zona de la boca está abierto.

A unos 0,60 m más abajo, un tercer zoomorfo astado de aproximadamente 0,68 m de longitud por 0,80 m de altura (incluida la cornamenta). Presenta, en la parte posterior de la cabeza y hacia el lomo, tres semicírculos en paralelo, además de otros surcos en el cuerpo, pata de lantera y cuello. A su izquierda un semicírculo de 0,30 m de diámetro.

Aproximadamente a 4 m al SE, hay una combinación circular compuesta por ocho círculos concéntricos con cazoleta central. Más arriba aparece otra combinación de dos círculos concéntricos con cazoleta central.

Piedra 2: Se encuentra a unos 8 m al ESE de la roca anterior. Situada a ras de suelo en la que se puede observar un zoomorfo (de 0,50 m de longitud por 0,28 m de altura) que porta en grupo un antropomorfo el cual sostiene en una mano un objeto alargado, mientras con la otra sujeta las bridas del animal. A su lado aparecen los restos de otro antropomorfo.

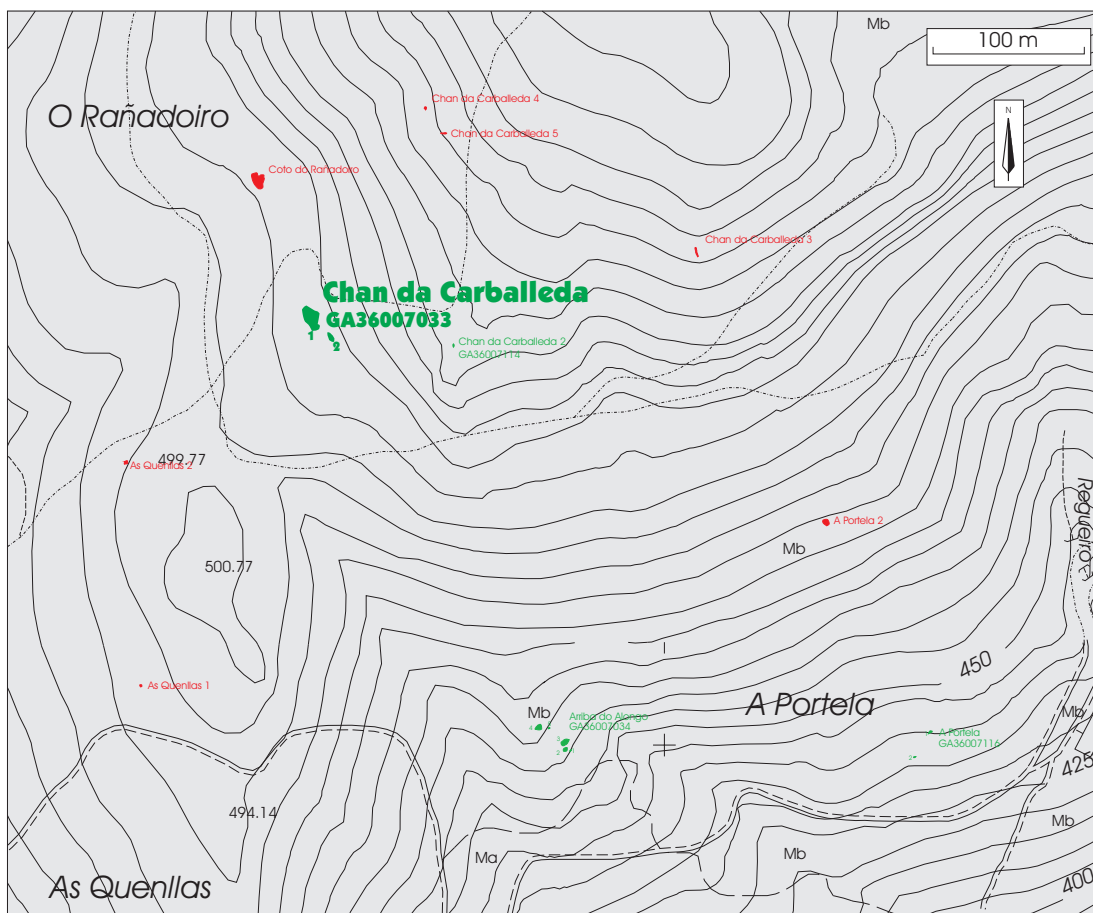
Valoración

No se aprecian alteraciones debidas a los incendios.

Cautelas

Es necesario el balizado ya que la roca a 2 se encuentra a ras de suelo.

GA36007033: Chan de Carballeda



Roca 1

GA36007034: Arriba do Alongo

Lugar: Panceiros	Cartografía	Coordenadas
Parroquia: Moimenta (Santa María)	Detalle: 1:5000-61	UTM X: 540.405
Ayuntamiento: Campo Lameiro	1:10.000: 31	UTM Y: 4.712.500
Provincia: Pontevedra	1:25.000: III	Longitud: 08.30.28,0
	1:50.000: 153	Latitud: 42.33.47,1
		Altitud: 465 m.
Tipología: petroglifo	ACC: Edad del Bronce	

Dimensiones

La roca 1 mide 0,90 m por 1,30 m y sobresale entre 0 y 0,70 m del suelo. La roca 5 mide 1,40 m en el eje N-S y 1 m en el eje E-W.

Descripción

Roca 1: con un zoomorfo astado. Otros grabados de la zona posterior también se han interpretado como un zoomorfo.

Roca 2: presenta dos cazoletas.

Roca 3: contiene tres combinaciones circulares.

Roca 4: presenta cuatro zoomorfos, dos de ellos astados, y uno con toda su superficie interna excavada, tiene las orejas representadas.

Roca 5: Roca desplazada debido a la calar, presenta un círculo simple de 8 cm de diámetro, y una combinación de dos círculos con un diámetro de 11 cm. Los grabados se concentran en la parte N de la roca.

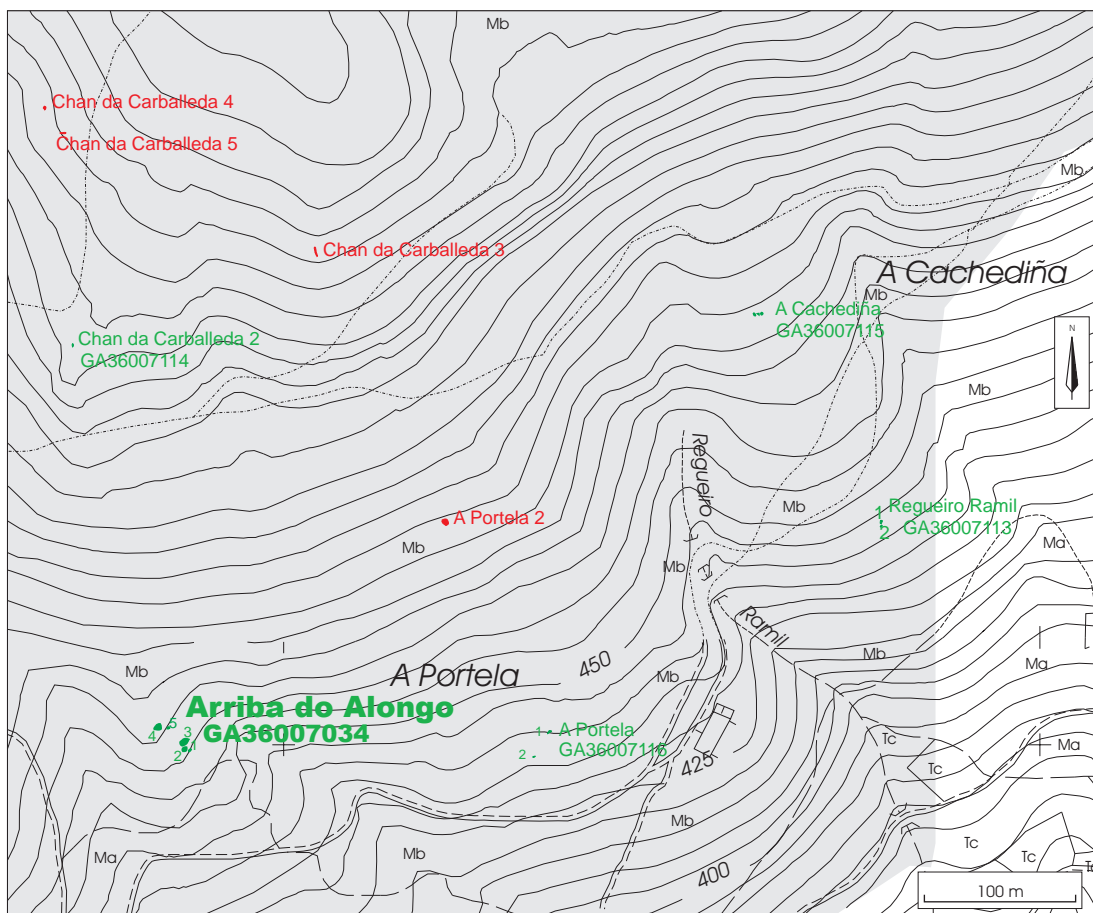
Valoración

No se aprecian alteraciones debidas a los incendios.

Cautelas

Se recomienda el balizamiento. Aunque la roca se encuentra en un 'outeiro' pedregoso alguna de las rocas se encuentra a ras de suelo.

GA36007034: Arriba de Alongo



GA36007035: Laxe do Soutiño

Lugar: San Isidro Parroquia: S.Isidro de Montes Ayuntamiento: Campo Lameiro Provincia: Pontevedra	Cartografía Detalle: 1:5000-72 1:10.000: 41 1:25.000: III 1:50.000: 153	Coordenadas UTM X: 543.580 UTM Y: 4.708.762 Longitud: 08.28.09,8 Latitud: 42.31.45,3 Altitud: 300 m.
Tipología: petroglifo	ACC: Edad del Bronce	

Dimensiones

La roca en la que se encuentra el petroglifo mide 12 m en el eje N-S y 10 m en el eje E-W, se encuentra a ras de suelo con caída hacia el SSW.

Descripción

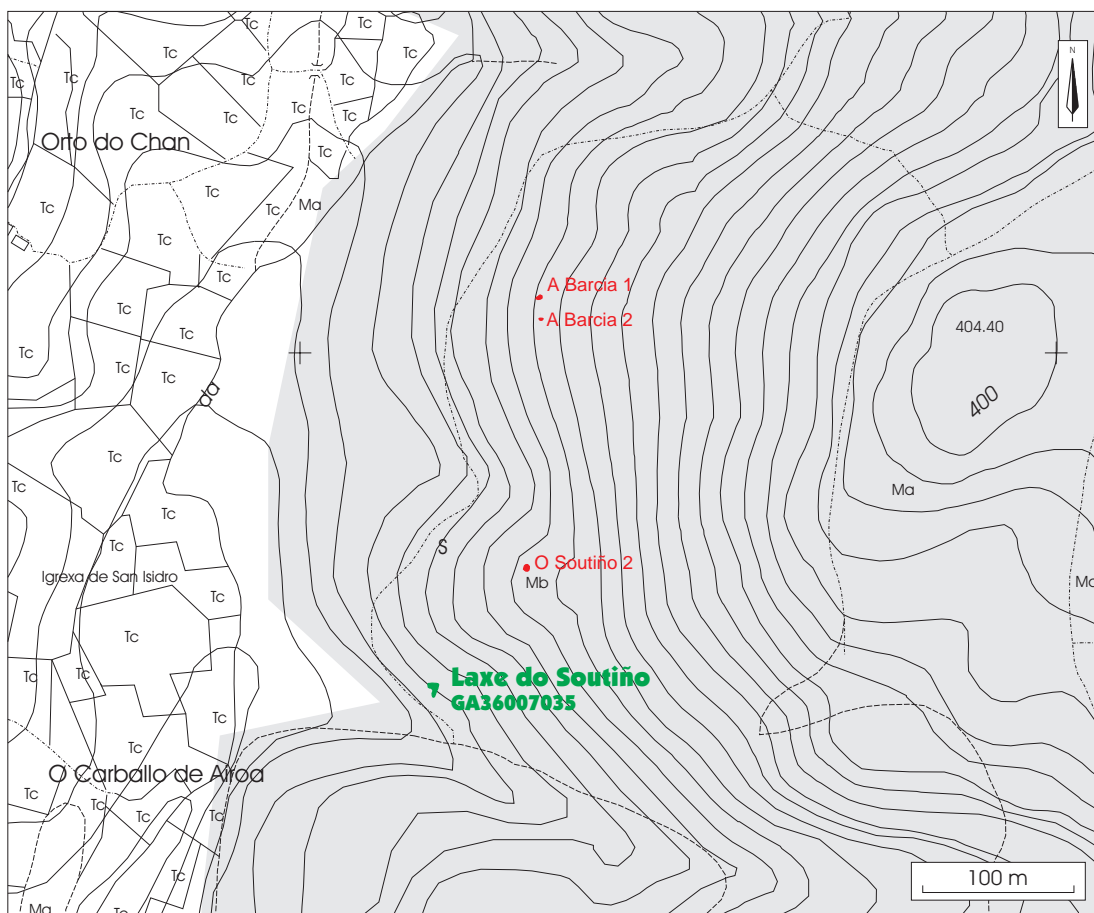
Presenta combinaciones circulares en la zona superior, círculos simples y cazoletas. En la zona inferior también presenta combinaciones circulares y un zoomorfo astado.

Valoración

No se aprecian alteraciones debidas a los incendios.

Cautelas

Es imprescindible el balizado ya que parte de la roca se encuentra a ras de suelo y al lado de un camino tradicional.

GA36007035: Laxe do Soutiño

GA36007054: Pedra de San Francisco

Lugar: Fragas	Cartografía	Coordenadas
Parroquia: Sta. Mariña de Fragas	Detalle: 1:5000-78	UTM X: 536.257
Ayuntamiento: Campo Lameiro	1:10.000: 44	UTM Y: 4.708.466
Provincia: Pontevedra	1:25.000: IV	Longitud: 08.33.30,8
	1:50.000: 152	Latitud: 42.31.37,1
		Altitud: 330 m.
Tipología: representación gráfica al aire libre		ACC: Edad del Bronce

Dimensiones

La roca en la que se encuentra la representación mide 2 m en el eje N-S y 3, 10 m en el eje E-W. La roca sobresale del terreno entre 0,30 m y 1 m.

Descripción

Sobre un roca prácticamente horizontal se observan los siguientes motivos:

Al E un serpentiforme con la cabeza representada por un óvalo y, a su lado, un ciervo astado. Sobre ellos, dos círculos concéntricos (sólo se conserva parte de ellos ya que el resto ha desaparecido) y un círculo simple con cazoleta central.

En la zona central, de gran complejidad, se han podido distinguir: tres zoolomorfos astados; cuatro círculos concéntricos (incompletos por una fractura de la piedra y porque el exterior no aparece marcado en todo el contorno) con cazoleta central y surcos que lo cortan; otras combinaciones circulares incompletas de dos y tres círculos concéntricos con cazoleta central y otros surcos de difícil lectura.

Hacia el W hay tres círculos concéntricos con cazoleta central y surco que los cortan.

Según referencias bibliográficas "el emplazamiento primitivo estaba a 20 m al N 60° W del actual (la retroexcavadora empleada en la construcción de la pista la desplazó de su ubicación original a la actual en el verano de 1981" (Álvarez 1982: 148).

Folklore: "Bajo ella había un tesoro dejado por los mouros" (Álvarez 1982: 149).

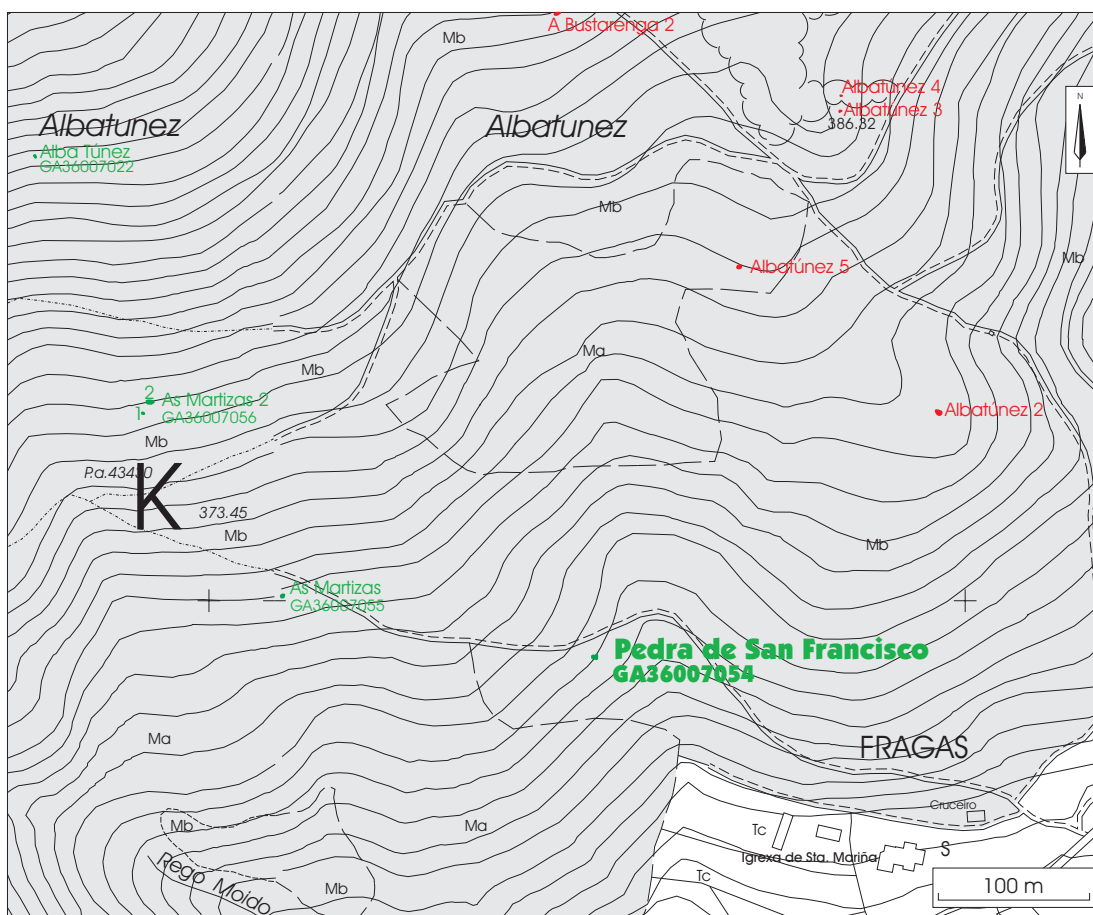
Valoración

No se aprecian alteraciones debidas a los incendios. El petroglifo presentaba muy poca vegetación alrededor.

Cautelas

Este grabado se va a incluir en el parque de Arte Rupestre, así que es necesario el cambio de uso del suelo en esta zona, aunque alrededor del petroglifo había poca vegetación a escasos metros el monte está dedicado a repoblación y monte bajo.

GA36007054: Pedra de San Francisco



GA36007058: Petroglifo do Outeiro de Arroibar

Lugar: San Isidro	Cartografía	Coordenadas
Parroquia: Montes (San Isidro)	Detalle: 1:5000-71	UTM X: 542.481
Ayuntamiento: Campo Lameiro	1:10.000: 41	UTM Y: 4.708.368
Provincia: Pontevedra	1:25.000: III	Longitud: 08.28.58,1
	1:50.000: 153	Latitud: 42.31.32,8
		Altitud: 290 m.
Tipología: petroglifo	ACC: Edad Contemporánea	

Dimensiones

Roca granítica a ras de suelo, con unas medidas de 4,90 m en el eje NE-SW y de 2,20 m en el eje menor.

Descripción

La dificultad de lectura del petroglifo hizo que en anteriores catalogaciones (Álvarez y Lestón, 1999) el grabado fuera descrito como una posible hacha enmangada. La relectura confirmó que en realidad se trata de una figura antropomorfa de adscripción contemporánea. Sus dimensiones son de 1 m de altura por 1,10 m de ancho. Presenta los brazos abiertos acabando cada uno de ellos en cinco surcos que probablemente representen los dedos. A modo de cabeza aparece un círculo incompleto con un apéndice que pudiera representar la nariz. Desde los brazos arrancan cinco surcos verticales que parecen representar las vestiduras, uno de ellos gira hacia arriba representando una extremidad y acaba rodeado por un círculo, un poco más arriba aparece una cazoleta que pudiera estar indicando la zona del ombligo.

Junto a la cabeza del antropomorfo, pero unos centímetros por arriba aparecen varios surcos sin forma definida.

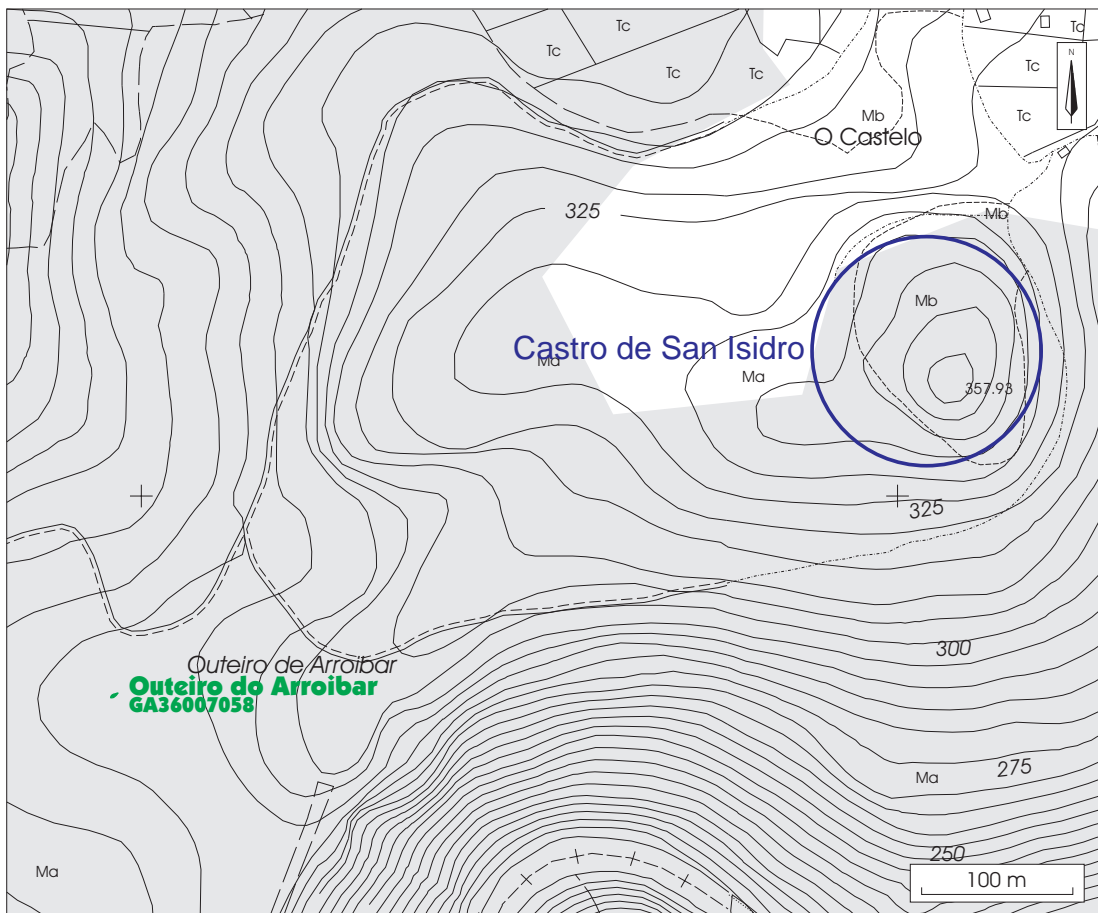
Iconográficamente está claro que el grabado es moderno, aunque el surco que presenta está muy erosionado por lo que parece un grabado más antiguo.

Valoración

No se aprecian alteraciones debidas a los incendios.

Cautelas

Es imprescindible el balizado ya que la roca se encuentra a ras de suelo y presenta una superficie plana.

GA36007058: Outeiro de Arroibar

GA36007069: Outeiro do Carballiño 2

Lugar: Parada	Cartografía	Coordenadas
Parroquia: S. Isidro de Montes	Detalle: 1:5000-71	UTM X: 540.902
Ayuntamiento: Campo Lameiro	1:10.000: 41	UTM Y: 4.709.800
Provincia: Pontevedra	1:25.000: III	Longitud: 8.30.06,9
	1:50.000: 153	Latitud: 42.32.19,5
		Altitud: 404 m.
Tipología: representación gráfica al aire libre	ACC: Edad del Bronce	

Dimensiones

El conjunto consta de tres rocas. La primera mide 3 m de largo por 2 m de ancho. La segunda mide 2,50 m de largo por 1 m de ancho y la tercera mide 4 m de largo por 2,50 m de ancho.

Descripción

La primera roca tiene grabado un cérvido de muy buena factura. La segunda roca tiene grabados una serie de motivos cuadrangulares y la tercera tiene un círculo simple.

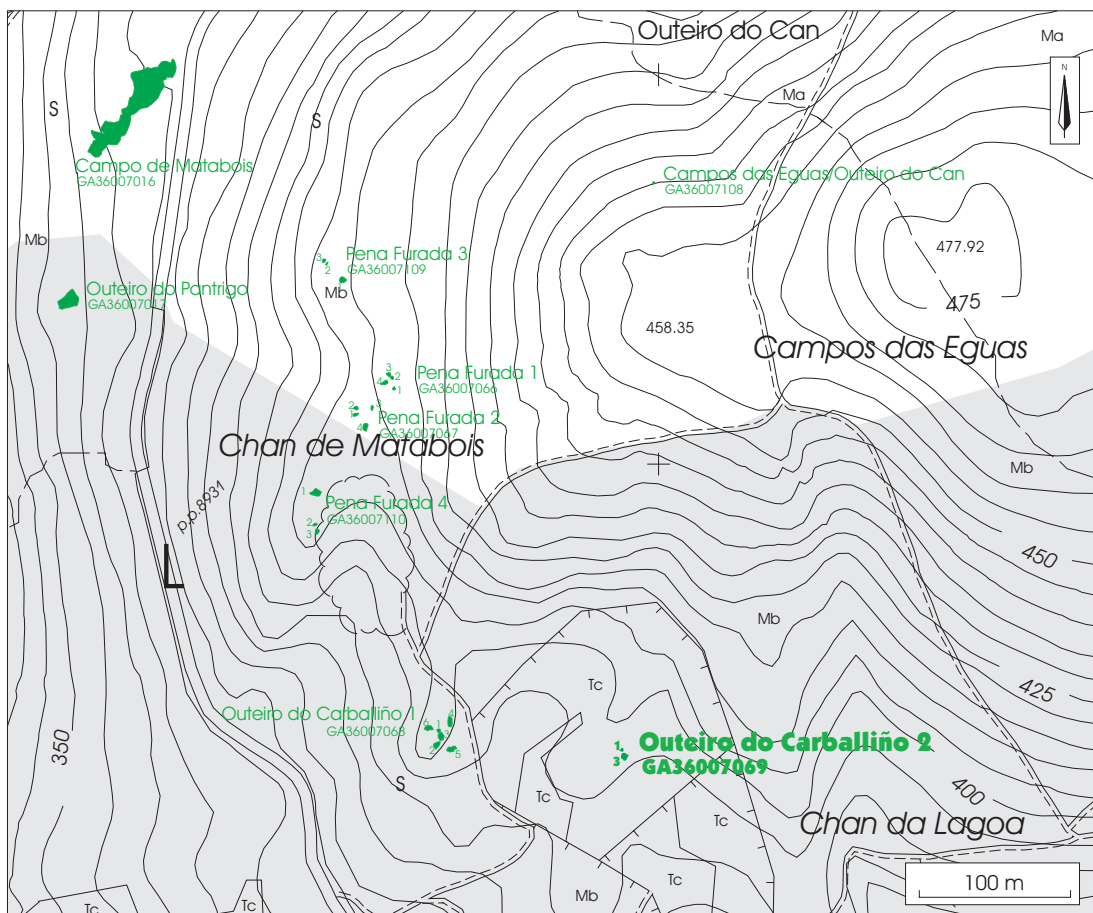
Valoración

No se aprecian alteraciones debidas a los incendios. El área de diagnóstico es parcial porque no se ha encontrado la roca 3.

Cautelas

Es necesario el balizado previo a las tareas de reforestación.

GA36007069: Outeiro do Carballiño 2



Roca 1

GA36007071: Chan da Lagoa 3

Lugar: Parada Parroquia: S. Isidro de Montes Ayuntamiento: Campo Lameiro Provincia: Pontevedra	Cartografía Detalle: 1:5000-71 1:10.000: 41 1:25.000: III 1:50.000: 153	Coordenadas UTM X: 541.075 UTM Y: 4.709.550 Longitud: 8.29.59,4 Latitud: 42.32.11,4 Altitud: 365 m.
Tipología: representación gráfica al aire libre	ACC: Edad del Bronce	

Dimensiones

El conjunto consta de tres rocas. La primera mide 3,50 m de largo por 1,50 m de ancho. La segunda mide 1 m por 1 m y la tercera mide 3 m de largo por 1 m de ancho.

Descripción

La primera roca tiene una combinación de dos círculos concéntricos, una figura cuadrangular y una cazoleta. La segunda roca tiene una combinación de seis círculos concéntricos y una serie de figuras irregulares asociadas.

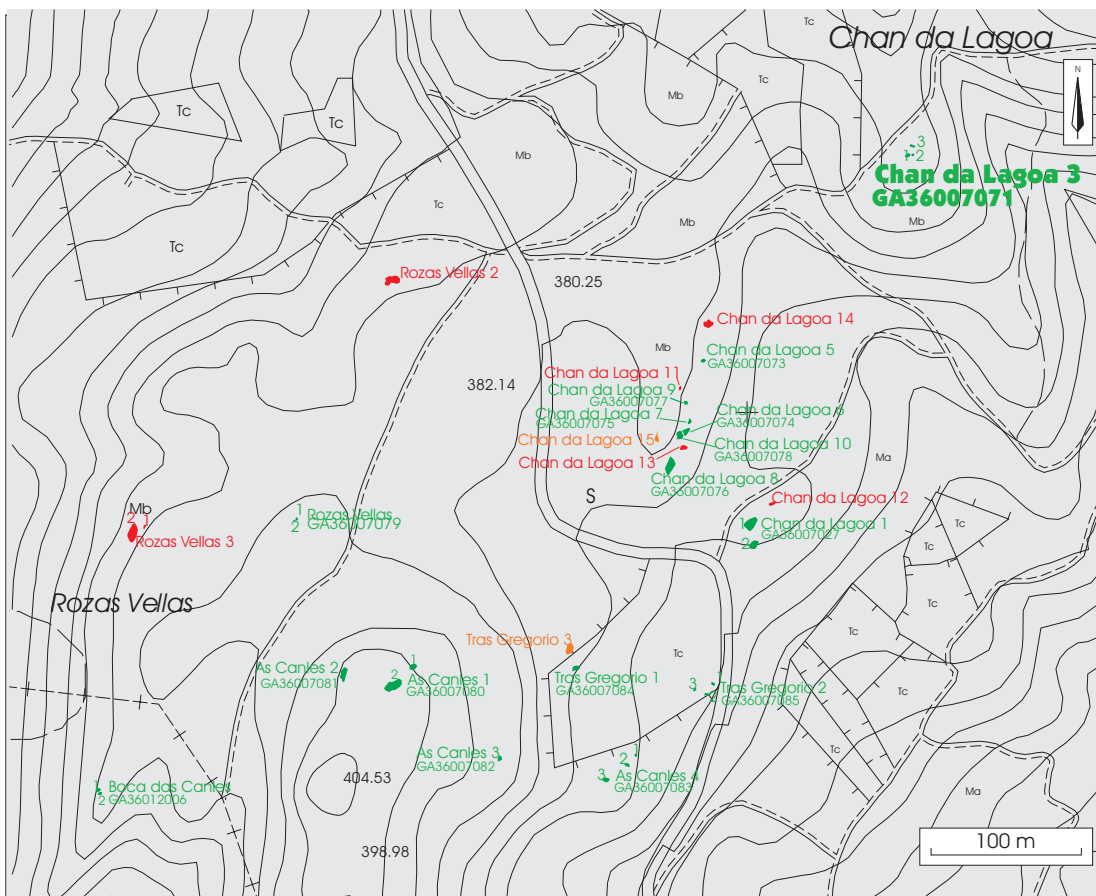
Valoración

No se aprecian alteraciones debidas a los incendios. Hay que advertir que el área de diagnóstico es parcial puesto que no se ha encontrado la roca 3.

Cautelas

Es necesario el balizado previo a las tareas de reforestación.

GA36007071: Chan da Lagoa 3



Roca 1

GA36007081: As Canles 2

Lugar: Parada	Cartografía	Coordenadas
Parroquia: S. Isidro de Montes	Detalle: 1:5.000: 71	UTM X: 540.766
Ayuntamiento: Campo Lameiro	1:10.000: 41	UTM Y: 4.709.340
Provincia: Pontevedra	1:25.000: III	Longitud: 8.30.13
	1:50.000: 153	Latitud: 42.32.04
		Altitud: 395 m.
Tipología: representación gráfica al aire libre		ACC: indeterminada

Dimensiones

Se trata de una roca a nivel del suelo. La roca mide 4 m de largo por 2 m de ancho.

Descripción

Los motivos grabados son un escaleriforme y una cruz inscrita en un cuadrado.

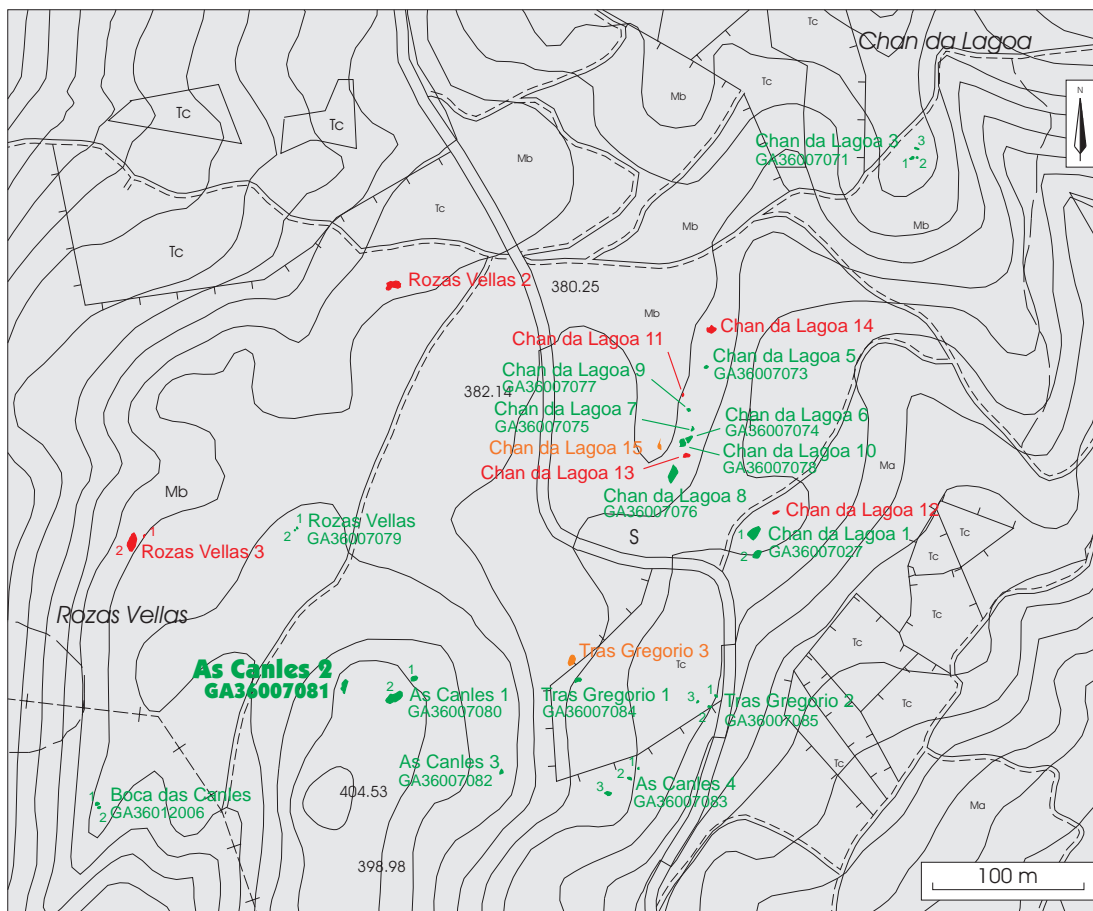
Valoración

No se aprecian alteraciones debidas a los incendios.

Cautelas

Es imprescindible el balizado previo a las tareas de reforestación ya que la roca se encuentra a ras de suelo por uno de sus lados.

GA36007081: As Canles 2



GA36007086: Outeiro do Gallo 1

Lugar: Parada	Cartografía	Coordenadas
Parroquia: S. Isidro de Montes	Detalle: 1:5000-71	UTM X: 540.675
Ayuntamiento: Campo Lameiro	1:10.000: 41	UTM Y: 4.709.150
Provincia: Pontevedra	1:25.000: III	Longitud: 8.30.17
	1:50.000: 153	Latitud: 42.31.58,5
		Altitud: 407 m.
Tipología: representación gráfica al aire libre		ACC: indeterminada

Dimensiones

La roca mide 3 m de largo por 2 m de ancho.

Descripción

Se trata de un gran batolito granítico con cuatro posibles alfabetiformes grabados con instrumental lítico sobre un penedo. En una roca situada al N, en las inmediaciones, existen tres pequeñas cruces realizadas con instrumento metálico.

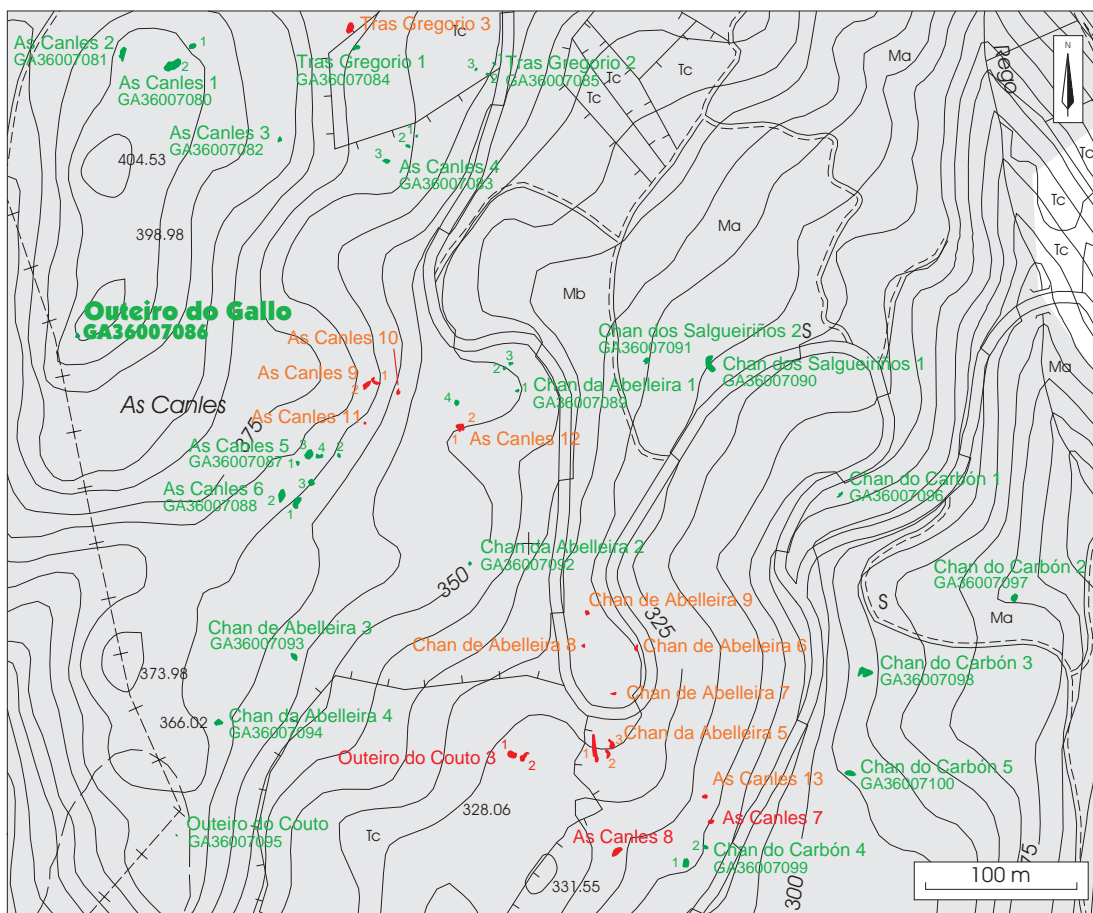
Valoración

No se aprecian alteraciones debidas a los incendios.

Cautelas

El petroglifo se encuentra en la parte más alta de un afloramiento situado en un 'outeiro', aún así, se recomienda el balizado del mismo.

GA36007086: Outeiro do Gallo 1



GA36007102: A Trincheira 2

Lugar: Parada	Cartografía	Coordenadas
Parroquia: S. Isidro de Montes	Detalle: 1:5000-71	UTM X: 540.985
Ayuntamiento: Campo Lameiro	1:10.000: 41	UTM Y: 4.708.555
Provincia: Pontevedra	1:25.000: III	Longitud: 8.30.09
	1:50.000: 153	Latitud: 42.31.39
		Altitud: 302 m.
Tipología: representación gráfica al aire libre		ACC: indeterminada

Dimensiones

Se trata de una 'laxe' a nivel del suelo de 15 m de largo por 12 m de ancho.

Descripción

La roca posee un óvalo grabado en su superficie.

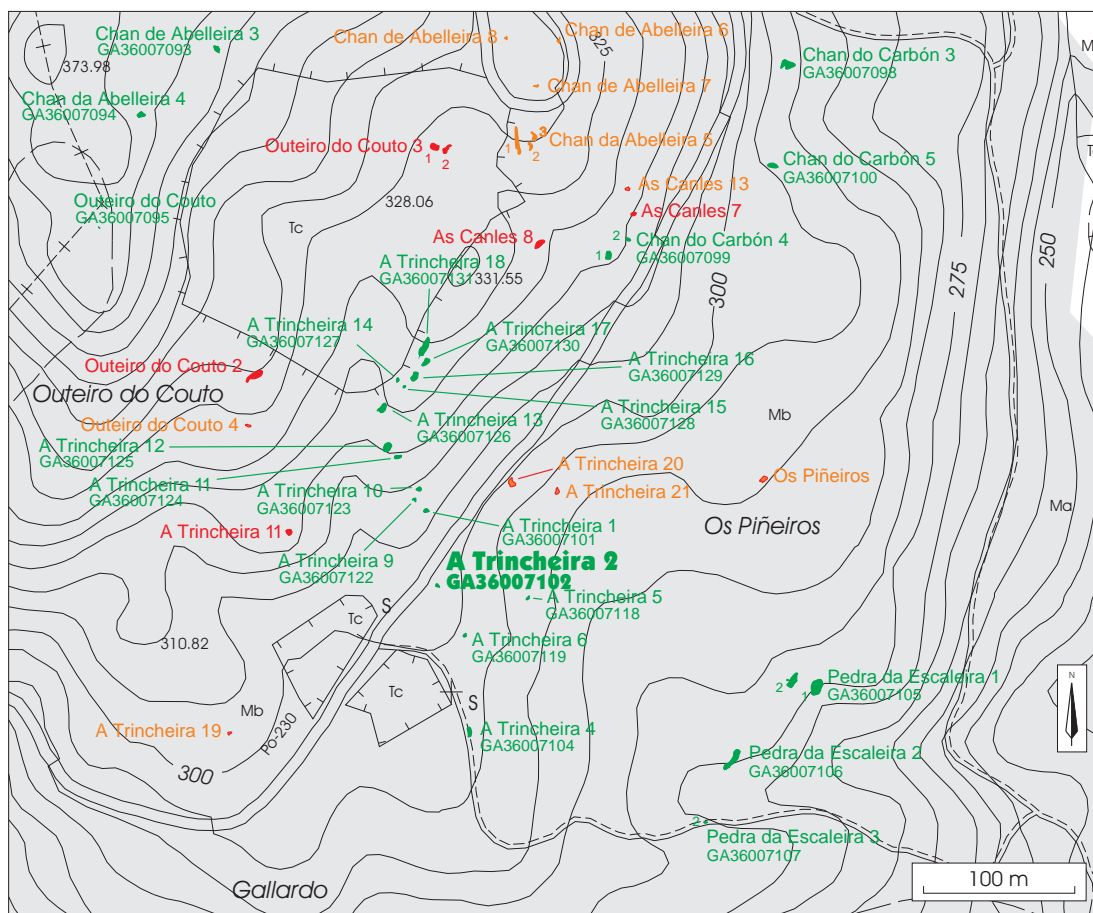
Valoración

No se aprecian alteraciones debidas a los incendios.

Cautelas

Es imprescindible el balizado previo a las tareas de reforestación porque la roca se encuentra a ras de suelo.

GA36007102: A Trincheira 2



GA36007104: A Trincheira 4

Lugar: Parada	Cartografía	Coordenadas
Parroquia: S. Isidro de Montes	Detalle: 1:5000-71	UTM X: 540.987
Ayuntamiento: Campo Lameiro	1:10.000: 41	UTM Y: 4.708.502
Provincia: Pontevedra	1:25.000: III	Longitud: 42.31.37
	1:50.000: 153	Latitud: 8.30.03
		Altitud: 298 m.
Tipología: representación gráfica al aire libre	ACC: Edad del Bronce	

Dimensiones

La roca mide 7 m de largo por 3 m de ancho y se encuentra a ras del suelo.

Descripción

La roca presenta grabada en su superficie una espada de hoja triangular. Por su situación, en medio de un camino, se encuentra muy erosionada.

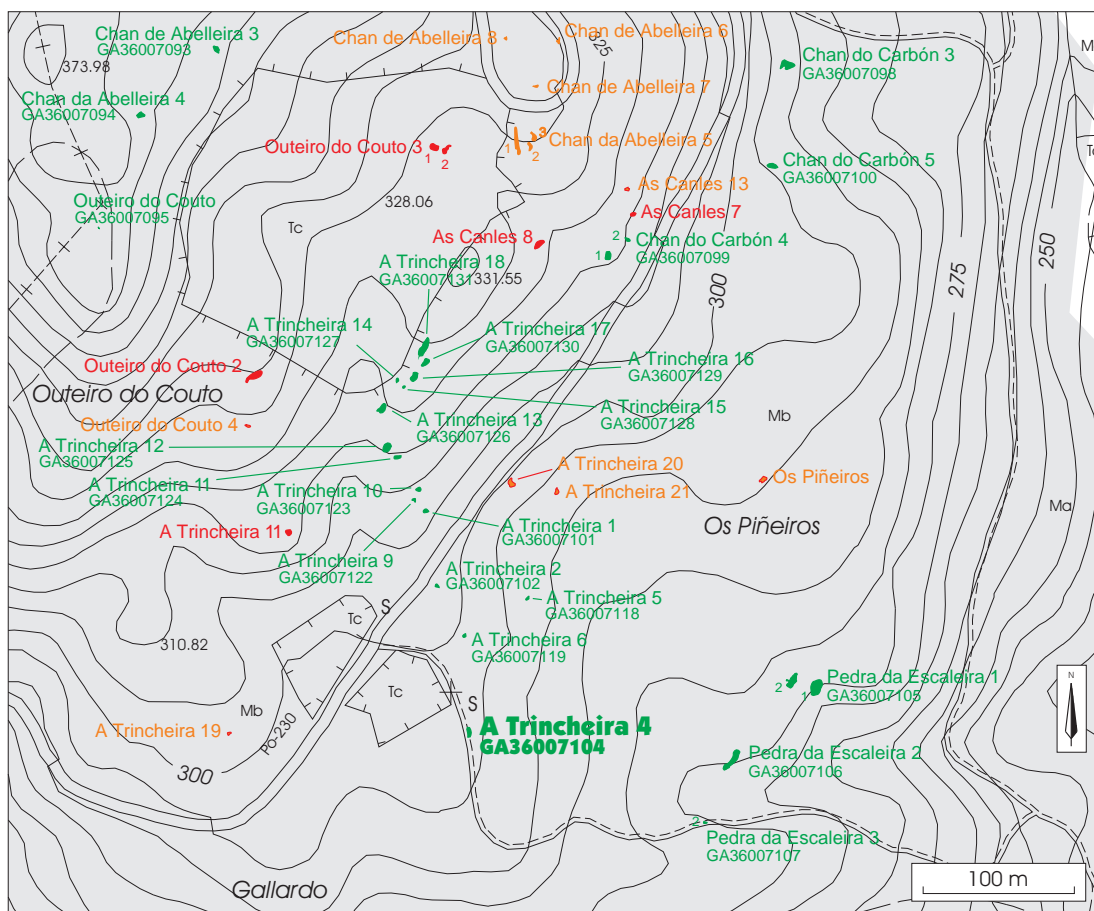
Valoración

No se aprecian alteraciones debidas a los incendios.

Cautelas

Es imprescindible el balizado previo a las tareas de reforestación puesto que la roca se encuentra a ras de suelo.

GA36007104: A Trincheira 4



GA36007112: Petroglifo do Río dos Fornos 2

Lugar: Castro de Orto	Cartografía	Coordenadas
Parroquia: S. Cristovo do Couso	Detalle: 1:5000-51	UTM X: 539.920
Ayuntamiento: Campo Lameiro	1:10.000: 41	UTM Y: 4.714.525
Provincia: Pontevedra	1:25.000: III	Longitud: 08.30.48,8
	1:50.000: 153	Latitud: 42.34.52,9
		Altitud: 580 m.
Tipología: petroglifo	ACC: indeterminada	

Dimensiones

Afloramiento granítico sobre el que se conservan cinco cazoletas de pequeño tamaño situadas muy próximas entre sí. Las dimensiones de estas cazoletas son bastante uniformes, oscilando entre los 3 cm y los 4 cm de diámetro aproximadamente y 1 cm de profundidad. El estado de las superficies internas parecen indicar que su realización es antigua.

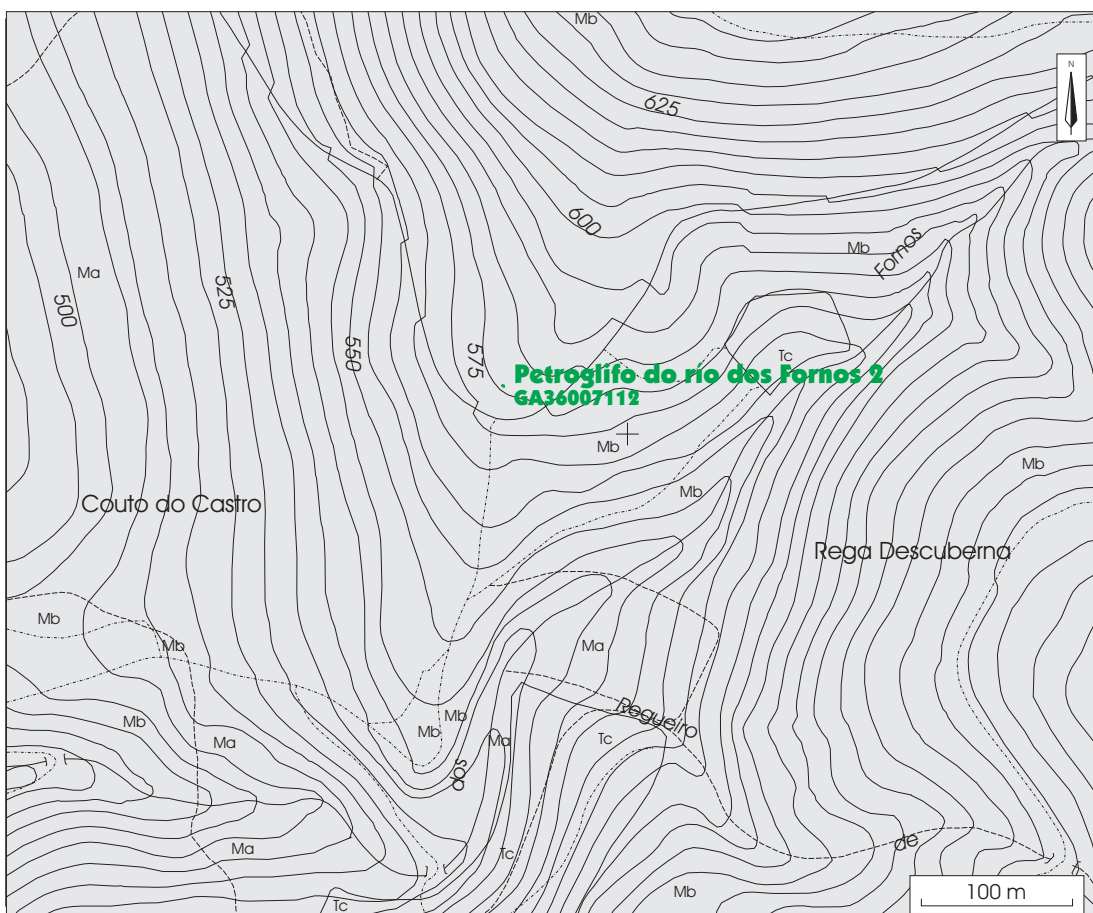
Descripción**Valoración**

No se aprecian alteraciones debidas a los incendios.

Cautelas

Es recomendable el balizado previo a las tareas de reforestación.

GA36007112: Petroglifo do Rio dos Fornos 2



GA36007114: Petroglifo de Chan da Carballeda II

Lugar: Panceiros Parroquia: Sta. María de Moimenta Ayuntamiento: Campo Lameiro Provincia: Pontevedra	Cartografía Detalle: 1:5000-51 1:10.000: 31 1:25.000: III 1:50.000: 153	Coordenadas UTM X: 540.260 UTM Y: 4.712.800 Longitud: 08.30.34,3 Latitud: 42.33.56,9 Altitud: 505 m.
Tipología: petroglifo	ACC: indeterminada	

Dimensiones**Descripción**

La roca presenta siete cazoletas de pequeño tamaño muy próximas entre sí. Oscilan entre los 3 cm y los 5 cm de diámetro, y entre 1 cm y 2 cm de profundidad. El estado que presentan las superficies internas parece indicar que su realización es antigua.

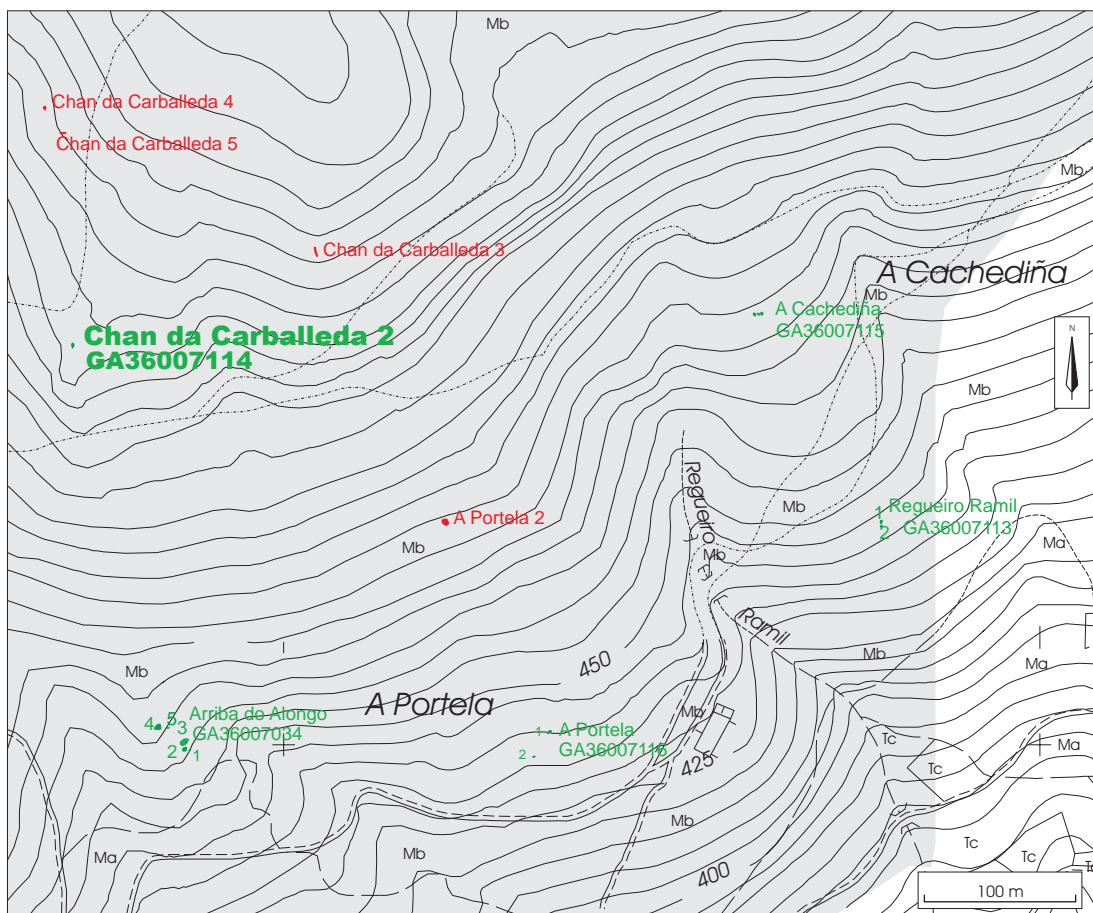
Valoración

No se aprecian alteraciones debidas a los incendios.

Cautelas

Aunque se trata de un afloramiento que levanta sobre el terreno, es necesario el balizado puesto que algunos de los motivos se encuentran en la parte baja de la roca, e incluso, uno de ellos se encuentra enterrado.

GA36007114: Chan de Carballada 2



GA36007115: Petroglifo da Cachediña

Lugar: Panceiros	Cartografía	Coordenadas
Parroquia: Sta. María de Moimenta	Detalle: 1:5000-51	UTM X: 540.805
Ayuntamiento: Campo Lameiro	1:10.000: 31	UTM Y: 4.712.755
Provincia: Pontevedra	1:25.000: III	Longitud: 08.30.10,4
	1:50.000: 153	Latitud: 42.33.55,3
		Altitud: 470 m.
Tipología: petroglifo	ACC: indeterminada	

Dimensiones**Descripción**

Afloración granítica sobre la que se conservan cinco cazoletas distribuidas entre cuatro rocas muy próximas entre sí. Oscilan entre los 5 cm y los 11 cm de diámetro, y la profundidad entre 1 cm y 6 cm. Su estado parece indicar que su realización es antigua.

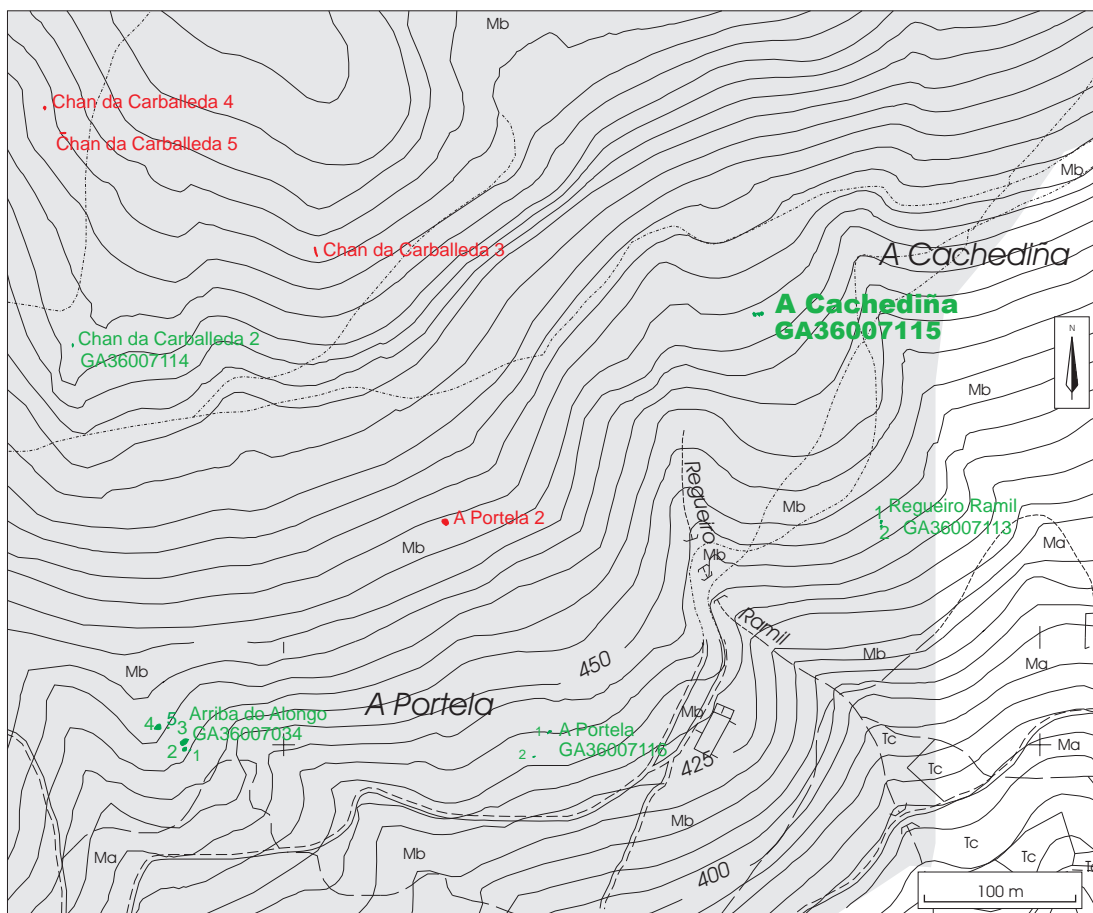
Valoración

No se aprecian alteraciones debidas a los incendios.

Cautelas

Se recomienda el balizado previo a las tareas de reforestación.

GA36007115: Petroglifo da Cachediña



GA36007116: Petroglifo da Portela

Lugar: Panceiros Parroquia: Sta. María de Moimenta Ayuntamiento: Campo Lameiro Provincia: Pontevedra	Cartografía Detalle: 1:5000-61 1:10.000: 31 1:25.000: III 1:50.000: 153	Coordenadas UTM X: 540.660 UTM Y: 4.712.510 Longitud: 08.30.16,8 Latitud: 42.33.47,4 Altitud: 435 m.
Tipología: petroglifo	ACC: Edad del Bronce	

Dimensiones**Descripción**

Roca 1: consta de tres combinaciones circulares, la mejor conservada es de 22 cm de diámetro, de tres círculos con cazoleta central. Al S hay una de 10 cm de diámetro, dos círculos y cazoleta central. Al W una tercera, muy erosionada, con restos de dos círculos y cazoleta central.

Roca 2: se sitúa 15 m al SSW de la anterior. Presenta una combinación circular muy erosionada, de tres círculos y posible cazoleta central.

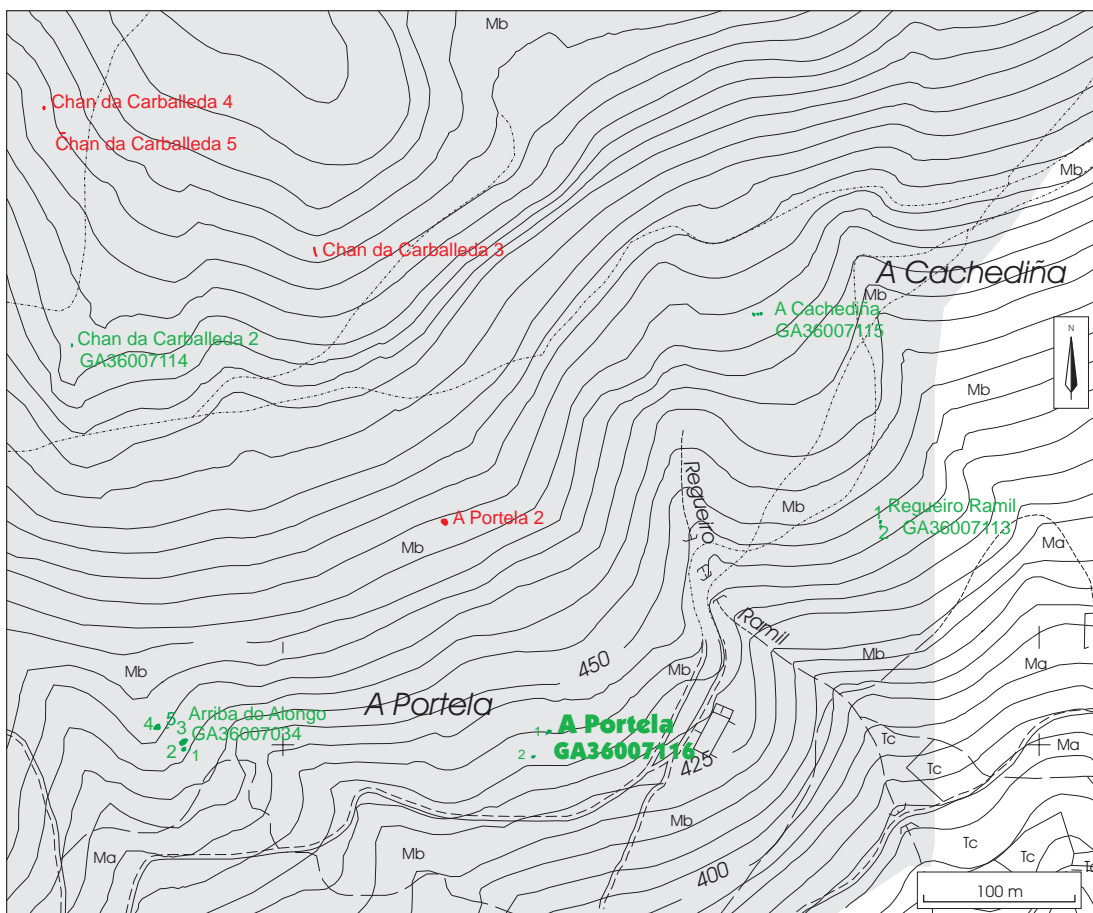
Valoración

No se aprecian alteraciones debidas a los incendios.

Cautelas

Se recomienda el balizado previo a la reforestación.

GA36007116: Petroglifo da Portela



GA36007118: A Trincheira 5

Lugar: Parada	Cartografía	Coordenadas
Parroquia: S. Isidro de Montes	Detalle: 1:5000-71	UTM X: 540.988
Ayuntamiento: Campo Lameiro	1:10.000: 41	UTM Y: 4.708.539
Provincia: Pontevedra	1:25.000: III	Longitud: 08.30.03,5
	1:50.000: 153	Latitud: 42.31.38,6
		Altitud: 300 m.
Tipología: petroglifo	ACC: indeterminada	

Dimensiones

Roca granítica de 3 m por 3 m.

Descripción

Presenta 5 cazoletas de 4 a 6 cm de diámetro y de 1 a 1,5 cm de profundidad.

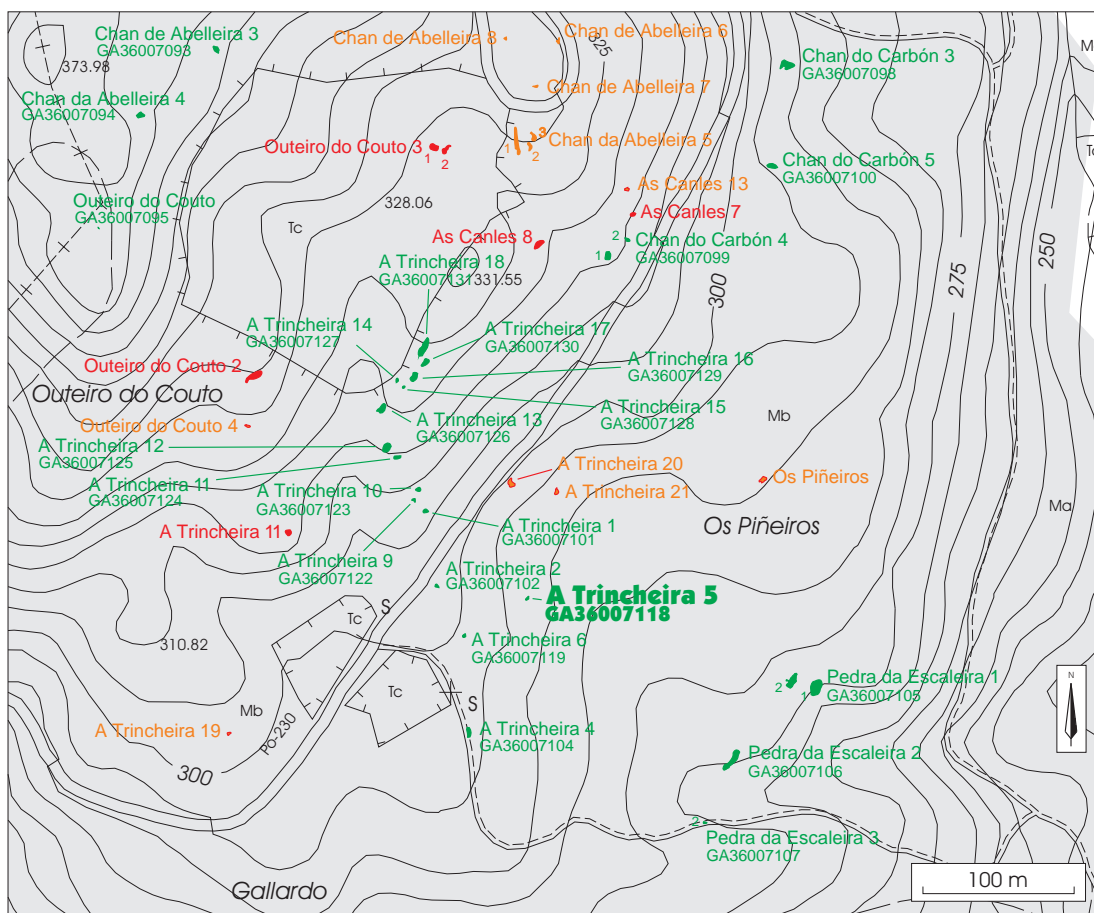
Valoración

No se aprecian alteraciones debidas a los incendios.

Cautelas

Es imprescindible el balizado previo a la reforestación, puesto que la roca se encuentra a ras de suelo.

GA36007118: A Trincheira 5



GA36007119: A Trincheira 6

Lugar: Parada	Cartografía	Coordenadas
Parroquia: S. Isidro de Montes	Detalle: 1:5000-71	UTM X: 541.008
Ayuntamiento: Campo Lameiro	1:10.000: 41	UTM Y: 4.708.539
Provincia: Pontevedra	1:25.000: III	Longitud: 08.30.02,6
	1:50.000: 153	Latitud: 42.31.38,6
		Altitud: 300 m.
Tipología: petroglifo	ACC: Edad del Bronce	

Dimensiones

Roca de granito a ras de suelo de 2 m por 1 m.

Descripción

Presenta un puñal enmangado de 30 cm por 15 cm.

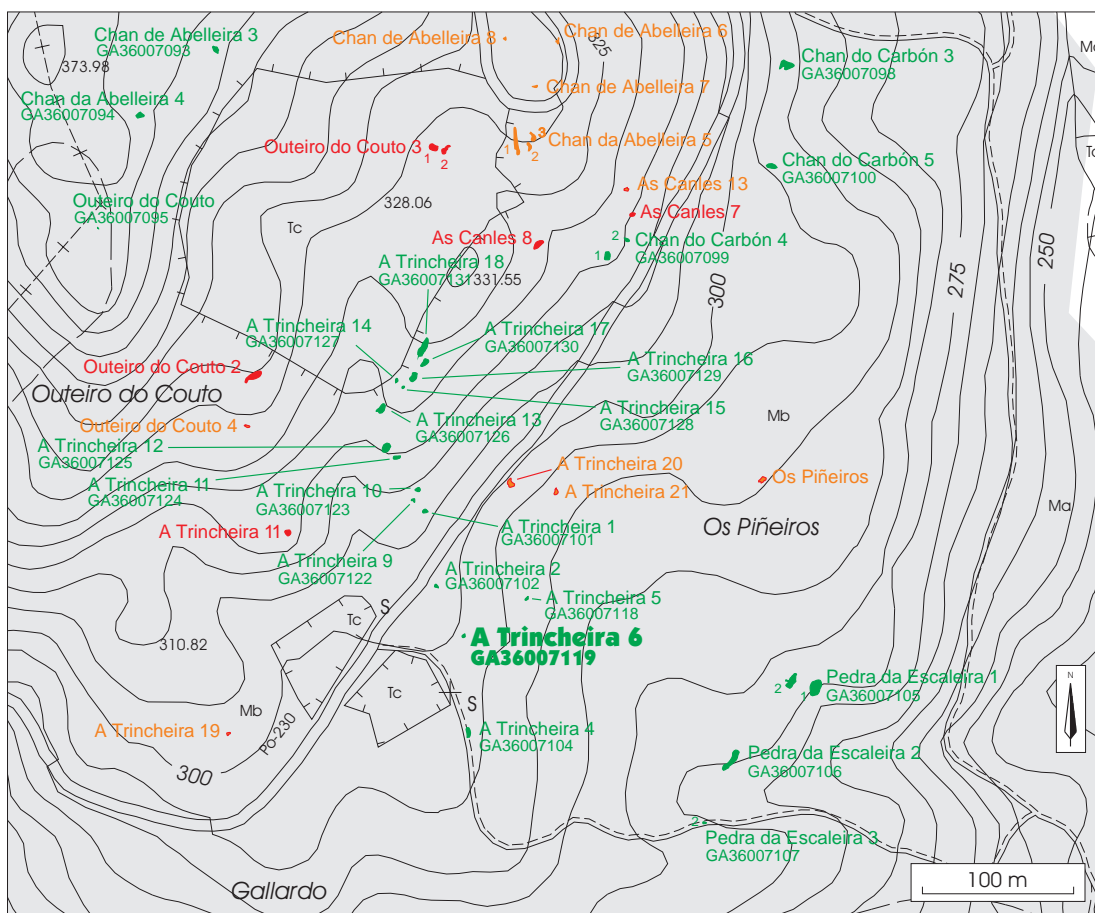
Valoración

No se aprecian alteraciones debidas a los incendios.

Cautelas

Es imprescindible el balizado ya que la roca se encuentra a ras de suelo.

GA36007119: A Trincheira 6



GA36007122: A Trincheira 9

Lugar: Parada	Cartografía	Coordenadas
Parroquia: S. Isidro de Montes	Detalle: 1:5000-71	UTM X: 540.971
Ayuntamiento: Campo Lameiro	1:10.000: 41	UTM Y: 4.708.592
Provincia: Pontevedra	1:25.000: III	Longitud: 08.30.04,2
	1:50.000: 153	Latitud: 42.31.40,3
		Altitud: 303 m.
Tipología: petroglifo	ACC: Edad del Bronce	

Dimensiones**Descripción**

Roca de granito con combinación circular concéntrica y cazoleta central de 18 cm de diámetro. El grabado está bastante erosionado y las dos combinaciones externas no se aprecian en su totalidad.

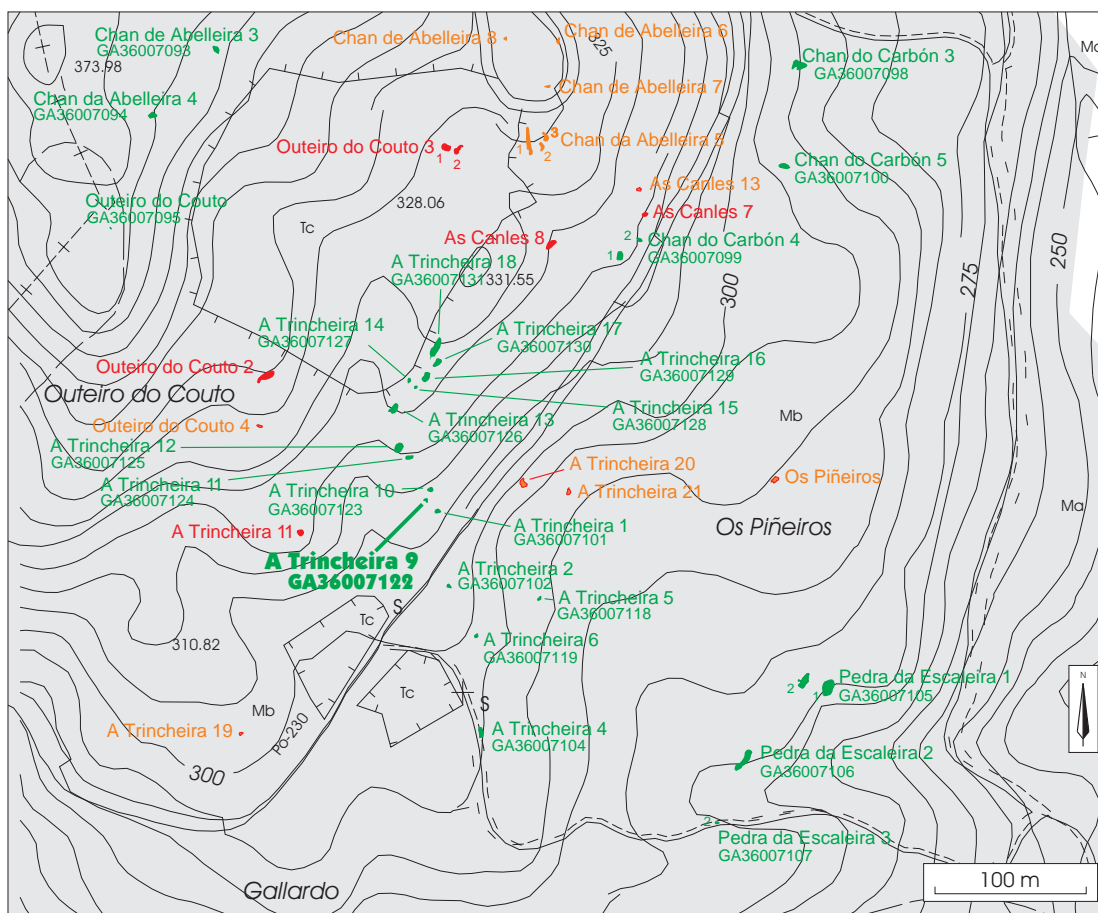
Valoración

No se aprecian alteraciones debidas a los incendios.

Cautelas

Se recomienda el balizado previo a las tareas de reforestación.

GA36007122: A Trincheira 9



GA36007126: A Trincheira 13

Lugar: Parada	Cartografía	Coordenadas
Parroquia: S. Isidro de Montes	Detalle: 1:5000-71	UTM X: 540.953
Ayuntamiento: Campo Lameiro	1:10.000: 41	UTM Y: 4.708.663
Provincia: Pontevedra	1:25.000: III	Longitud: 08.30.05,0
	1:50.000: 153	Latitud: 42.31.42,6
		Altitud: 315 m.
Tipología: petroglifo	ACC: indeterminada	

Dimensiones

Roca de granito inclinada hacia el SW que mide 5 m por 3 m.

Descripción

Presenta dos círculos concéntricos con cazoleta central de 26 cm de diámetro. Probablemente la roca tenga más grabados pero la erosión y las condiciones de luz no permiten definirlos.

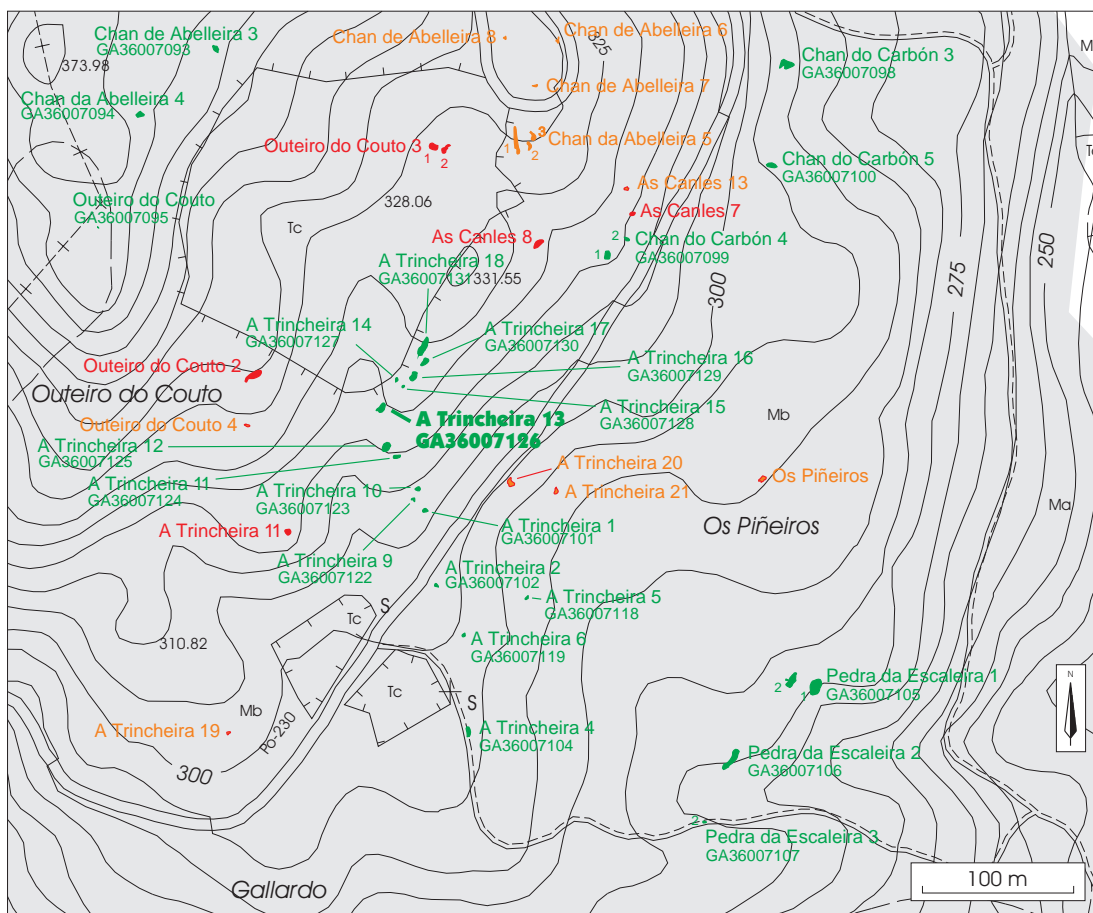
Valoración

No se aprecian alteraciones debidas a los incendios.

Cautelas

Es necesario el balizado del petroglifo.

GA36007126: A Trincheira 13



GA36007128: A Trincheira 15

Lugar: Parada	Cartografía	Coordenadas
Parroquia: S. Isidro de Montes	Detalle: 1:5000-71	UTM X: 540.974
Ayuntamiento: Campo Lameiro	1:10.000: 41	UTM Y: 4.708.688
Provincia: Ponteveda	1:25.000: III	Longitud: 08.30.04,0
	1:50.000: 153	Latitud: 42.31.43,4
		Altitud: 320 m.
Tipología: petroglifo	ACC: indeterminada	

Dimensiones**Descripción**

Afloramiento de granito a ras de suelo, presenta cuatro cruces inscritas en un círculo y una cazoleta aislada. El círculo mayor tiene 0,78 m de diámetro y el menor 0,40 m.

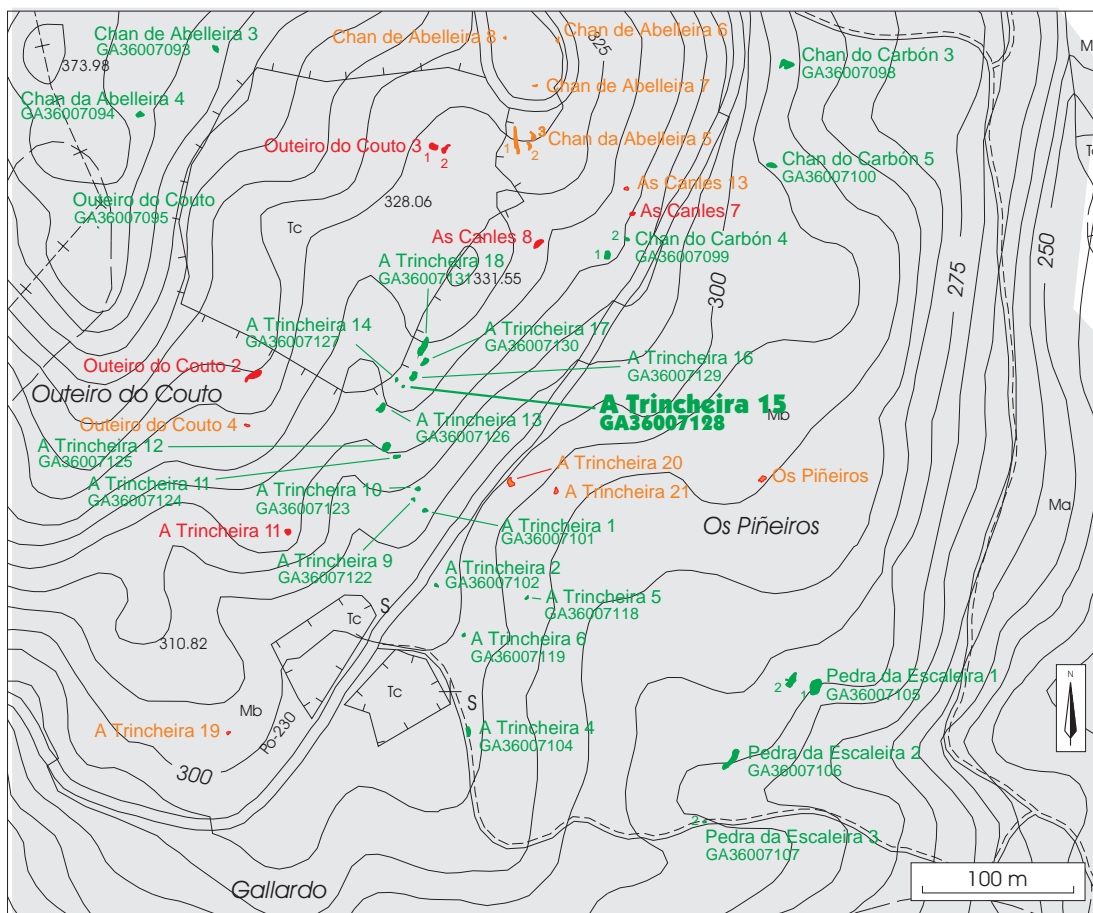
Valoración

No se aprecian alteraciones debidas a los incendios.

Cautelas

Es imprescindible el balizado ya que la roca se encuentra a ras de suelo.

GA36007128: A Trincheira 15



GA36007129: A Trincheira 16

Lugar: Parada	Cartografía	Coordenadas
Parroquia: S. Isidro de Montes	Detalle: 1:5000-71	UTM X: 540.978
Ayuntamiento: Campo Lameiro	1:10.000: 41	UTM Y: 4.708.964
Provincia: Pontevedra	1:25.000: III	Longitud: 08.30.03,8
	1:50.000: 153	Latitud: 42.31.52,4
		Altitud: 321 m.
Tipología: petroglifo	ACC: Edad del Bronce	

Dimensiones**Descripción**

Roca de granito a ras de suelo. Presenta una combinación circular de tres círculos concéntricos, con un diámetro de 24 cm. El círculo externo no se aprecia en su totalidad ya que está bastante erosionado.

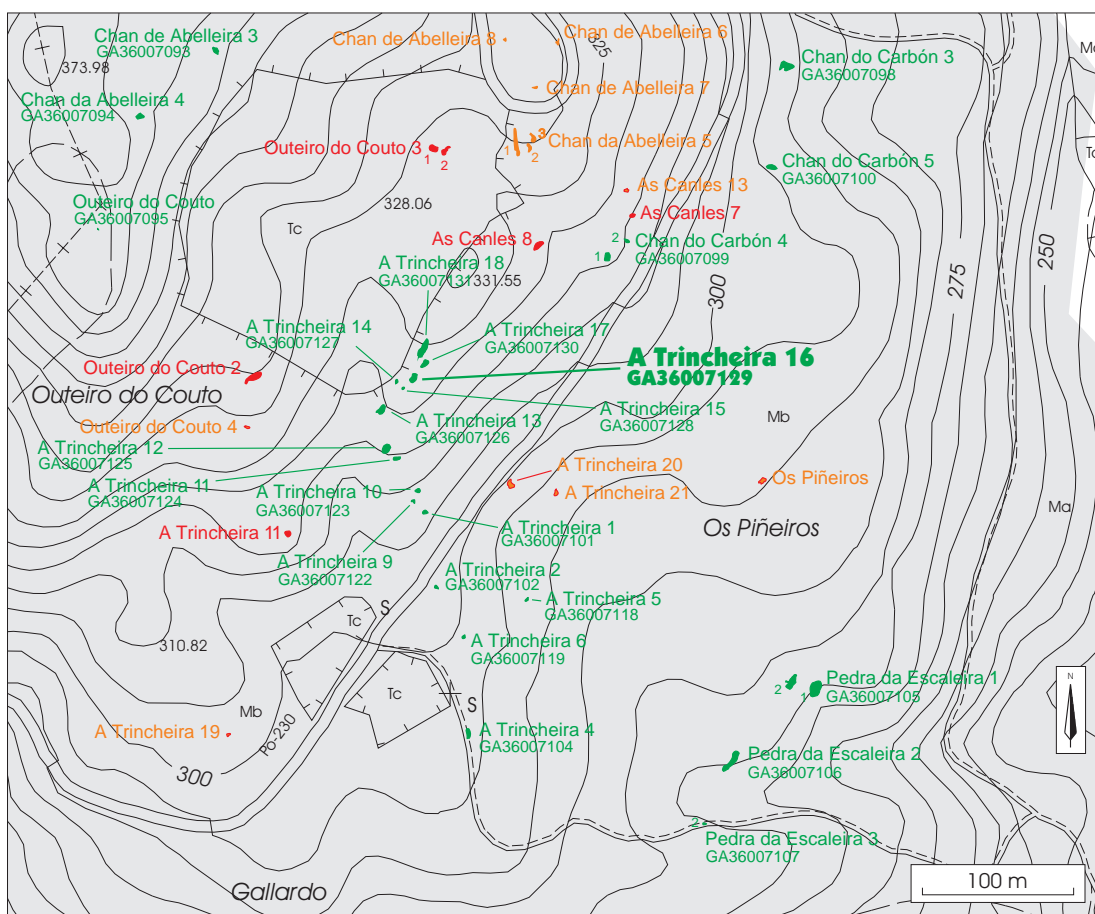
Valoración

No se aprecian alteraciones debidas a los incendios.

Cautelas

Es imprescindible el balizado ya que la roca se encuentra a ras de suelo.

GA36007129: A Trincheira 16



GA36007130: A Trincheira 17

Lugar: Parada	Cartografía	Coordenadas
Parroquia: S. Isidro de Montes	Detalle: 1:5000-71	UTM X: 540.971
Ayuntamiento: Campo Lameiro	1:10.000: 41	UTM Y: 4.708.701
Provincia: Pontevedra	1:25.000: III	Longitud: 08.30.04,2
	1:50.000: 153	Latitud: 42.31.43,9
		Altitud: 315 m.
Tipología: petroglifo	ACC: Edad del Bronce	

Dimensiones

Rocha de granito a ras de suelo con unas dimensiones de 5 m por 2 m.

Descripción

Presenta una cazoleta y combinación formada por un óvalo abierto del que parten trazos sinuosos, teniendo la composición un tamaño 1,20 m. En otra parte de la roca aparece un círculo con cazoleta en el interior y con una línea que lo atraviesa diametralmente desde el interior saliendo a modo de apéndice.

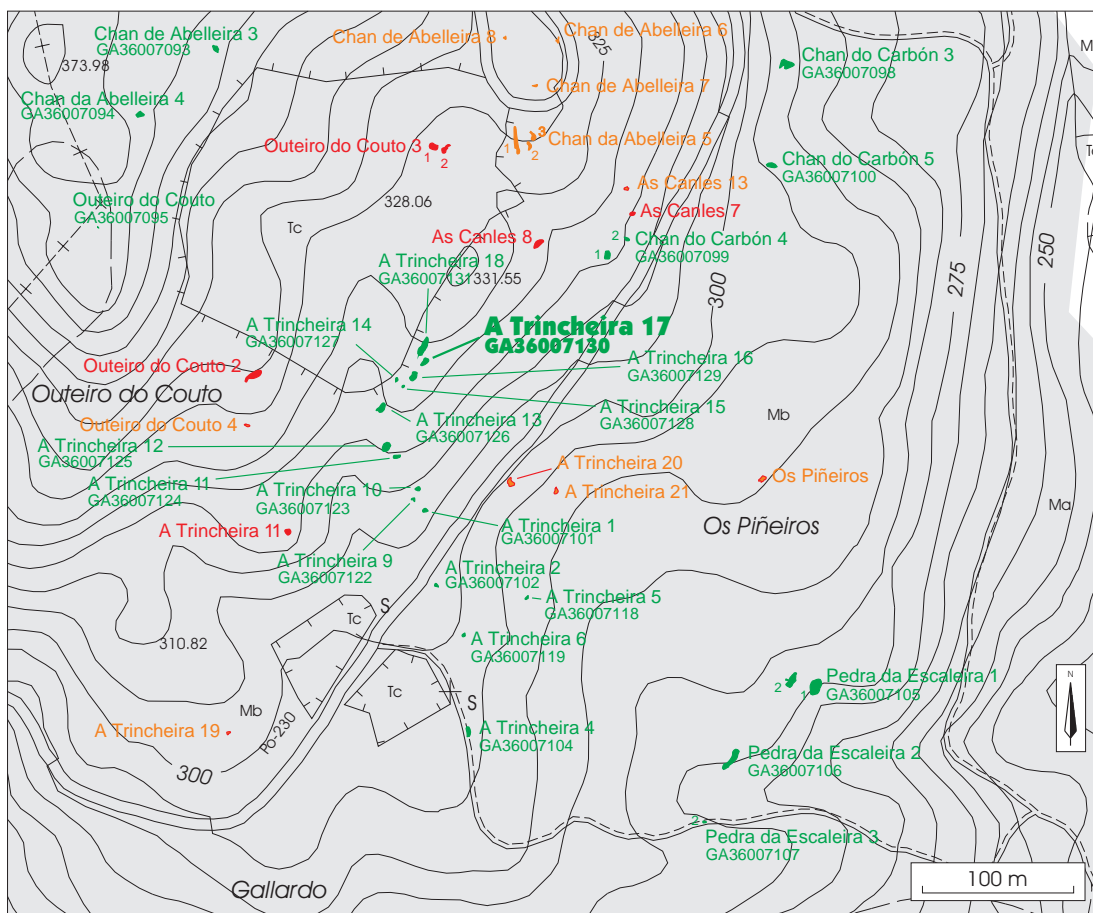
Valoración

No se aprecian alteraciones debidas a los incendios.

Cautelas

Es imprescindible el balizado ya que la roca se encuentra a ras de suelo.

GA36007130: A Trincheira 17



GA36007131: A Trincheira 18

Lugar: Parada	Cartografía	Coordenadas
Parroquia: S. Isidro de Montes	Detalle: 1:5000-71	UTM X: 540.978
Ayuntamiento: Campo Lameiro	1:10.000: 41	UTM Y: 4.708.704
Provincia: Pontevedra	1:25.000: III	Longitud: 08.30.03,9
	1:50.000: 153	Latitud: 42.31.43,9
		Altitud: 322 m.
Tipología: petroglifo	ACC: indeterminada	

Dimensiones**Descripción**

Roca de granito que presenta un óvalo de forma irregular con trazos en su interior conformado por dos pequeñas subdivisiones.

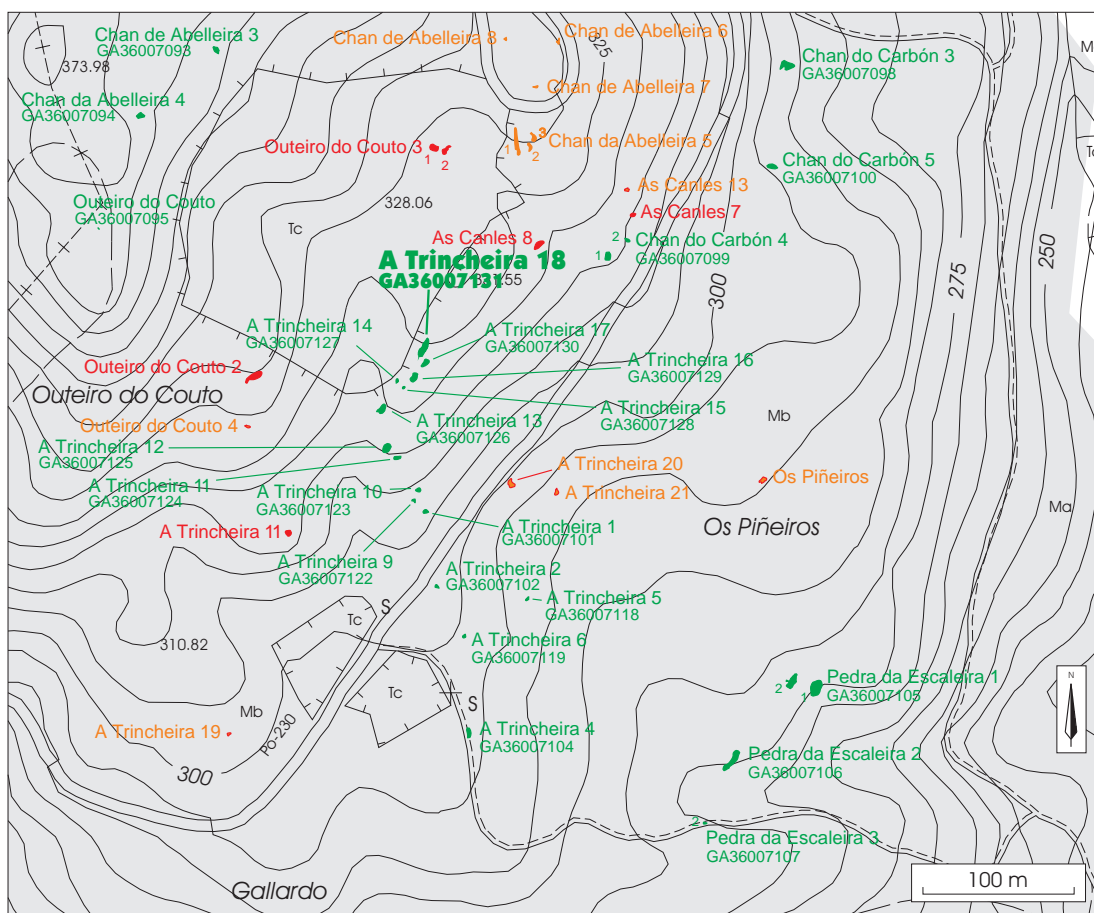
Valoración

No se aprecian alteraciones debidas a los incendios.

Cautelas

Es necesario el balizado previo a las tareas de reforestación puesto que la roca se encuentra a ras de suelo.

GA36007131: A Trincheira 18



GA36007132: Pedra da Escaleira 4

Lugar: Parada	Cartografía	Coordenadas
Parroquia: San Isidro de Montes	Detalle: 1:5000-71	UTM X: 541.220
Ayuntamiento: Campo Lameiro	1:10.000: 41	UTM Y: 4.708.504
Provincia: Pontevedra	1:25.000: III	Longitud: 08.29.53,3
	1:50.000: 153	Latitud: 42.31.37,4
		Altitud: 277 m.
Tipología: petroglifo	ACC: indeterminada	

Dimensiones**Descripción**

Afloramiento granítico que levanta alrededor de 1 m sobre el terreno. En la parte superior de la roca presenta cinco cazoletas de 3 cm de diámetro y 1 cm de profundidad. Cuatro de las cazoletas forman una línea recta, la quinta aparece aislada.

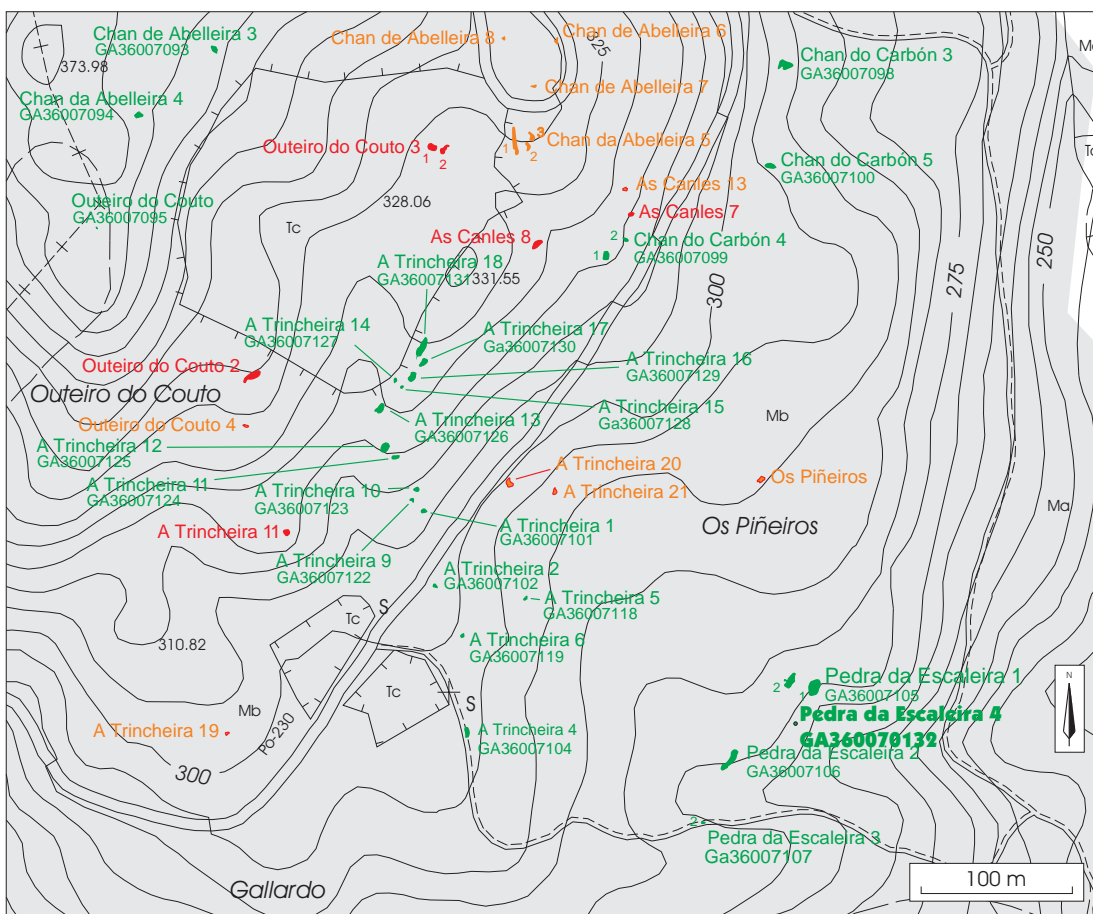
Valoración

No se aprecian alteraciones debidas a los incendios.

Cautelas

Aunque la roca levanta sobre el terreno, se recomienda el balizado previo a las tareas de reforestación.

GA36007132: Pedra da Escaleira 4



Campo dos Osos 1

Lugar: Liñariños	Cartografía	Coordenadas
Parroquia: S. Miguel de O Campo	Detalle: 1:5000-71	UTM X: 536.067
Ayuntamiento: Campo Lameiro	1:10.000: 44	UTM Y: 4.709.392
Provincia: Pontevedra	1:25.000: IV	Longitud: 08.33.39,0
	1:50.000: 152	Latitud: 42.32.07,1
		Altitud: 513 m.
Tipología: petroglifo	ACC: Edad del Bronce	

Dimensiones

Roca que sobresale 1,25 m del terreno por la parte W, la parte E está al nivel del suelo. Entre estas dos partes media una pared vertical. La roca mide 6 m en el eje NE-SW y 3,50 m en el eje SE-NW.

Descripción

En la parte abombada hay dos cazoletas y surcos sin una forma definida. En la pared vertical encontramos una figura que puede ser un cérvido.

En el sector que se encuentra a ras de suelo hay varios motivos geométricos. De S a N encontramos una combinación circular de tres anillos con cazoleta interior y apéndice. Bajo ésta aparece una cazoleta y surcos irregulares. En la parte media hay nueve cazoletas y una combinación de tres anillos con cazoleta central, todos estos motivos se unen por medio de surcos. También aparecen algunos surcos sin forma definida y tres óvalos. En la parte N de la roca, de nuevo encontramos una combinación circular de dos anillos, esta vez sin cazoleta central y con un apéndice. A su lado aparecen tres cazoletas y surcos irregulares.

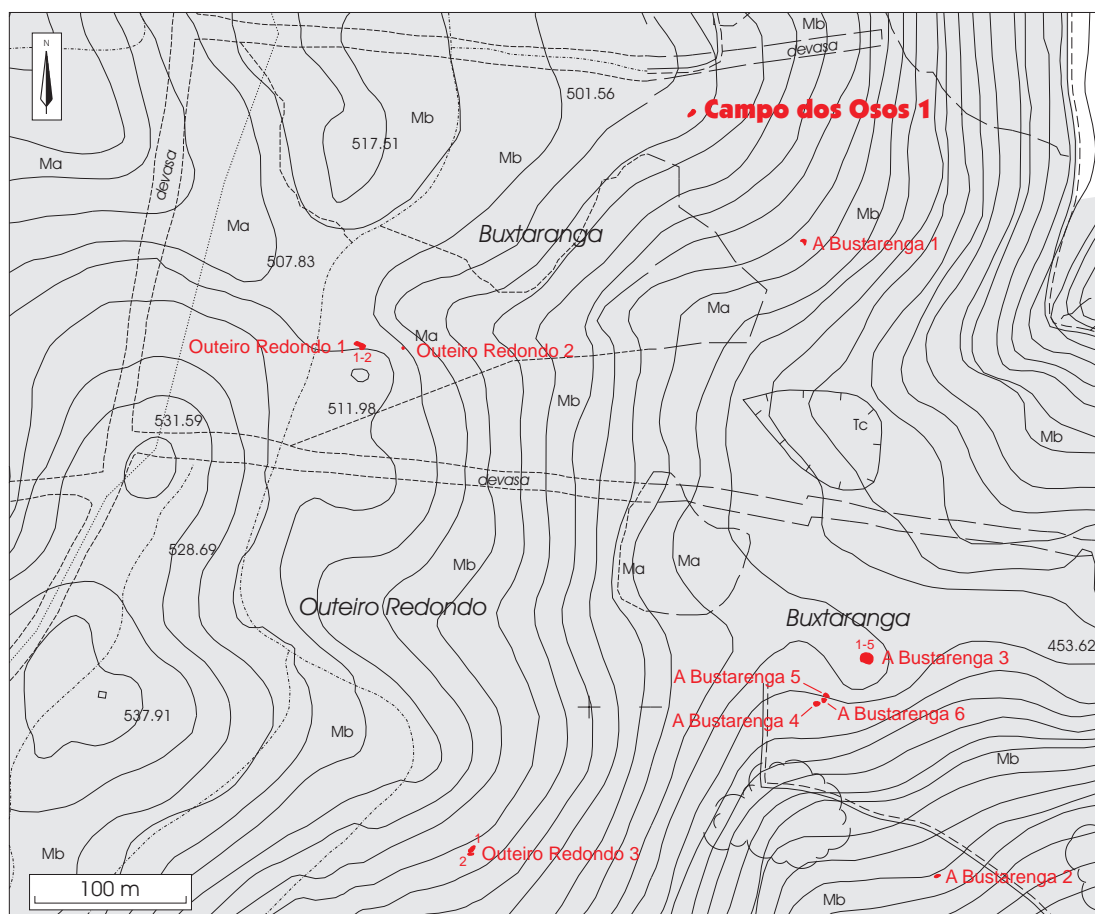
Valoración

No se aprecian alteraciones debidas a los incendios.

Cautelas

Es necesario el balizado previo a las tareas de reforestación, ya que si bien la roca levanta 1,25 m sobre el terreno, por la parte E está a nivel del suelo.

Campo dos Osos 1



Outeiro Redondo 2

Lugar: Liñariños	Cartografía	Coordenadas
Parroquia: S. Miguel de O Campo	Detalle: 1:5000-77	UTM X: 535.876
Ayuntamiento: Campo Lameiro	1:10.000: 44	UTM Y: 4.709.237
Provincia: Pontevedra	1:25.000: IV	Longitud: 08.33.47,4
	1:50.000: 152	Latitud: 42.32.02,1
		Altitud: 528 m.
Tipología: petroglifo	ACC: indeterminada	

Dimensiones

La roca mide 1,20 m en el eje N-S por 0,80 cm en el eje E-W.

Descripción

Presenta cinco cazoletas y un surco que une dos de ellas entre sí.

La roca se encuentra rodeada por multitud de afloramientos de pequeño tamaño.

Valoración

No se aprecian alteraciones debidas a los incendios.

Cautelas

Aunque se trata de una roca con altura, debido a su pequeño tamaño se recomienda el balizado previo a las tareas de reforestación.



Albatunez 3

Lugar: Reboredo Parroquia: Sta. Mariña de Fragas Ayuntamiento: Campo Lameiro Provincia: Pontevedra	Cartografía Detalle: 1:5000-77 1:10.000: 44 1:25.000: IV 1:50.000: 152	Coordenadas UTM X: 536.420 UTM Y: 4.708.823 Longitud: 08.33.23,6 Latitud: 42.31.48,6 Altitud: 400 m.
Tipología: petroglifo	ACC: Edad del Bronce	

Dimensiones

La roca mide 2,45 m en el eje NW-SE, y 1,86 m en el eje NE-SW.

Descripción

Presenta dos combinaciones circulares. Una de ellas presenta dos anillos y cazoleta central, su diámetro mide 27 cm. La otra situada más al S presenta un solo anillo y cazoleta central, su diámetro es de 14 cm.

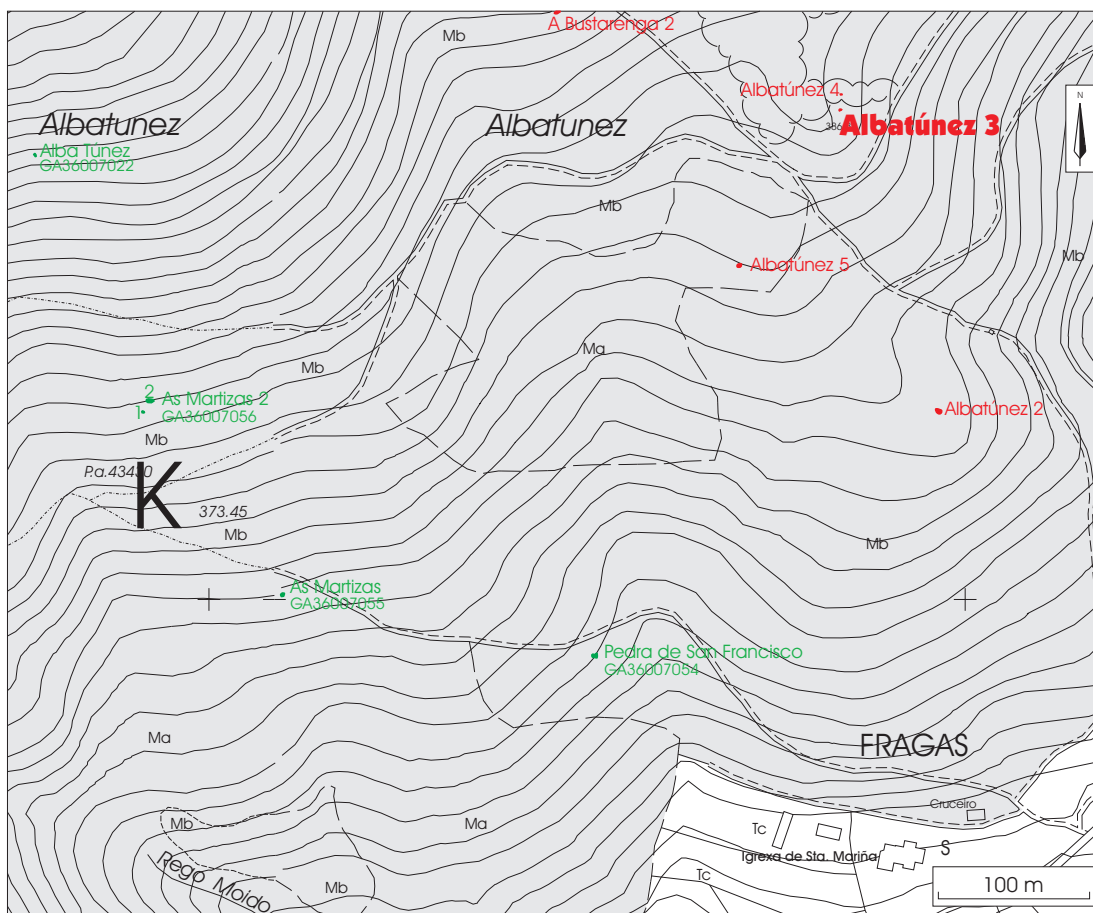
Valoración

No se aprecian alteraciones debidas a los incendios.

Cautelas

Aunque se trata de una roca situada en un entorno pedregoso, se recomienda el balizado previo a las tareas de reforestación.

Albatúñez 3



Albatunez 4

Lugar: Reboredo Parroquia: Sta. Mariña de Fragas Ayuntamiento: Campo Lameiro Provincia: Pontevedra	Cartografía Detalle: 1:5000-77 1:10.000: 44 1:25.000: IV 1:50.000: 152	Coordenadas UTM X: 536.417 UTM Y: 4.708.834 Longitud: 08.33.23,7 Latitud: 42.31.49,0 Altitud: 401 m.
Tipología: petroglifo	ACC: indeterminada	

Dimensiones

Roca inclinada con unas medidas de 2,84 m en el eje N-S y 1,27 m en el eje E-W.

Descripción

Presenta cruces inscritas con unos diámetros que varían entre 16 cm y 20 cm; cruces con una longitud máxima de 23 cm y mínima de 9 cm; cuatro círculos divididos por surcos, en algunos casos con otros círculos adheridos; y, finalmente, una cazoleta de 2 cm.

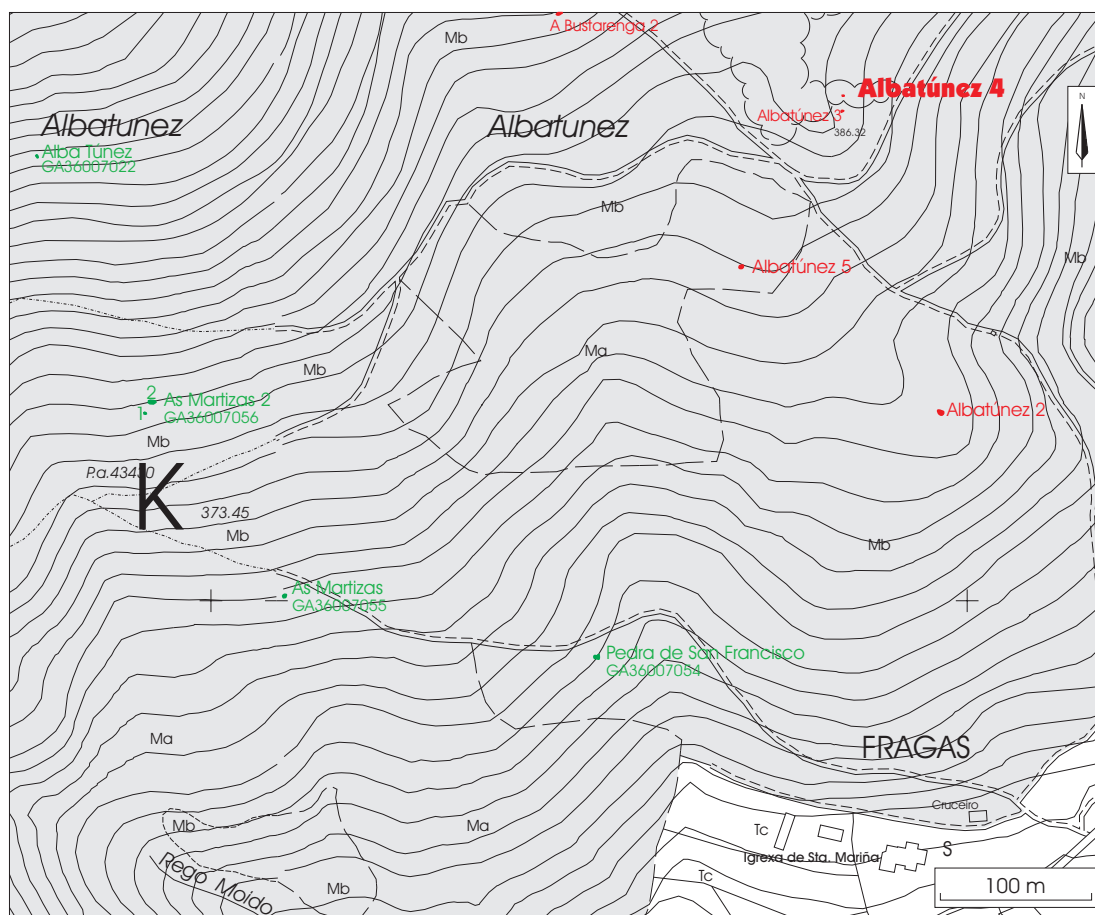
Valoración

No se aprecian alteraciones debidas a los incendios.

Cautelas

Aunque se trata de una roca con una superficie muy inclinada, se recomienda el balizado.

Albatúnez 4



Albatunez 5

Lugar: Reboredo Parroquia: Sta. Mariña de Fragas Ayuntamiento: Campo Lameiro Provincia: Pontevedra	Cartografía Detalle: 1:5000-77 1:10.000: 44 1:25.000: IV 1:50.000: 152	Coordenadas UTM X: 536.350 UTM Y: 4.708.719 Longitud: 08.33.26,7 Latitud: 42.31.45,3 Altitud: 385 m.
Tipología: petroglifo	ACC: indeterminada	

Dimensiones

Roca a ras de suelo con unas dimensiones de 2,94 m en el eje E-W y 1,80 m en el eje N-S.

Descripción

La roca presenta un solo panel compuesto por tres cruces inscritas en círculos con un diámetro medio de 18 cm; una figura rectangular dividida en seis partes; dos círculos, uno de ellos con apéndice y el otro con surcos internos que lo dividen; dos cazoletas de 3 cm de diámetro; y varios surcos irregulares.

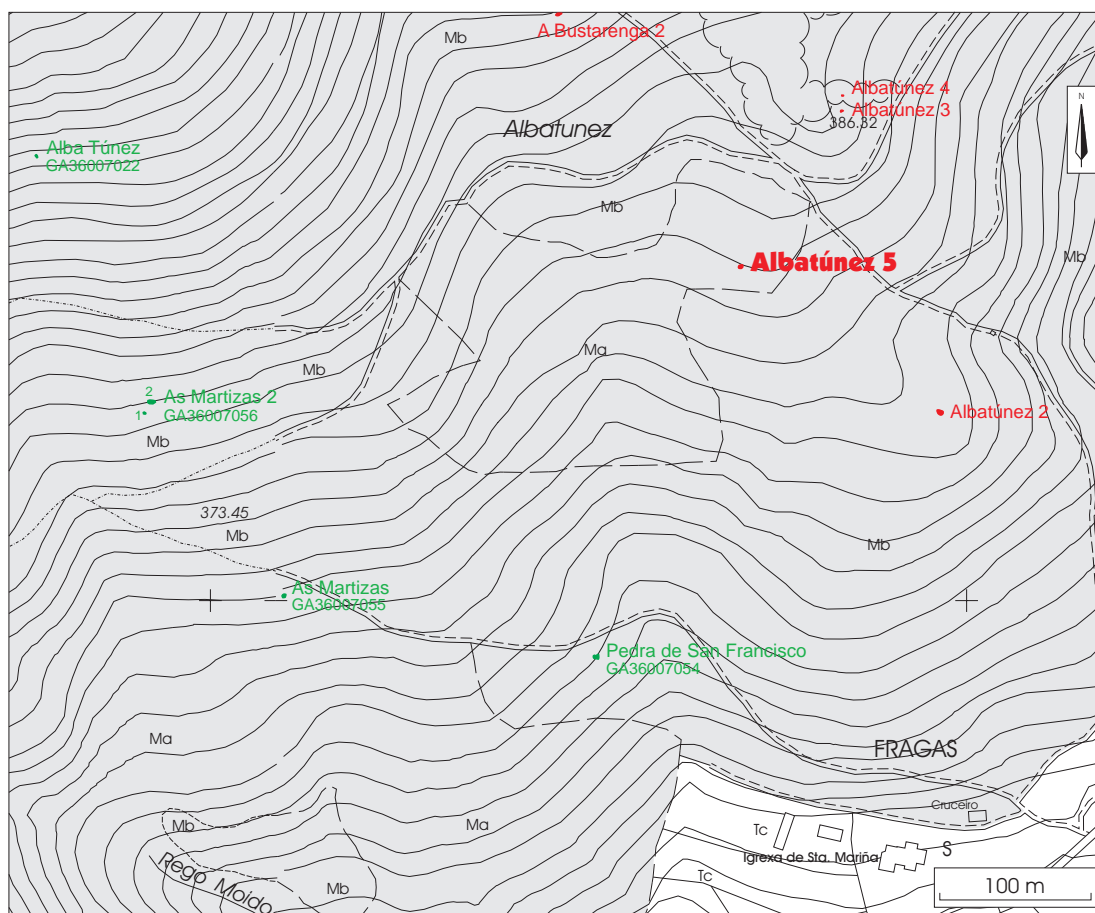
Valoración

No se aprecian alteraciones debidas a los incendios.

Cautelas

Es imprescindible el balizado ya que el petroglifo se sitúa a ras de suelo en el trazado de un camino tradicional.

Albatúñez 5



Chan da Carballeda 3

Lugar: Panceiros Parroquia: Sta. María de Moimenta Ayuntamiento: Campo Lameiro Provincia: Pontevedra	Cartografía Detalle: 1:5000-51 1:10.000: 31 1:25.000: III 1:50.000: 153	Coordenadas UTM X: 540.521 UTM Y: 4.712.826 Longitud: 08.30.22,8 Latitud: 42.33.57,7 Altitud: 559 m.
Tipología: petroglifo	ACC: Edad del Bronce	

Dimensiones

Roca que destaca 0,40 m del nivel del suelo. En el eje NE-SW mide 1,02 m y en el eje NW-SE mide 9,50 m.

Descripción

La roca presenta dos combinaciones circulares. La mayor tiene ocho anillos y cazoleta central, su diámetro es de 67 cm. Cerca de esta combinación hay otra cazoleta.

La otra combinación tiene dos anillos y su diámetro es de 19 cm.

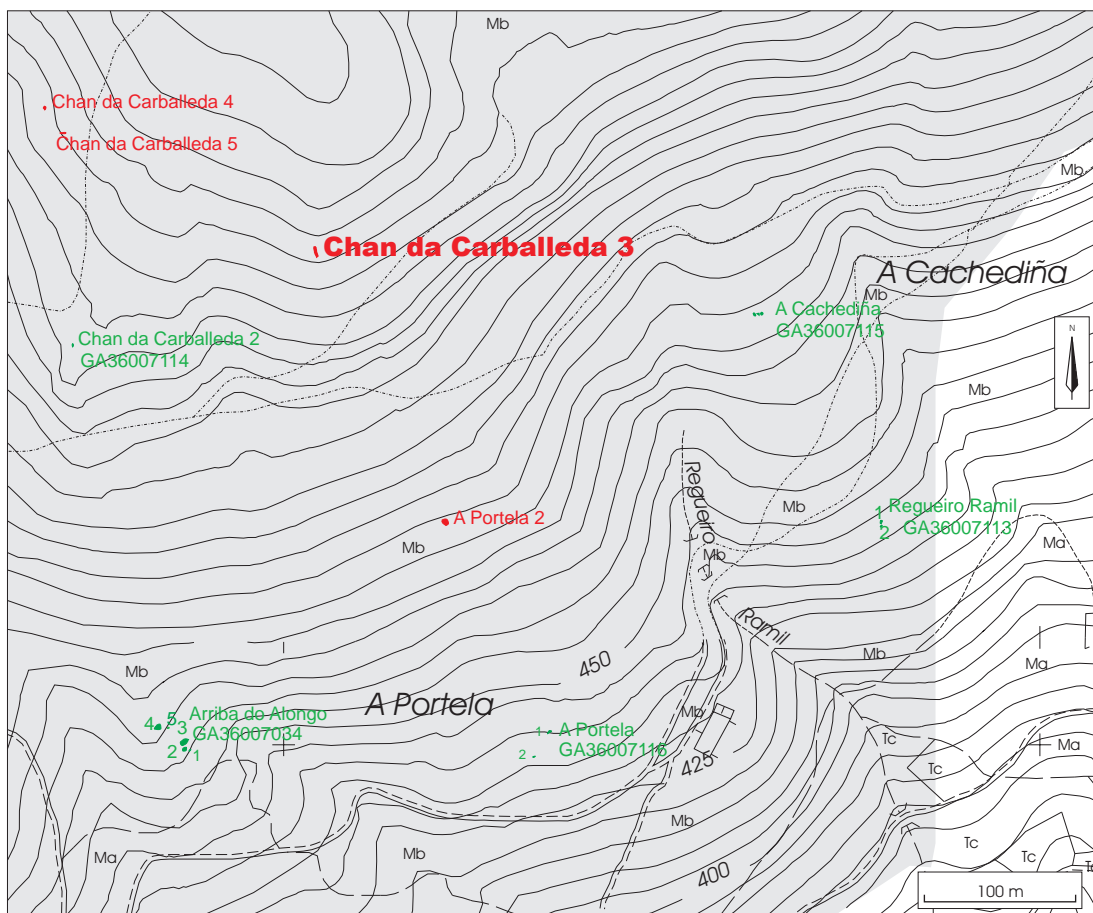
Valoración

No se aprecian alteraciones debidas a los incendios.

Cautelas

A pesar de que la roca levanta sobre el terreno 0,40 m, se recomienda el balizado previo a tareas de reforestación.

Chan de Carballeda 3



Chan da Carballeda 4

Lugar: Panceiros Parroquia: Sta. María de Moimenta Ayuntamiento: Campo Lameiro Provincia: Pontevedra Tipología: petroglifo	Cartografía Detalle: 1:5000-51 1:10.000: 31 1:25.000: III 1:50.000: 153	Coordenadas UTM X: 540.342 UTM Y: 4.712.920 Longitud: 08.30.30,7 Latitud: 42.34.00,7 Altitud: 560 m. ACC: Edad del Bronce
---	--	--

Dimensiones

Roca que mide en el eje E- W 2,39 m y en el eje N-S 1,67 m.

Descripción

Presenta una combinación circular de 19 cm de diámetro con tres anillos, un círculo simple con cazoleta central, y un posible cuadrúpedo.

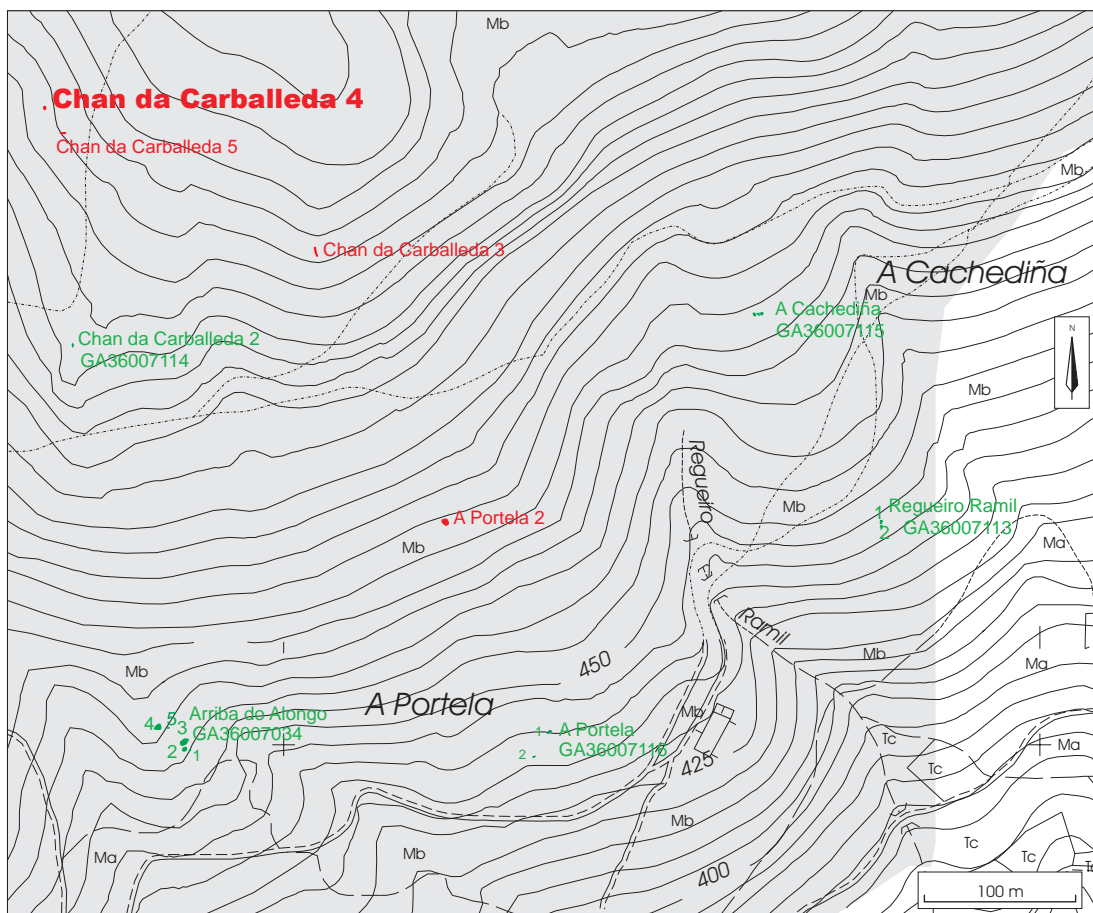
Valoración

No se aprecian alteraciones debidas a los incendios.

Cautelas

Se aconseja el balizado ya que, aunque el grabado se encuentra en la parte alta de una roca situada en un afloramiento, la parte E se encuentra a nivel del suelo.

Chan de Carballeda 4



Chan da Carballada 5

Lugar: Panceiros Parroquia: Sta. María de Moimenta Ayuntamiento: Campo Lameiro Provincia: Pontevedra	Cartografía Detalle: 1:5000-51 1:10.000: 31 1:25.000: III 1:50.000: 153	Coordenadas UTM X: 540.354 UTM Y: 4.712.904 Longitud: 08.30.30,1 Latitud: 42.34.00,2 Altitud: 560 m.
Tipología: petroglifo	ACC: indeterminada	

Dimensiones

Roca granítica que mide 4,70 en el eje N-S y 1 m en el eje E-W.

Descripción

Presenta quince cazoletas de entre 2 cm y 5 cm de diámetro. Las cazoletas se reparten por la mitad N de la roca.

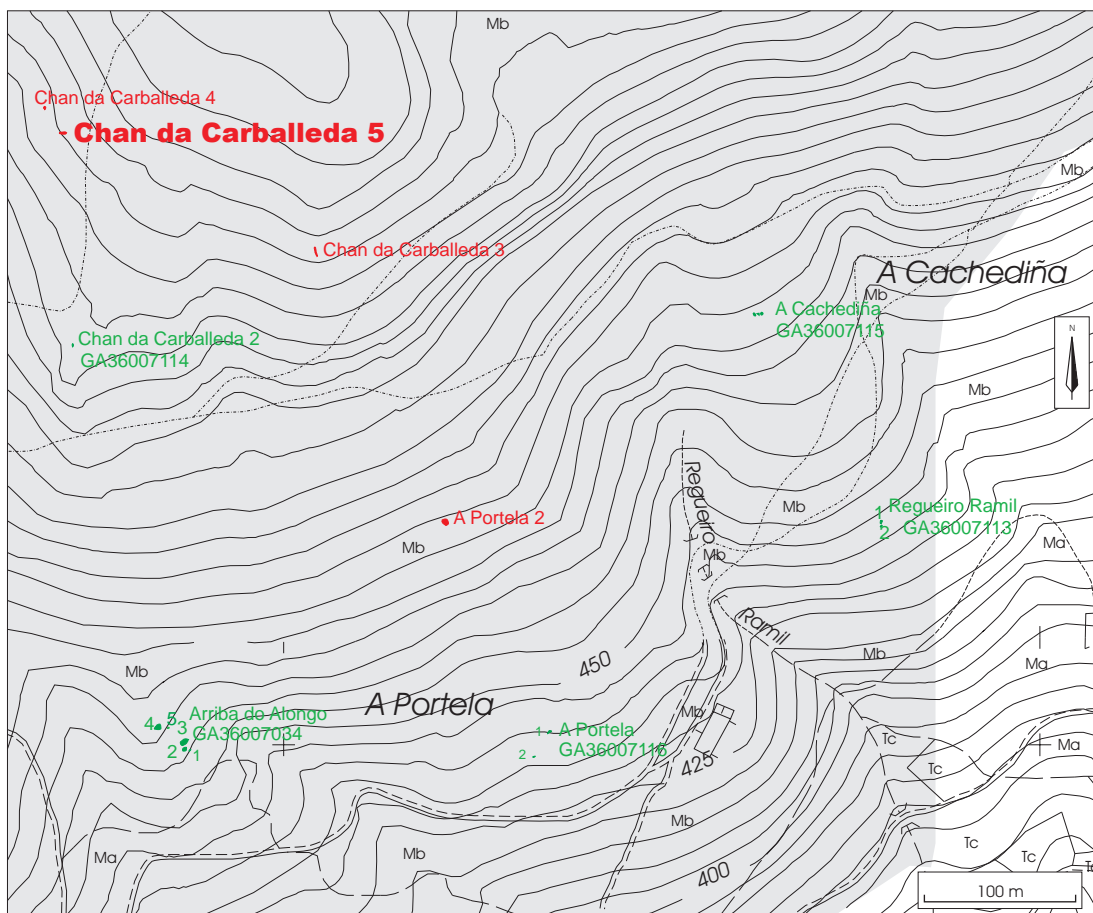
Valoración

No se aprecian alteraciones debidas a los incendios.

Cautelas

La roca se encuentra a los pies de un gran afloramiento en una zona pedregosa, aún así aconsejamos el balizado ya que la roca no levanta sobre el terreno.

Chan de Carballeda 5



A Portela 2

Lugar: Panceiros Parroquia: Sta. María de Moimenta Ayuntamiento: Campo Lameiro Provincia: Pontevedra	Cartografía Detalle: 1:5000-51 1:10.000: 31 1:25.000: III 1:50.000: 153	Coordenadas UTM X: 540.606 UTM Y: 4.712.647 Longitud: 08.30.19,2 Latitud: 42.33.51,8 Altitud: 502 m.
Tipología: petroglifo	ACC: indeterminada	

Dimensiones

Roca granítica con unas dimensiones de 3,90 m en el eje NW-SE, y de 4,50 m en el eje NE-SW.

Descripción

Presenta ocho cazoletas de 3 cm a 5 cm que se concentran en la parte N de la roca.

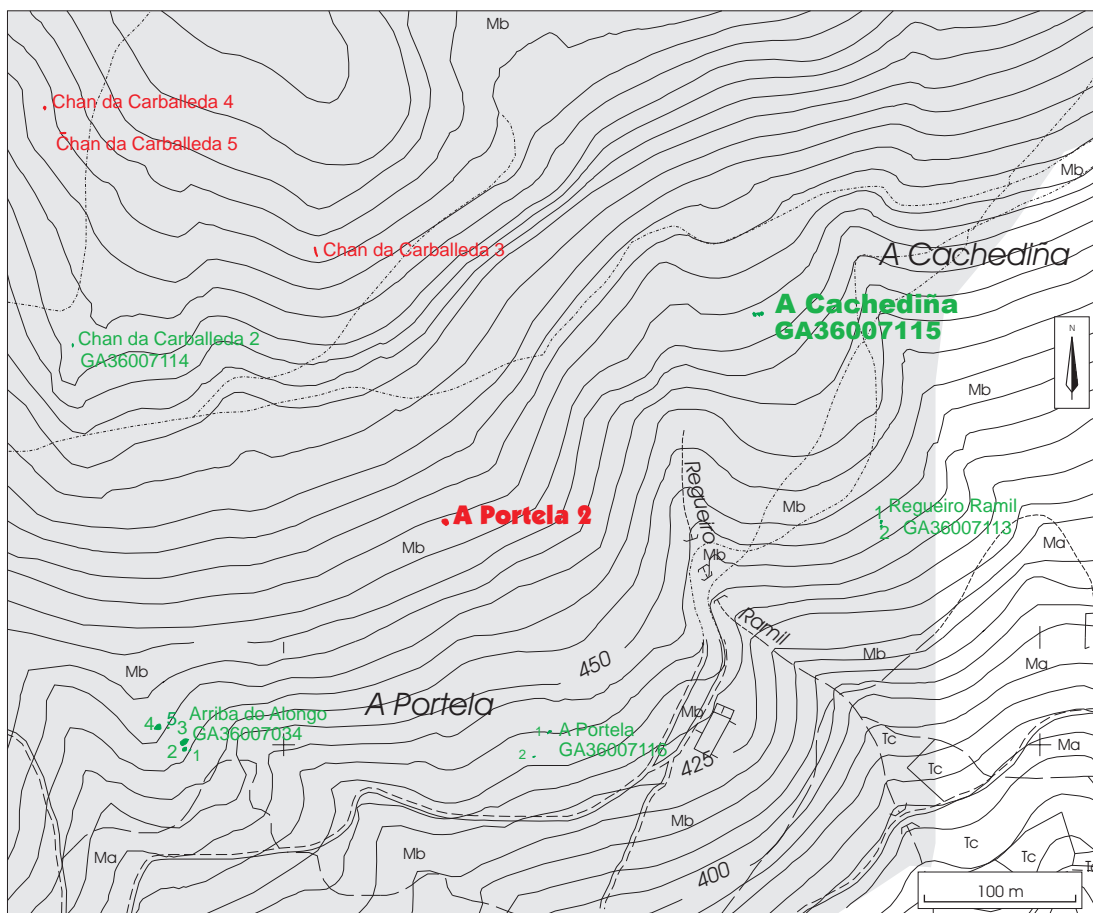
Valoración

No se aprecian alteraciones debidas a los incendios.

Cautelas

Es necesario el balizado previo a las tareas de reforestación puesto que las rocas están a nivel del suelo.

A Portela 2



O Soutiño 2

Lugar: San Isidro	Cartografía	Coordenadas
Parroquia: S. Isidro de Montes	Detalle: 1:5000-72	UTM X: 543.649
Ayuntamiento: Campo Lameiro	1:10.000: 41	UTM Y: 4.708.858
Provincia: Pontevedra	1:25.000: III	Longitud: 08.28.06,7
	1:50.000: 153	Latitud: 42.31.48,4
		Altitud: 345 m.
Tipología: petroglifo	ACC: Edad del Bronce	

Dimensiones

Roca plana que mide 4,70 m en el eje N-S y 4,40 m en el eje E-W.

Descripción

Presenta un cérvido con cornamenta de unos 36 cm, y una pequeña combinación circular de dos anillos con cazoleta central, de unos 19 cm de diámetro. Estas dos figuras se encuentran en la parte E de la roca.

También hay algunas líneas sin forma definida en la zona W del soporte.

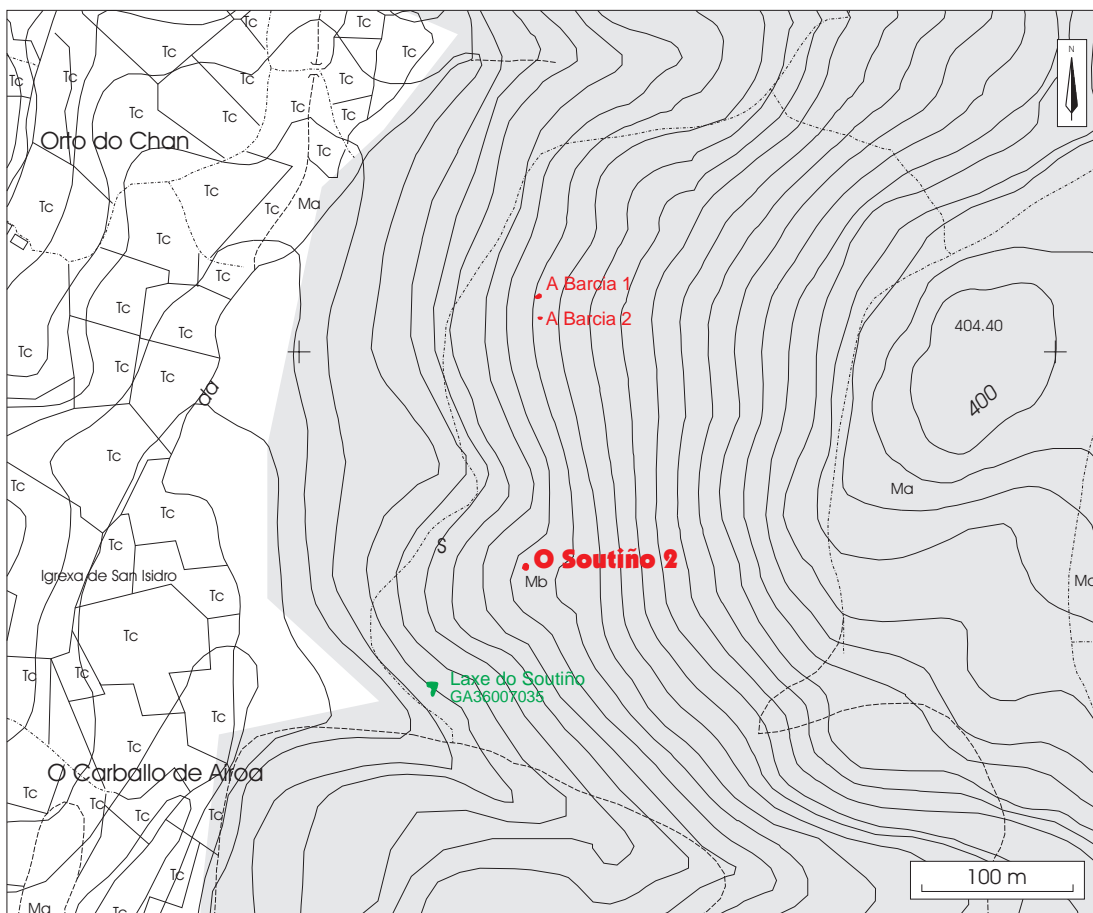
Valoración

No se aprecian alteraciones debidas a los incendios.

Cautelas

Es necesario el balizado ya que la roca se encuentra a ras de suelo por uno de sus lados, y presenta una superficie plana.

O Soutiño 2



Seixiña 1

Lugar: San Isidro Parroquia: S. Isidro de Montes Ayuntamiento: Campo Lameiro Provincia: Pontevedra Tipología: petroglifo	Cartografía Detalle: 1:5000-72 1:10.000: 41 1:25.000: III 1:50.000: 153	Coordenadas UTM X: 543.623 UTM Y: 4.709.875 Longitud: 08.28.07,6 Latitud: 42.32.21,4 Altitud: 425 m. ACC: Edad del Bronce
---	--	--

Dimensiones

La roca mide 3,50 m en el eje N-S por 2,70 m en el eje E-W.

Descripción

La roca presenta tres cérvidos de 40 cm de largo, dos de ellos con cornamenta. Una combinación circular de 20 cm de diámetro, que tiene dos anillos, cazoleta central y apéndices radiales. Dos cazoletas aisladas, de 5 cm de diámetro.

Además, presenta también varias líneas aisladas, próximas a los demás motivos, y que no forman ninguna figura reconocible.

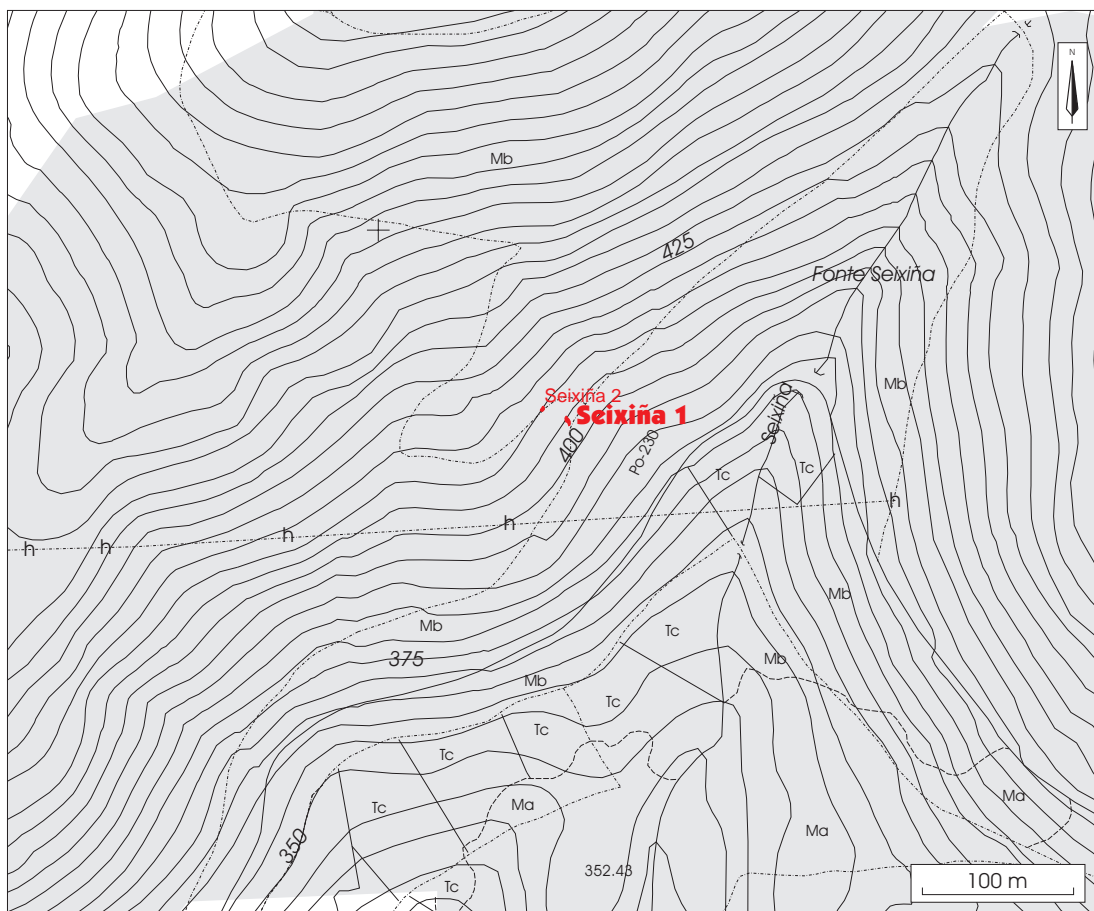
Valoración

No se aprecian alteraciones debidas a los incendios.

Cautelas

Es aconsejable el balizado ya que por su lado N la roca se encuentra a ras de suelo.

A Seixiña



Seixiña 2

<p>Lugar: San Isidro Parroquia: S. Isidro de Montes Ayuntamiento: Campo Lameiro Provincia: Pontevedra</p>	<p>Cartografía Detalle: 1:5000-72 1:10.000: 41 1:25.000: III 1:50.000: 153</p>	<p>Coordenadas UTM X: 543.608 UTM Y: 4.709.881 Longitud: 08.28.08,3 Latitud: 42.32.21,6 Altitud: 430 m.</p>
<p>Tipología: petroglifo</p>	<p>ACC: Edad del Bronce</p>	

Dimensiones

La roca mide 4,10 m en el eje N-S por 2,80 m en el eje E-W.

Descripción

La roca presenta una combinación circular de 22 cm de diámetro, que tiene dos anillos, cazoleta central de 4 cm de diámetro, y apéndice radial.

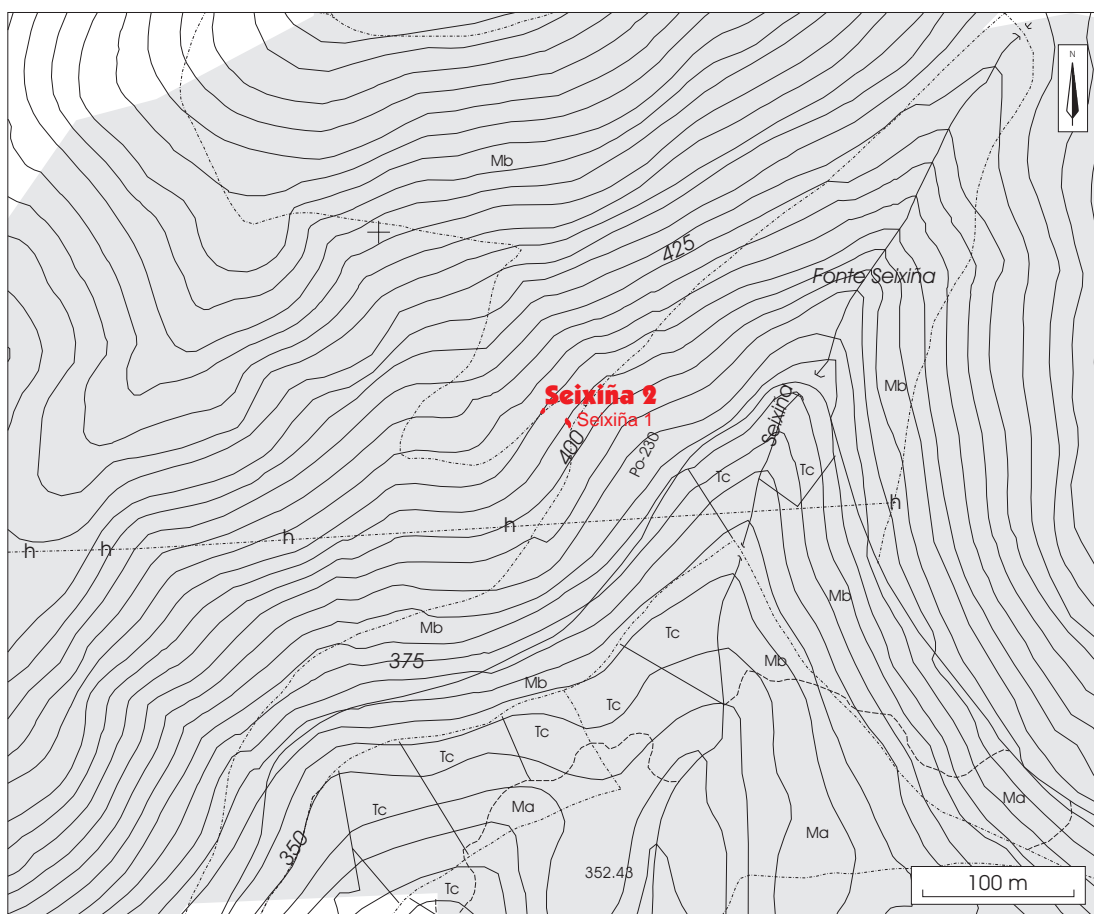
Valoración

No se aprecian alteraciones debidas a los incendios.

Cautelas

Es imprescindible el balizado previo a las tareas de reforestación puesto que la roca se encuentra a ras de suelo.

A Seixiña 2



Chan da Lagoa 12

Lugar: Parada Parroquia: S. Isidro de Montes Ayuntamiento: Campo Lameiro Provincia: Pontevedra	Cartografía Detalle: 1:5000-71 1:10.000: 41 1:25.000: III 1:50.000: 153	Coordenadas UTM X: 541.016 UTM Y: 4.709.438 Longitud: 08.30.02,0 Latitud: 42.32.07,7 Altitud: 392 m.
Tipología: petroglifo	ACC: indeterminada	

Dimensiones

Roca de 5,20 m en el eje N-S y 2,85 m en el eje E-W.

Descripción

Roca granítica a ras de suelo, presenta un serpentiforme de 62 cm de longitud, presenta dos surcos perpendiculares en su remate N. Además, aparece un motivo indeterminado con tres surcos casi paralelos, encima de éstos un surco semiovalado y debajo un surco en forma de rectángulo, sin uno de sus lados.

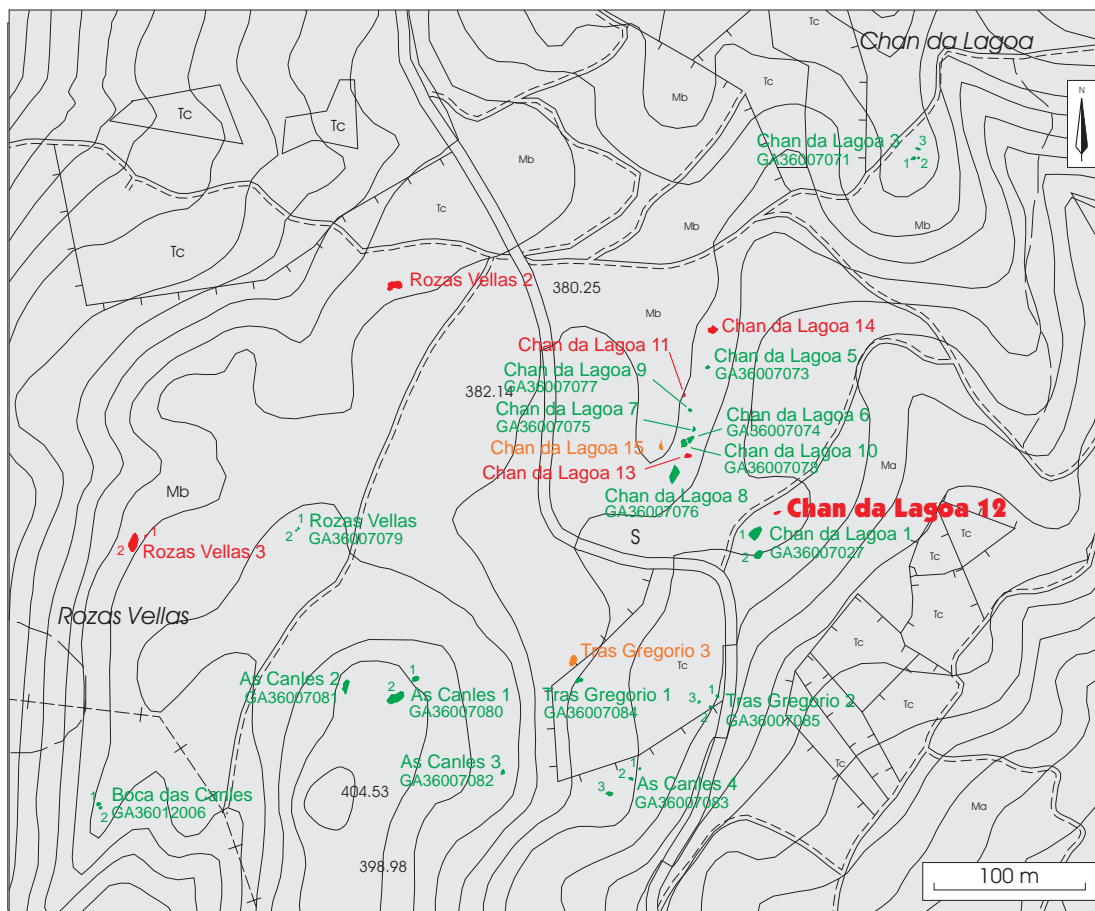
Valoración

No se aprecian alteraciones debidas a los incendios.

Cautelas

Estos petroglifos se van a incluir en el futuro parque de Arte Rupestre de Campo Lameiro. Así, en el momento de la revisión de este panel, se estaban llevando a cabo las tareas de acondicionamiento del entorno que suponen un cambio de uso del suelo en esta zona de Chan da Lagoa, pasando de una zona dedicada a monte bajo a una zona abierta con prado. Esto contribuirá a minimizar el riesgo de incendio.

Chan da Lagoa 12



Outeiro do Couto 3

Lugar: Parada Parroquia: S. Isidro de Montes Ayuntamiento: Campo Lameiro Provincia: Pontevedra	Cartografía Detalle: 1:5000-71 1:10.000: 41 1:25.000: III 1:50.000: 153	Coordenadas UTM X: 540.868 UTM Y: 4.708.708 Longitud: 08.30.08,7 Latitud: 42.31.44,1 Altitud: 352 m.
Tipología: petroglifo	ACC: Edad del Bronce	

Dimensiones

Roca de 13 m en el eje N-S por 5,10 m en el eje E-W.

Descripción

Afloramiento rocoso con numerosas grietas y abombamientos, que presenta grabadas veintisiete cazoletas, de entre 8 cm y 3 cm de diámetro. Presenta también un conjunto de líneas sin forma definida.

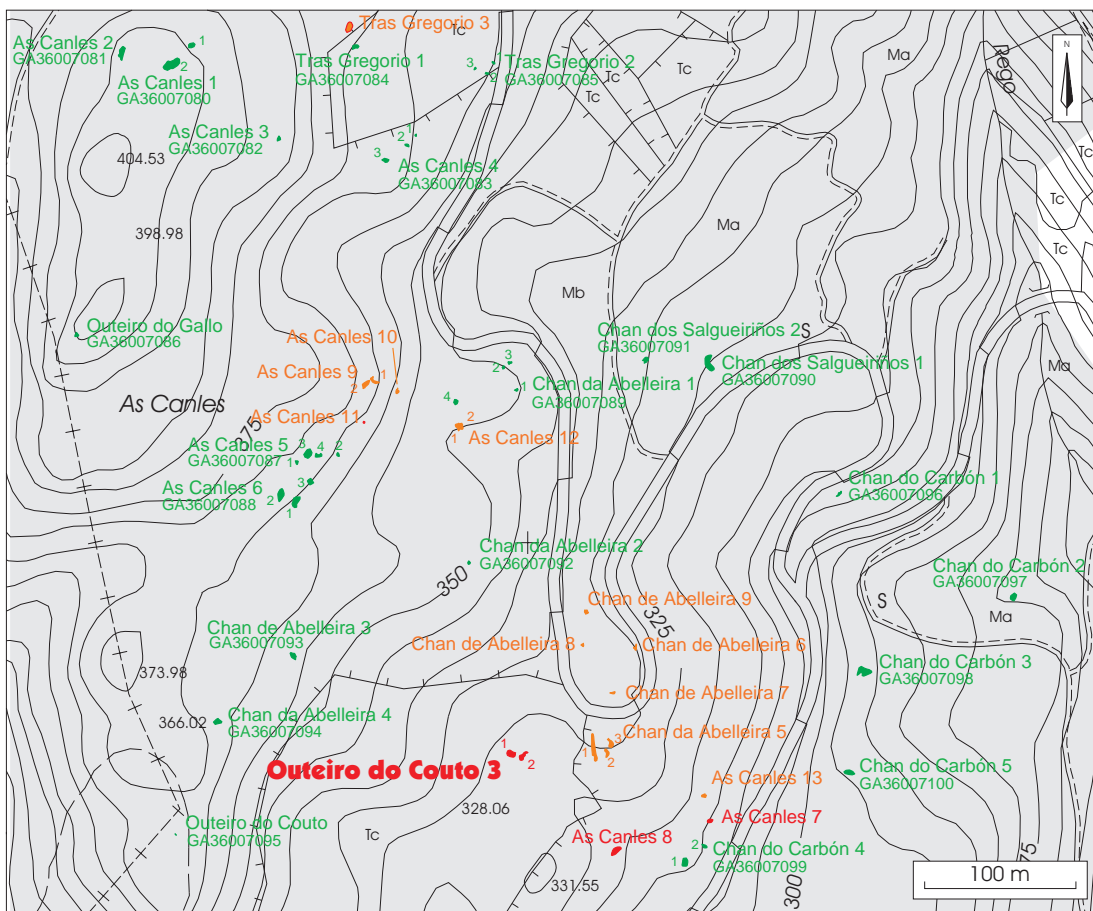
Valoración

No se aprecian alteraciones debidas a los incendios.

Cautelas

Se recomienda el balizado previo a las tareas de reforestación, aunque se trata de un afloramiento granítico situado en un entorno pedregoso.

Outeiro do Couto 3



Chan da Lagoa 15

Lugar: Parada Parroquia: S. Isidro de Montes Ayuntamiento: Campo Lameiro Provincia: Pontevedra	Cartografía Detalle: 1:5000-71 1:10.000: 41 1:25.000: III 1:50.000: 153	Coordenadas UTM X: 540.940 UTM Y: 4.709.482 Longitud: 08.30.05,3 Latitud: 42.32.09,2 Altitud: 380 m.
Tipología: petroglifo	ACC: Edad del Bronce	

Dimensiones

La roca mide 1,90 m en su eje E- W por 3,20 m en su eje N-S.

Descripción

Se trata de una roca granítica de forma triangular y de superficie plana situada a ras de suelo. Los grabados se sitúan en la parte SW y consisten en cinco combinaciones circulares, la más grande presenta seis anillos concéntricos con cazoleta central y su diámetro es de 30 cm; otra de las combinaciones tiene 4 anillos concéntricos y un diámetro de 20 cm; la siguiente presenta dos anillos y 18 cm de diámetro. En la esquina SW encontramos una combinación incompleta por el lado SW, en el extremo S aparece una cazoleta de 0,50 cm de profundidad y algún surco sin forma definida. Al N de ésta hay otra combinación de tres anillos incompletos junto a dos cazoletas situadas unos centímetros más al N.

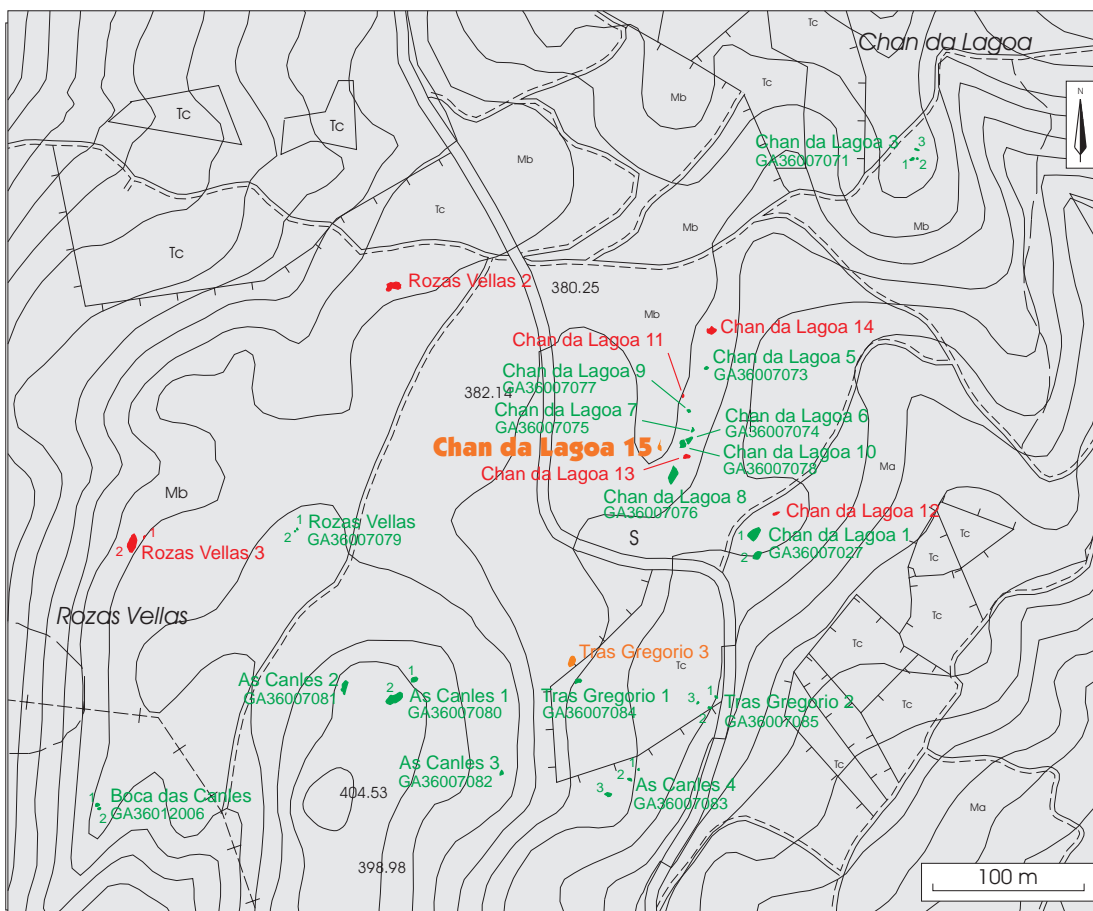
Valoración

No se aprecian alteraciones debidas a los incendios.

Cautelas

No se recomienda cautela. Estos petroglifos se van a incluir en el futuro parque de Arte Rupestre de Campo Lameiro. Así, en el momento de la revisión de este panel, se estaban llevando a cabo las tareas de acondicionamiento del entorno que suponen un cambio de uso del suelo en esta zona de Chan da Lagoa, pasando de una zona dedicada a monte bajo a una zona abierta con prado. Esto minimizará sin duda el riesgo de incendio.

Chan da Lagoa 15



Tras Gregorio 3

Lugar: Parada Parroquia: S. Isidro de Montes Ayuntamiento: Campo Lameior Provincia: Pontevedra	Cartografía Detalle: 1:5000-71 1:10.000: 41 1:25.000: III 1:50.000: 153	Coordenadas UTM X: 540.881 UTM Y: 4.709.340 Longitud: 08.30.07,9 Latitud: 42.32.04,6 Altitud: 375 m.
Tipología: petroglifo	ACC: Edad del Bronce	

Dimensiones

La roca mide 4,60 en el eje E-W por 3,60 en el eje N-S.

Descripción

Roca granítica a ras de suelo por la parte N que levanta 0,8 m por la parte S. En la zona SW presenta un círculo con cazoleta central. La combinación tiene un diámetro de 23 cm y la cazoleta de 4 cm por 1 cm de profundidad. Del círculo arranca un apéndice de 9 cm que termina en una veta de cuarzo. A escasos centímetros de este motivo aparecen varios surcos indefinidos.

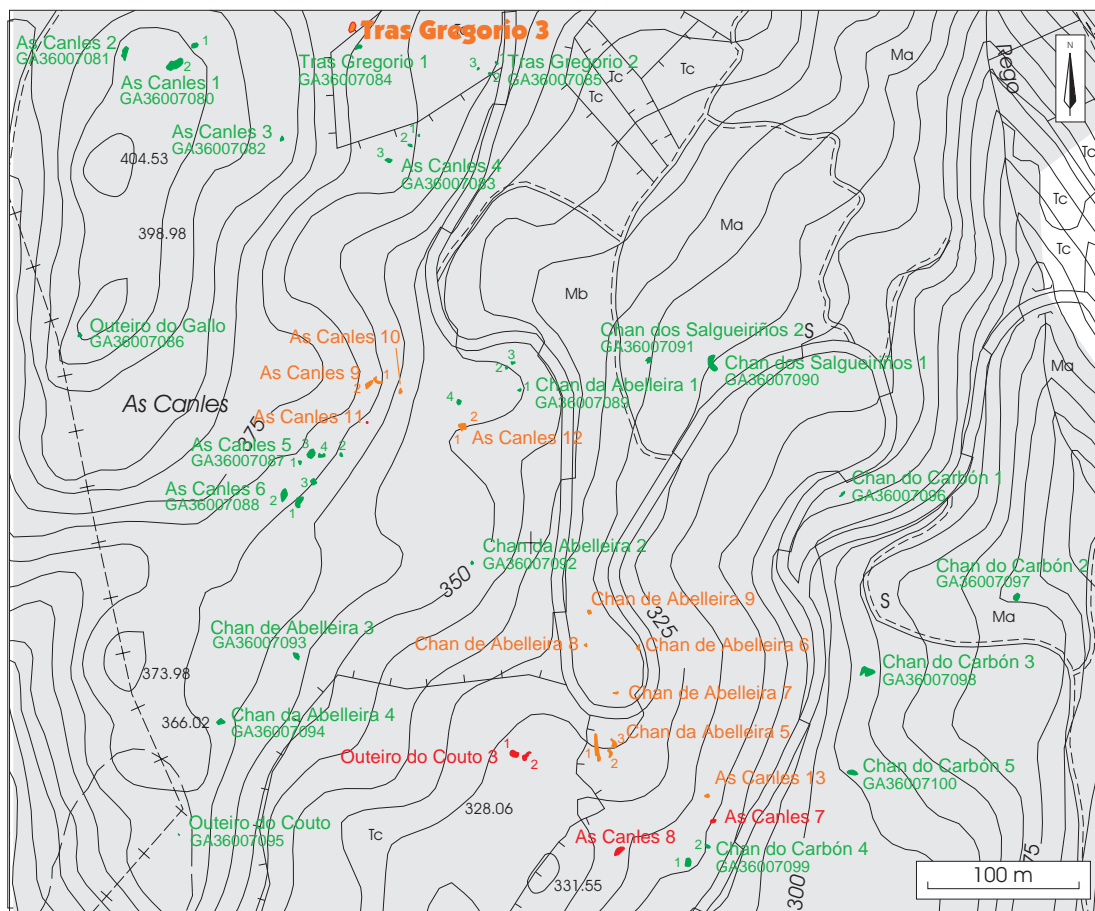
Valoración

No se aprecian alteraciones debidas a los incendios.

Cautelas

Es imprescindible el balizado previo a las tareas de reforestación puesto que la roca se encuentra a ras de suelo por uno de sus lados.

Tras Gregorio 3



As Canles 9

Lugar: Parada	Cartografía	Coordenadas
Parroquia: S. Isidro de Montes	Detalle: 1:5000-71	UTM X: 540.895
Ayuntamiento: Campo Lameiro	1:10.000: 41	UTM Y: 4.709.107
Provincia: Pontevedra	1:25.000: III	Longitud: 08.30.07,4
	1:50.000: 153	Latitud: 42.31.57,0
		Altitud: 365 m.
Tipología: petroglifo	ACC: Edad del Bronce	

Dimensiones

La roca 1 mide 2,26 m en el eje E-W por 2,87 m en el eje N-S. La roca 2 mide 6 m (eje E-W) por 2,40 m en el eje N-S.

Descripción

Roca 1: roca granítica con una superficie inclinada hacia el E. En la parte superior del panel presenta dos círculos con cruces inscritas que distan 50 cm. Sus diámetros son de 50 cm y 60 cm.

Roca 2: presenta su superficie inclinada hacia el E. Los grabados son de difícil lectura por la fuerte erosión. En la parte inferior tiene representado un círculo incompleto de 35 cm de diámetro con surcos internos poco definidos. Diez centímetros más abajo hay una combinación circular con los surcos muy erosionados.

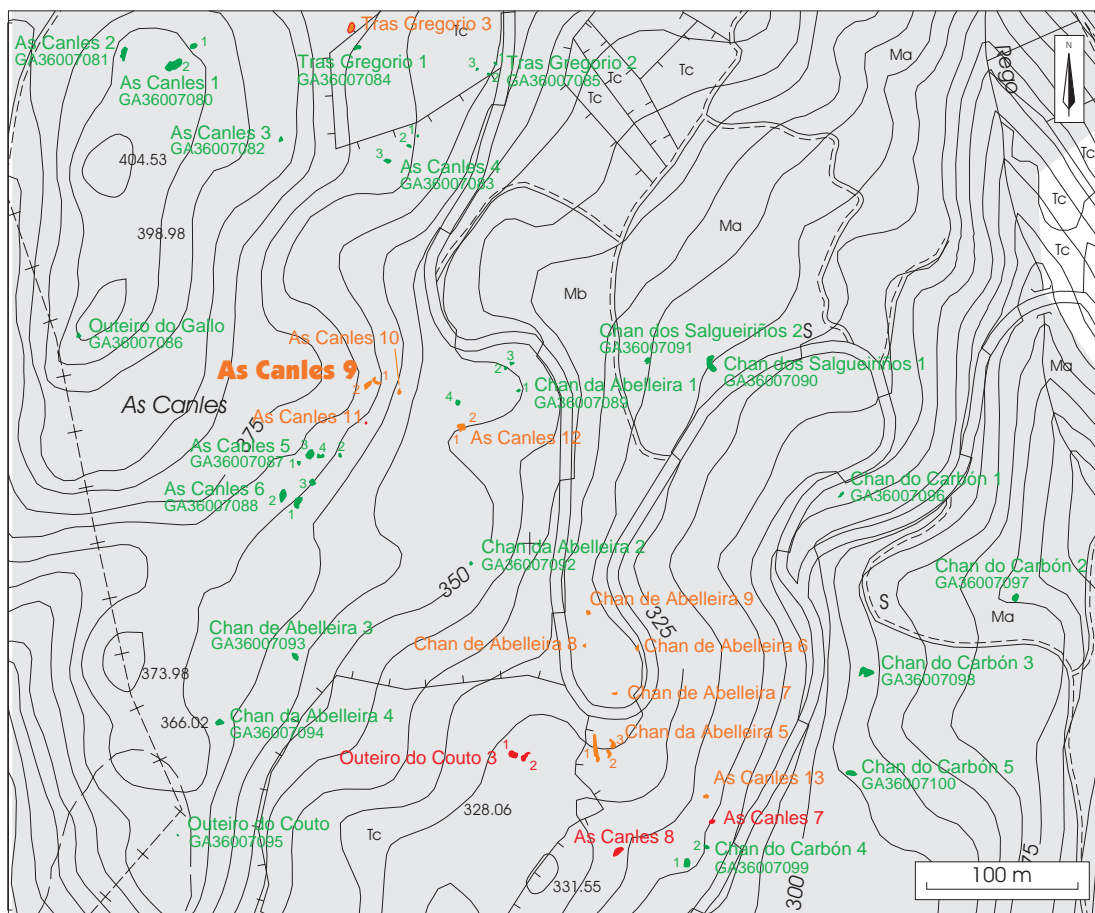
Valoración

El nivel de alteración del petroglifo es nulo.

Cautelas

Es aconsejable el balizado previo a las tareas de reforestación.

As Canles 9



As Canles 10

Lugar: Parada	Cartografía	Coordenadas
Parroquia: S. Isidro de Montes	Detalle: 1:5000-71	UTM X: 540.913
Ayuntamiento: Campo Lameiro	1:10.000: 41	UTM Y: 4.709.099
Provincia: Pontevedra	1:25.000: III	Longitud: 08.30.06,6
	1:50.000: 153	Latitud: 42.31.56,8
		Altitud: 360 m.
Tipología: petroglifo	ACC: indeterminada	

Dimensiones

La roca mide 2, 90cm. de largo en su eje N-S por 2, 40cm. de ancho en el eje E-W

Descripción

Se trata de una roca granítica a ras de suelo por el W alcanzando un metro al E que forma parte de un afloramiento mayor. El grabado se sitúa en la parte central, se trata de un círculo de 38 cm. de diámetro con cruz inscrita en su interior, al Norte de la cuál hay un surco indefinido.

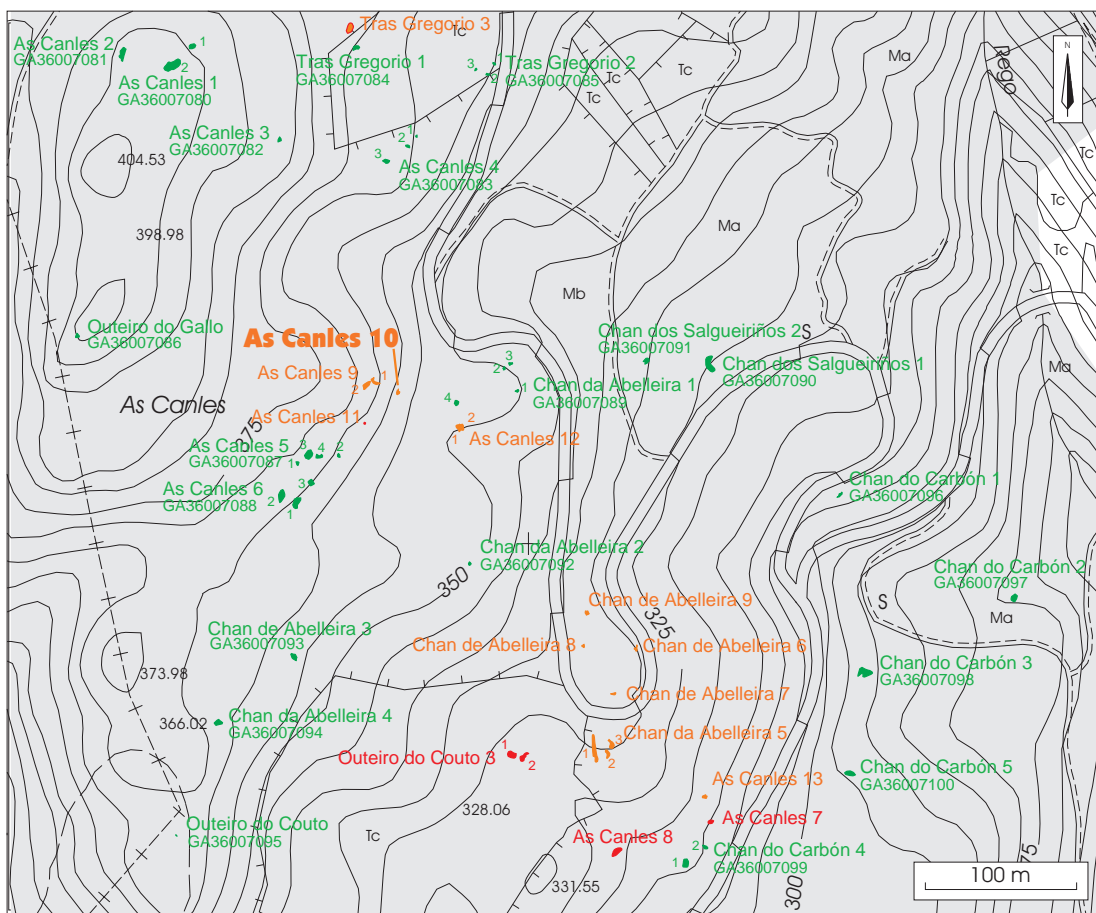
Valoración

No se aprecian alteraciones debidas a los incendios.

Cautelas

Se recomienda el balizado previo a las tareas de reforestación.

As Canles 10



As Canles 11

Lugar: Parada Parroquia: S. Isidro de Montes Ayuntamiento: Campo Lameiro Provincia: Pontevedra	Cartografía Detalle: 1:5000-71 1:10.000: 41 1:25.000: III 1:50.000: 153	Coordenadas UTM X: 540.891 UTM Y: 4.709.079 Longitud: 08.30.07,6 Latitud: 42.31.56,1 Altitud:
Tipología: petroglifo	ACC: Edad del Bronce	

Dimensiones

La roca mide 2,50 m de largo en su eje N-S por 0,90 m de ancho en su eje E-W.

Descripción

Se trata de una roca granítica situada en un afloramiento con la superficie ligeramente inclinada hacia el SW. En la parte más plana de la roca se encuentra el grabado que consiste en una combinación circular de 3 anillos, con un diámetro máximo de 33 cm. Esta combinación presenta cazoleta central de 4 cm de diámetro y 1 cm de profundidad, de la cual arranca un apéndice de 22 cm de largo.

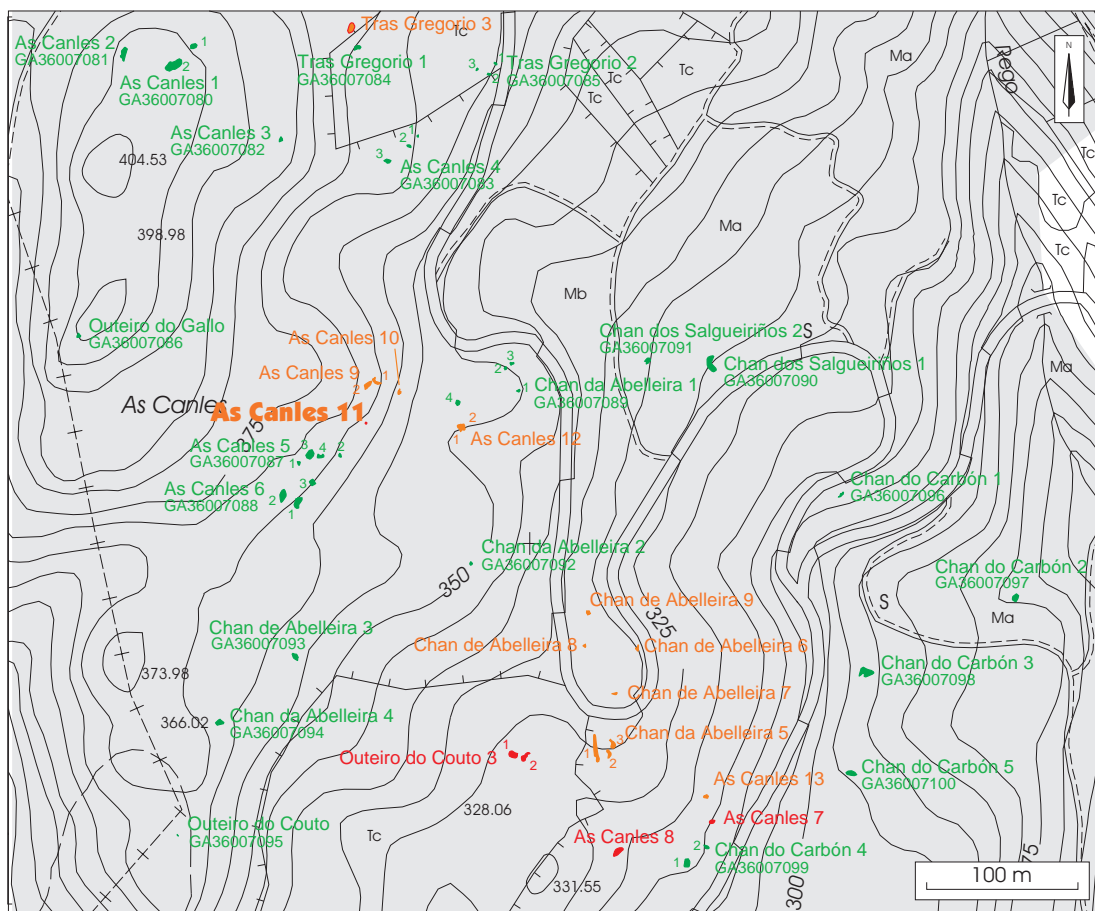
Valoración

No se aprecia alteración debida a los incendios.

Cautelas

Aunque la roca se encuentra en una zona pedregosa se recomienda el balizado previo a las tareas de reforestación.

As Canles 11



A Trincheira 20

Lugar: Parada Parroquia: S. Isidro de Montes Ayuntamiento: Campo Lameiro Provincia: Pontevedra	Cartografía Detalle: 1:5000-71 1:10.000: 41 1:25.000: III 1:50.000: 153	Coordenadas UTM X: 541.039 UTM Y: 4.708.638 Longitud: 08.30.01,2 Latitud: 42.31.41,8 Altitud: 300 m.
Tipología: petroglifo		ACC: Edad del Bronce

Dimensiones

La roca mide 4,80 m en el eje N-S y 3 m en el eje E-W.

Descripción

Roca granítica que sobresale unos 0,3 m en su parte S y unos 0,2 m en la parte N-NW. En su mitad S presenta varios grabados: círculo simple con cazoleta central y apéndice, con un diámetro de 0,24 m. Unos centímetros más al N tenemos una combinación circular de 0,28 m de diámetro con dos anillos y cazoleta central. A su lado hay una agrupación de seis cazoletas que oscilan entre los 2 cm y los 6 cm de diámetro, y entre 1 cm y 3 cm de profundidad. Se aprecia también un surco indefinido. Mas al S a parece un círculo simple de 0,13 m de diámetro con apéndice de 0,22 m.

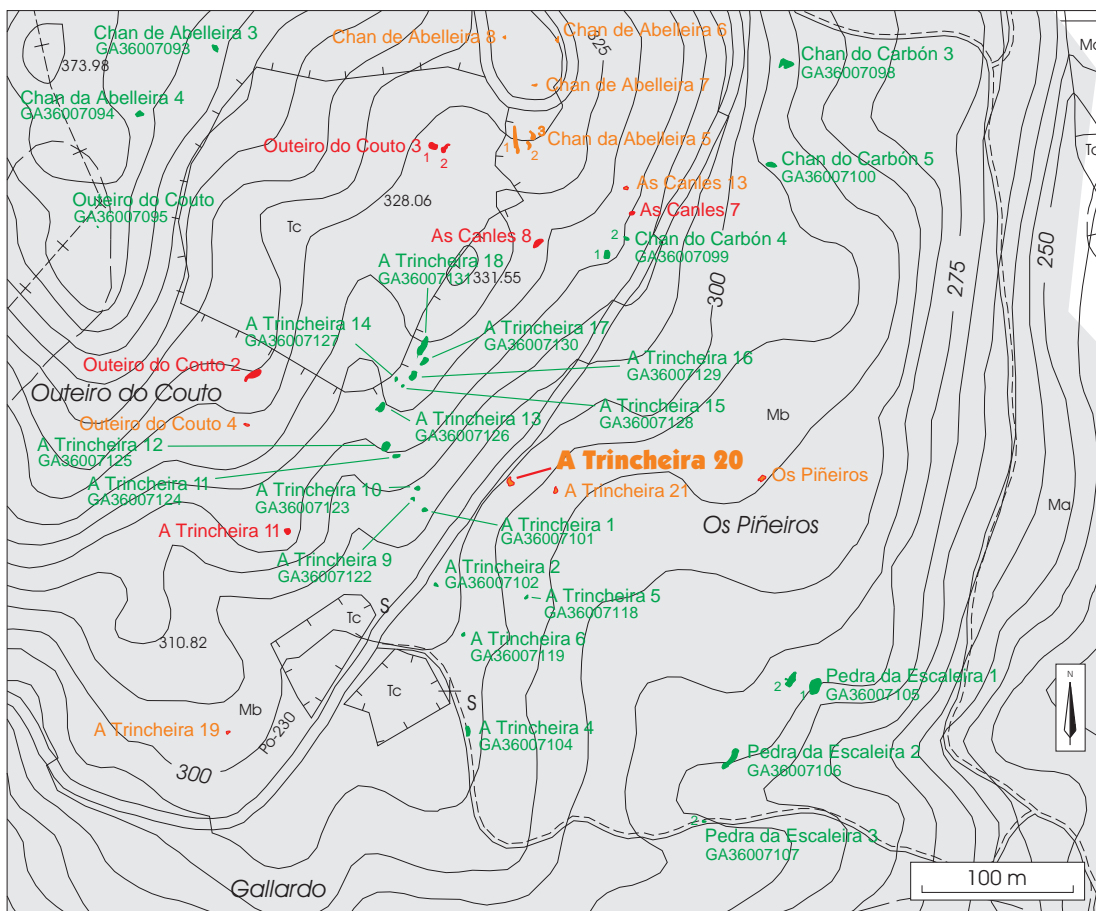
Valoración

No se aprecian alteraciones debidas a los incendios.

Cautelas

Es necesario el balizado previo a las tareas de reforestación.

A Trincheira 20



Os Piñeiros

Lugar: Parada Parroquia: S. Isidro de Montes Ayuntamiento: Campo Lameiro Provincia: Pontevedra	Cartografía Detalle: 1:5000-71 1:10.000: 41 1:25.000: III 1:50.000: 153	Coordenadas UTM X: 541.206 UTM Y: 4.708.640 Longitud: 08.29.53,9 Latitud: 42.31.41,8 Altitud: 290 m.
Tipología: petroglifo	ACC: Edad del Bronce	

Dimensiones

La roca mide 5,10 m de largo en su eje E-W por 3,40 m de ancho en su eje N-S, levantando 0,8 sobre el terreno por el lado S.

Descripción

Se trata de una roca granítica de forma convexa que levanta sobre el terreno por todos sus lados excepto por el W donde se encuentra a ras de suelo. Aparecen representadas una combinación circular de tres anillos con un diámetro de 25 cm y cazoleta central de 3 cm; seis cazoletas cuyo diámetro varía entre 2 cm y 5 cm, con 1 cm de profundidad. Además se observan marcas realizadas con instrumento metálico que parecen representar la letra "J".

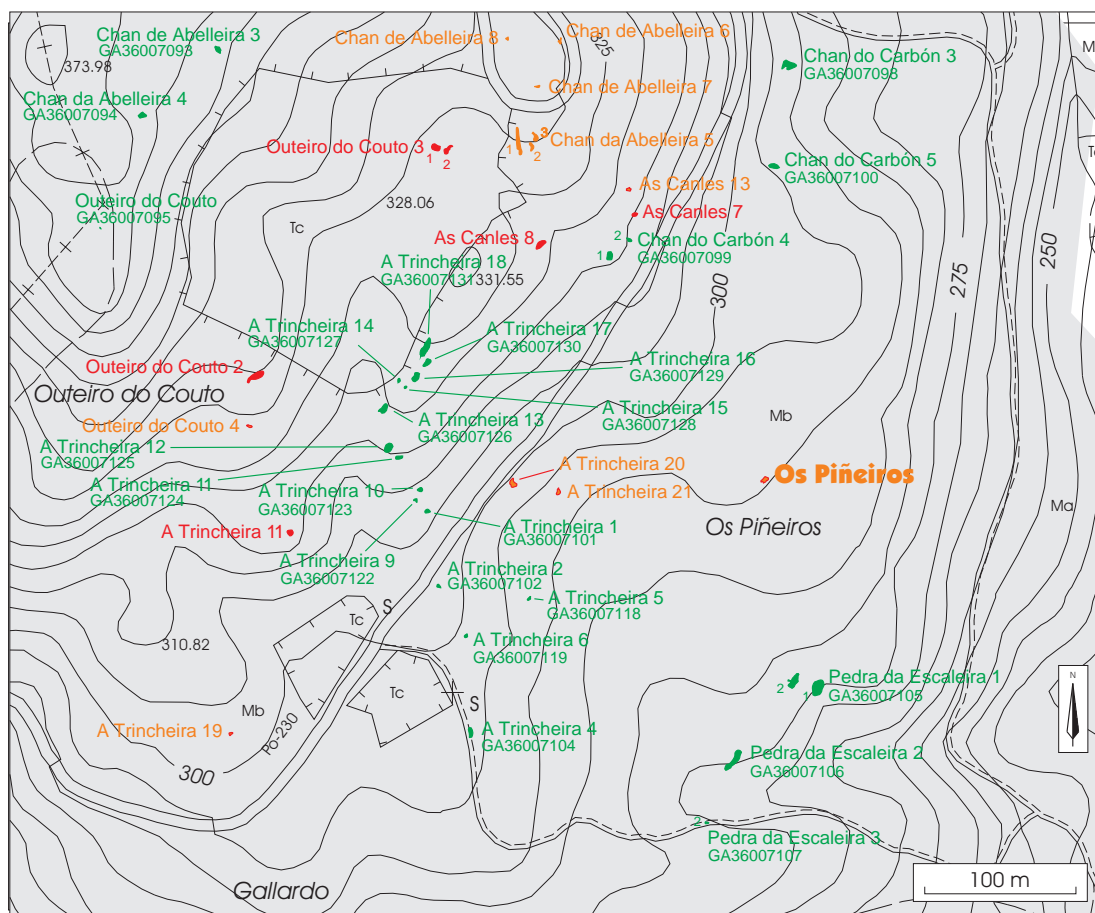
Valoración

No se aprecian alteraciones debidas a los incendios.

Cautelas

Sería recomendable el balizado previo a las tareas de reforestación, ya que por uno de sus lados se encuentra a ras de suelo.

Os Piñeiros



As Canles 13

Lugar: Parada Parroquia: S. Isidro de Montes Ayuntamiento: Campo Lameiro Provincia: Pontevedra Tipología: petroglifo	Cartografía Detalle: 1:5000-71 1:10.000: 41 1:25.000: III 1:50.000: 153	Coordenadas UTM X: 541.116 UTM Y: 47.008.832 Longitud: 08.10.51,0 Latitud: 53.32.35,9 Altitud: 320 m. ACC: Edad del Bronce
---	--	---

Dimensiones

La roca mide 2,70 m en su eje E- W por 1,90 m en su eje N-S.

Descripción

Se trata de una roca granítica convexa que sobresale 0,3 m del suelo. Presenta una combinación circular de 37 cm de diámetro con cazoleta central de 5 cm de diámetro y cuatro anillos, dos de ellos incompletos.

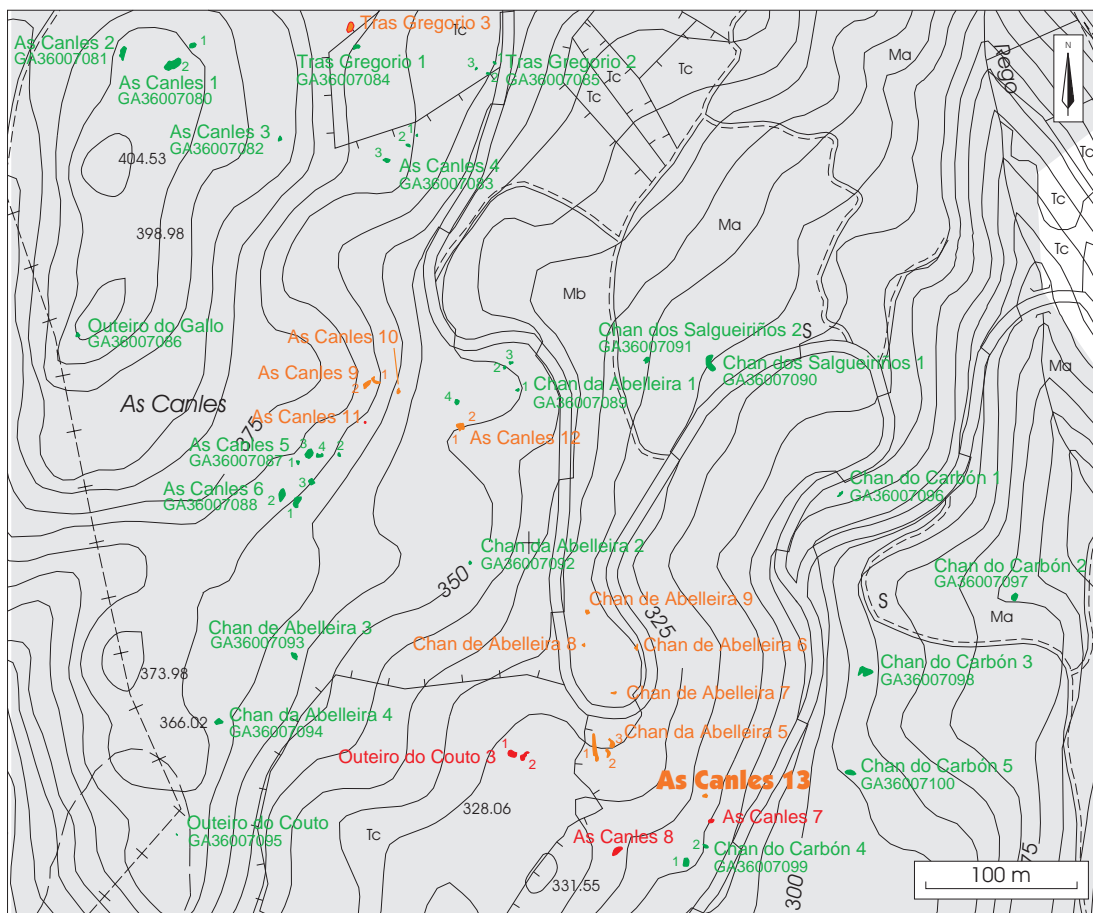
Valoración

No se aprecian alteraciones debidas a los incendios.

Cautelas

Se recomienda el balizado del petroglifo antes de las labores de reforestación.

Roca 1



Roca 1

GA36012006: Boca das Canles

Lugar: Fentáns	Cartografía	Coordenadas
Parroquia: S. Xurxo de San Xurxo de Sacos	Detalle: 1:5000-71	UTM X: 540.564
Ayuntamiento: Cotobade	1:10.000: 41	UTM Y: 4.708.932
Provincia: Pontevedra	1:25.000: III	Longitud: 08.30.21,9
	1:50.000: 153	Latitud: 42.31.54,4
		Altitud: 340 m.
Tipología: representación gráfica al aire libre	ACC: Edad del Bronce	

Dimensiones

Se trata de un conjunto de dos rocas. La primera mide 3,65 m por 2,50 m y 1,85 m de alto. La segunda mide 1 m por 3,10 m y 1,60 m de alto.

Descripción

Roca 1. Tiene tres combinaciones circulares en la parte superior de la roca y otros motivos de difícil lectura.

Roca 2. Tiene dos círculos con surco radial.

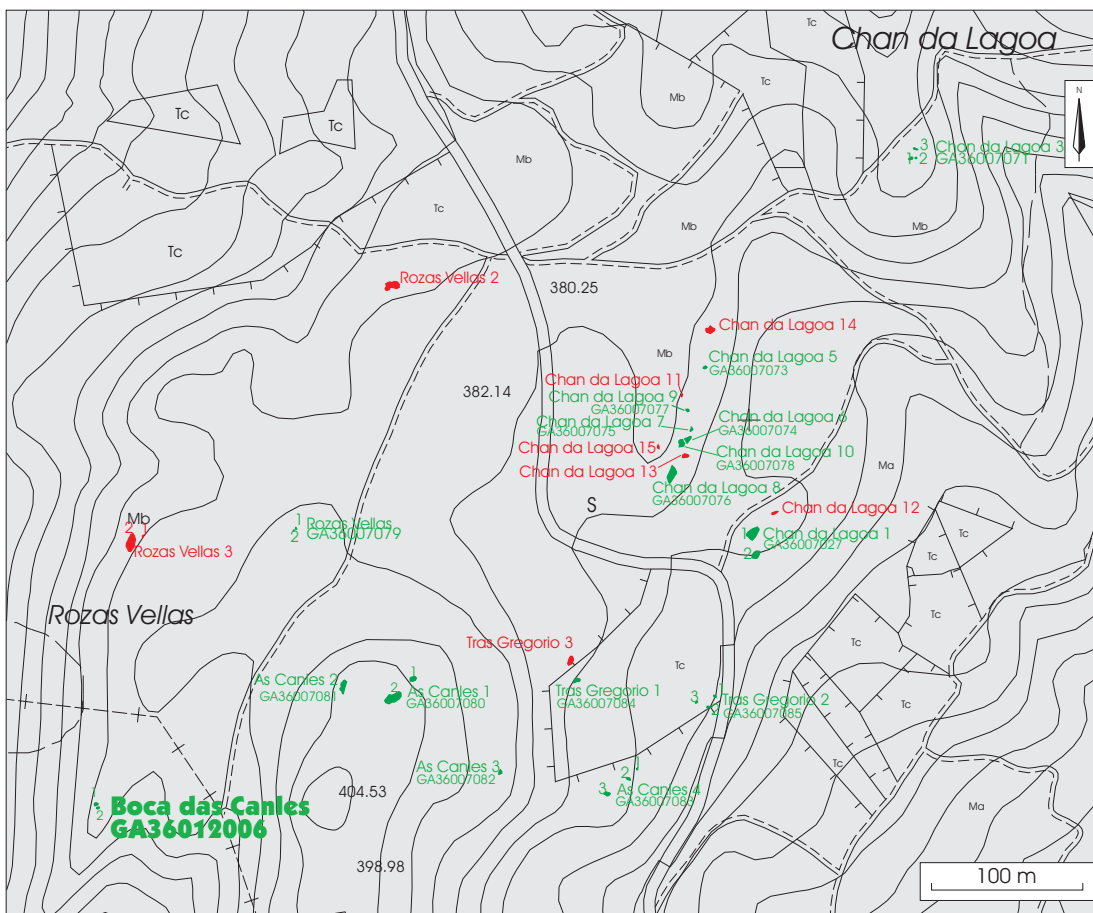
Valoración

No se aprecian alteraciones debidas a los incendios.

Cautelas

Aunque el grabado se sitúa en la parte alta de un afloramiento, se recomienda el balizado del mismo.

GA36012006: Boca das Canles



GA36012011: Laxe dos Cebros

Lugar: Fentáns	Cartografía	Coordenadas
Parroquia: S. Xurxo de San Xurxo de Sacos	Detalle: 1:5000-71	UTM X: 540.040
Ayuntamiento: Cotobade	1:10.000: 41	UTM Y: 4.708.675
Provincia: Pontevedra	1:25.000: III	Longitud: 08.30.45,0
	1:50.000: 153	Latitud: 42.31.43,2
		Altitud: 233 m.
Tipología: representación gráfica al aire libre	ACC: Edad del Bronce	

Dimensiones

La roca mide 3 m por 2 m.

Descripción

La roca tiene grandes combinaciones circulares y cérvidos.

Bibliografía

Álvarez Núñez, A. 1986. Los petroglifos de Fentáns. Pontevedra Arqueológica, II. Pontevedra.

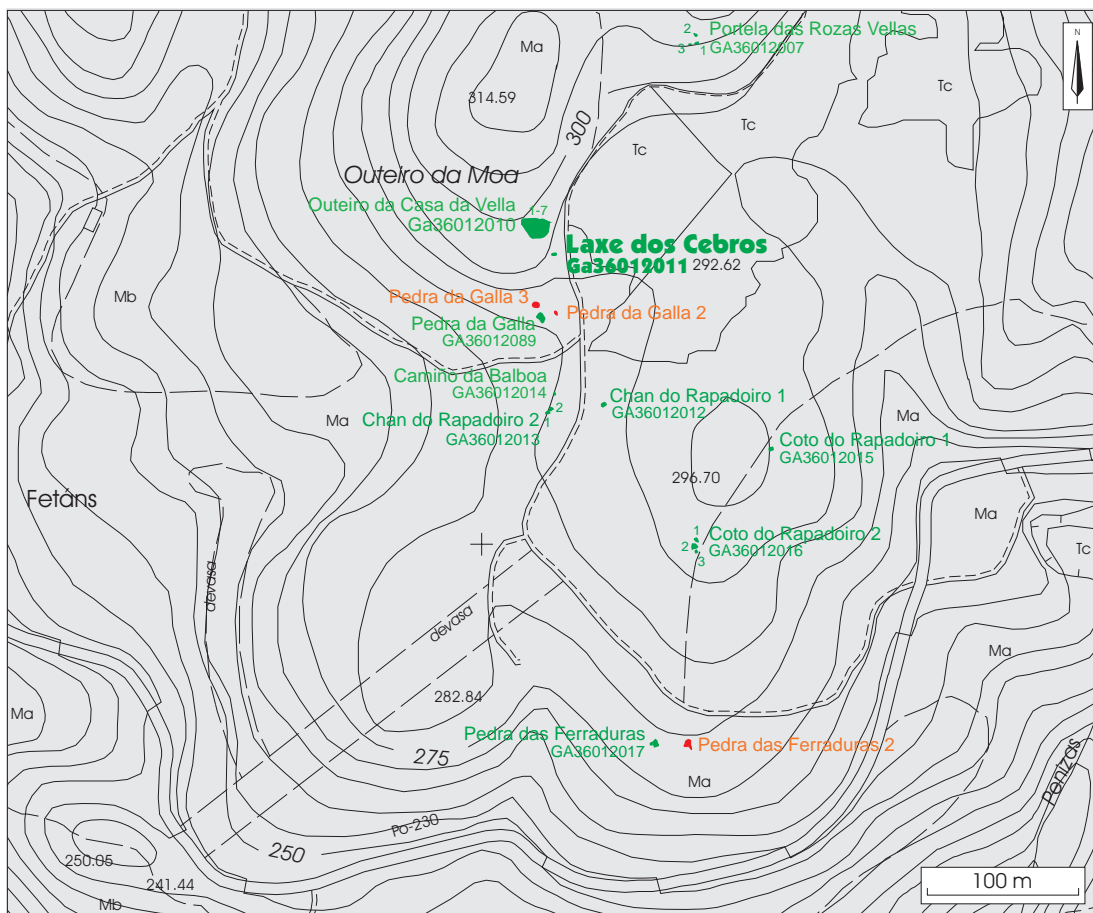
Valoración

No se aprecian alteraciones debidas a los incendios.

Cautelas

Es necesario el cambio de uso del suelo de la braña de Fentáns, dedicada hasta ahora a monte bajo, por la excepcionalidad de los grabados que se ubican en esta zona y porque van a ser incluidos en el futuro parque de Arte Rupestre. Si esto no se lleva a cabo en un plazo de tiempo corto sería necesario el desbroce periódico del entorno del grabado.

Ga36012011: Laxe dos Cebros



GA36012012: Chan do Rapadoiro 1

Lugar: Fentáns	Cartografía	Coordenadas
Parroquia: S. Xurxo de San Xurxo de Sacos	Detalle: 1:5000-71	UTM X: 540.120
Ayuntamiento: Cotobade	1:10.000: 41	UTM Y: 4.708.160
Provincia: Pontevedra	1:25.000: III	Longitud: 08.30.41,6
	1:50.000: 153	Latitud: 42.31.26,5
		Altitud: 290 m.
Tipología: representación gráfica al aire libre	ACC: Edad del Bronce	

Dimensiones

La roca mide 3 m por 2,60 m.

Descripción

Los motivos grabados son tres cérvidos y una combinación circular.

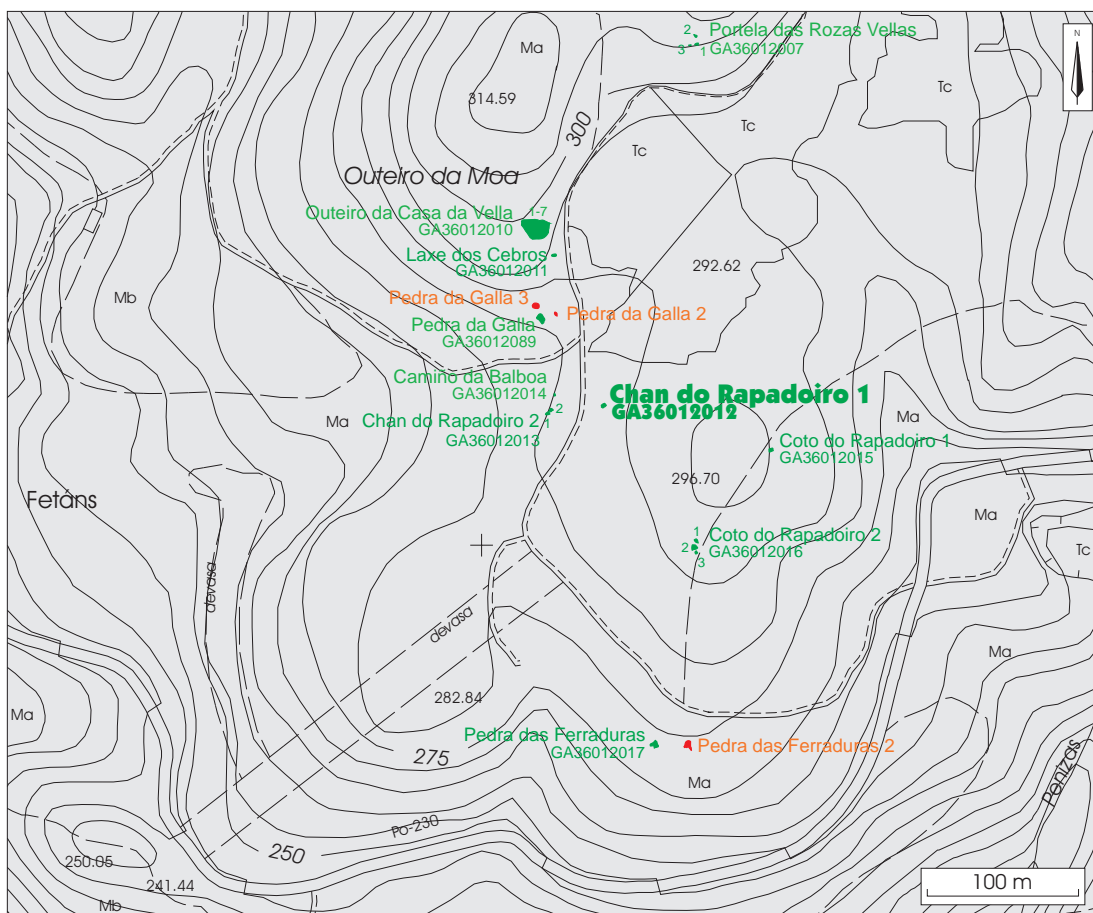
Valoración

No se aprecian alteraciones debidas a los incendios.

Cautelas

Es necesario el cambio de uso del suelo de la braña de Fentans, dedicada hasta ahora a monte bajo, por la excepcionalidad de los grabados que se ubican en esta zona y porque van a ser incluidos en el futuro parque de Arte Rupestre. Si esto no se lleva a cabo en un plazo de tiempo corto sería necesario el desbroce periódico del entorno del grabado.

GA36012012: Chan do Rapadoiro 1



GA36012018: Tras a Rasa

Lugar: Fentáns	Cartografía	Coordenadas
Parroquia: S. Xurxo de Xurxo de Sacos	Detalle: 1:5000-71	UTM X: 540.461
Ayuntamiento: Cotobade	1:10.000: 41	UTM Y: 4.708.220
Provincia: Pontevedra	1:25.000: III	Longitud: 08.30.26,6
	1:50.000: 153	Latitud: 42.31.28,4
		Altitud: 255 m.
Tipología: representación gráfica al aire libre	ACC: Edad del Bronce	

Dimensiones

La roca mide 4 m de largo por 2 m de ancho.

Descripción

La roca tiene un cuadrúpedo incompleto insculptado.

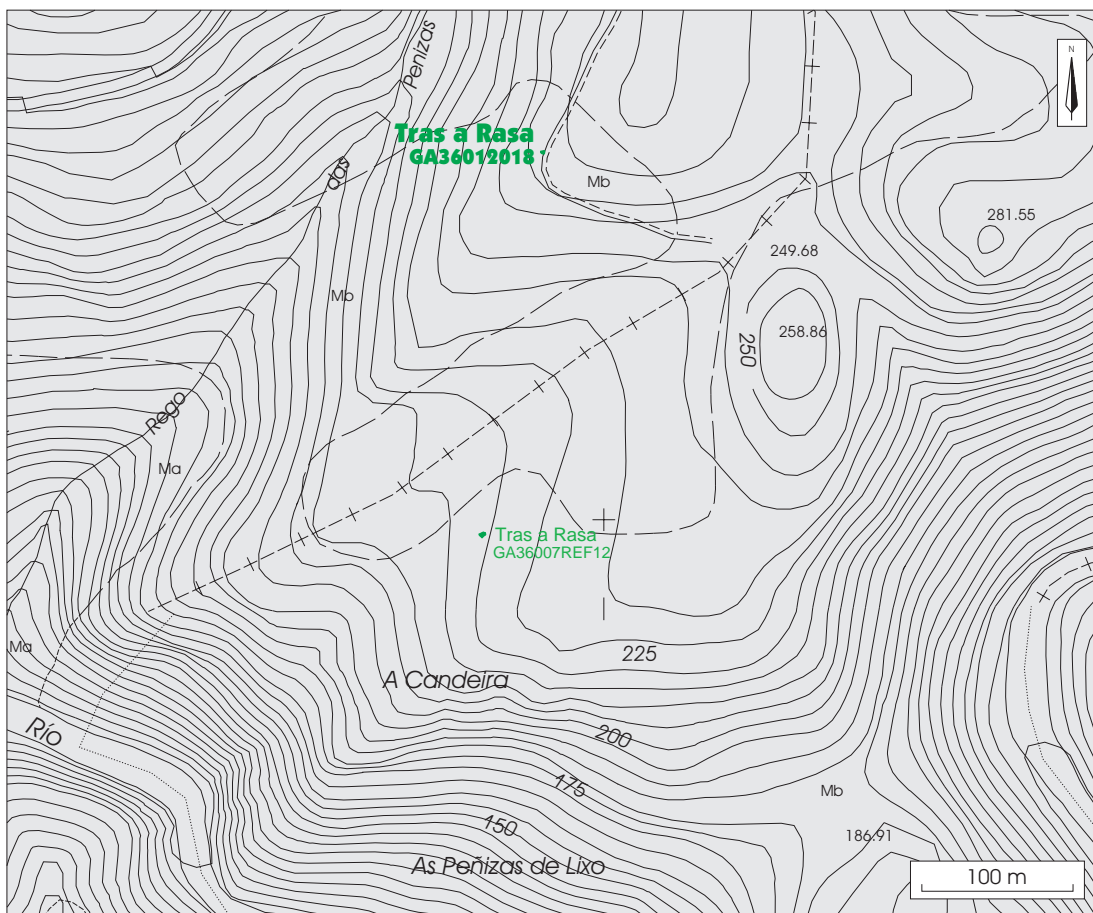
Valoración

No se aprecian alteraciones debidas a los incendios.

Cautelas

Es imprescindible el balizado del petroglifo puesto que se encuentra en el dentro de un camino. Además es aconsejable el cambio del trazado de este camino.

GA36012018: Tras a Rasa



GA36012019: Illa Rociña

<p>Lugar: Cutián Parroquia: S. Xurxo de San Xurxo Sacos Ayuntamiento: Cotobade Provincia: Pontevedra</p>	<p>Cartografía Detalle: 1:5000-88 1:10.000: 44 1:25.000: IV 1:50.000: 152</p>	<p>Coordenadas UTM X: 538.445 UTM Y: 4.706.430 Longitud: 08.31.55,4 Latitud: 42.30.30,7 Altitud: 265 m.</p>
<p>Tipología: representación gráfica al aire libre</p>		<p>ACC: Edad del Bronce</p>

Dimensiones

La roca mide 4,50 m de largo por 2,15 m de ancho.

Descripción

Tiene grabada una combinación circular en el centro de la roca.

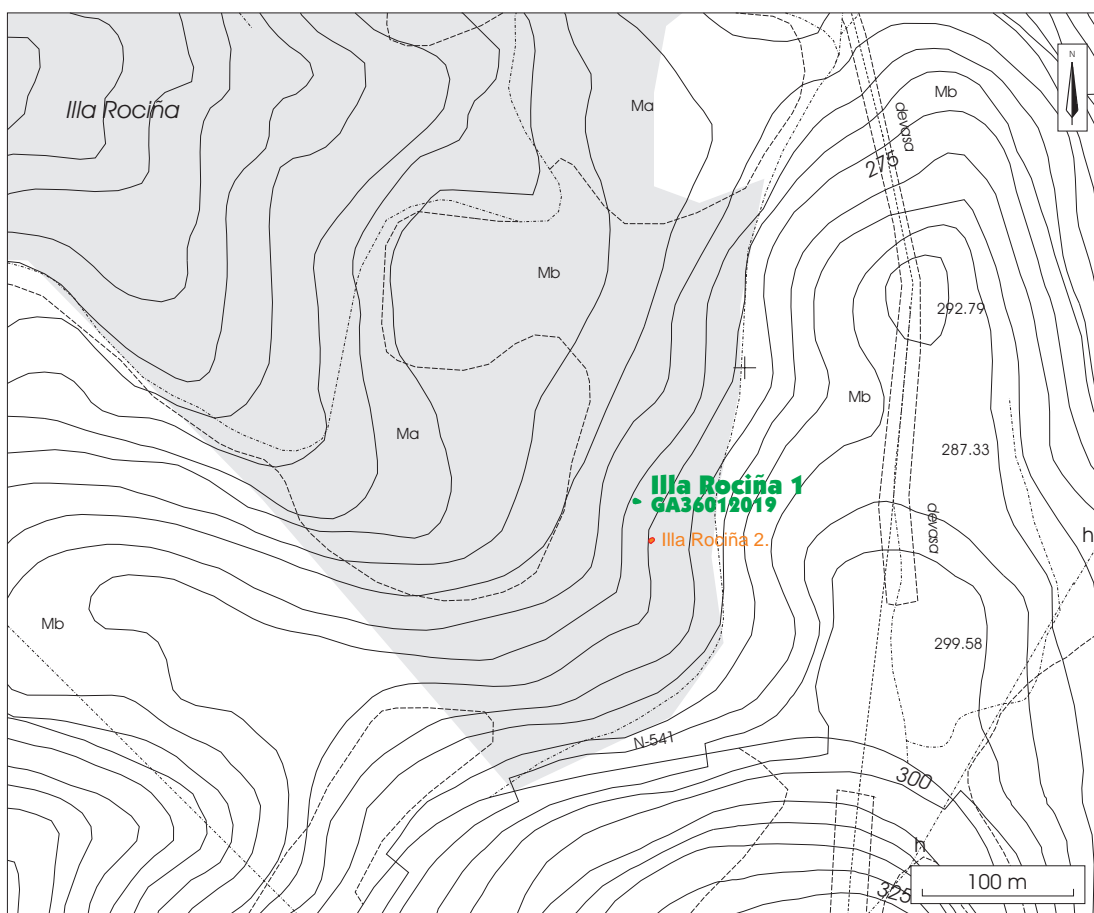
Valoración

No se aprecian alteraciones debidas a los incendios. Este petroglifo estaba balizado antes del fuego, como así lo atestiguan varias estacas quemadas que aparecen rodeándolo.

Cautelas

Es imprescindible el balizado del petroglifo antes de las labores de reforestación.

GA36012019 Illa Rociña



GA36012022: Lombo da Costa 2

Lugar: Lombo da Costa	Cartografía	Coordenadas
Parroquia: S. Xurxo de Sacos	Detalle: 1:5000-81	UTM X: 541.132
Ayuntamiento: Cotobade	1:10.000: 41	UTM Y: 4.707.257
Provincia: Pontevedra	1:25.000: III	Longitud: 08.29.57,5
	1:50.000: 153	Latitud: 42.30.57,0
		Altitud: 318 m.
Tipología: representación gráfica al aire libre		ACC: Edad del Bronce

Dimensiones

La roca mide 3 m de largo por 1,25 m de ancho.

Descripción

En la parte superior de la roca posee un motivo circular difícil de definir por su alto grado de erosión.

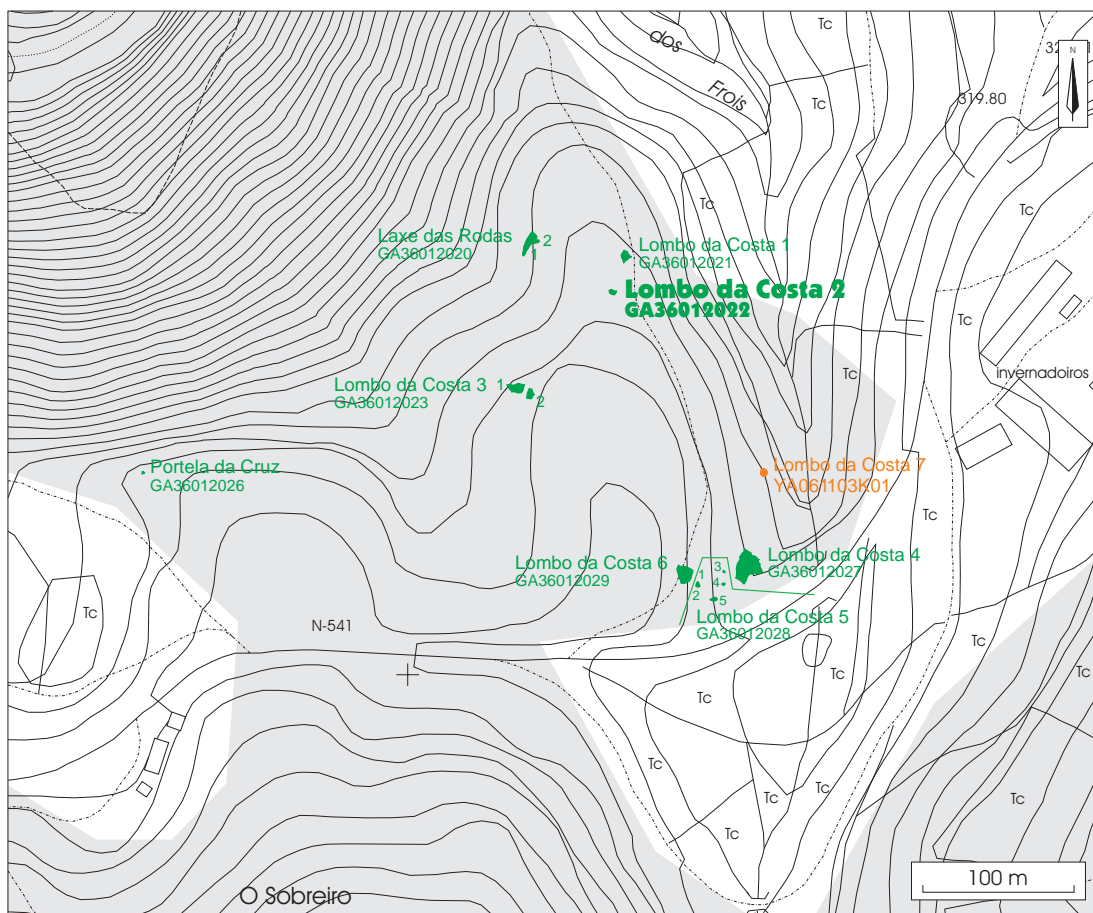
Valoración

No se aprecian alteraciones debidas a los incendios.

Cautelas

Estos petroglifos se van a incluir en el futuro parque de Arte Rupestre. Así, en el momento de la redacción de esta ficha se estaban realizando los trabajos de cambio de uso del suelo de esta zona, pasando de monte bajo a prado. Con esto se conseguirá minimizar el riesgo de incendio.

GA36012022: Lombo da Costa 2



GA36012025: A Portela

Lugar: Cernadelo Parroquia: S. Xurxo de Sacos Ayuntamiento: Cotobade Provincia: Pontevedra	Cartografía Detalle: 1:5.000 - 2.5 1:10.000: 41 1:25.000: III 1:50.000: 153	Coordenadas UTM X: 540.553 UTM Y: 4.707.128 Longitud: 08.30.22,9 Latitud: 42.30.52,9 Altitud: 304 m.
Tipología: representación gráfica al aire libre	ACC: Edad del Bronce	

Dimensiones

La primera roca mide 3,25 m de largo por 2,10 m de ancho. La segunda 2 m por 2 m. La tercera 1 m por 1 m, la cuarta 0,50 m por 0,50 m y la quinta 1,40 m por 1,20 m.

Descripción

Se trata de cinco rocas en las que se pueden observar tres cuadrúpedos y un gran cazoleta en la roca 1; una combinación circular de tres anillos y un círculo simple en la roca 2; una combinación circular de dos anillos en la roca 3; una combinación circular de dos anillos en la roca 4; y una combinación circular de dos anillos en la roca 5.

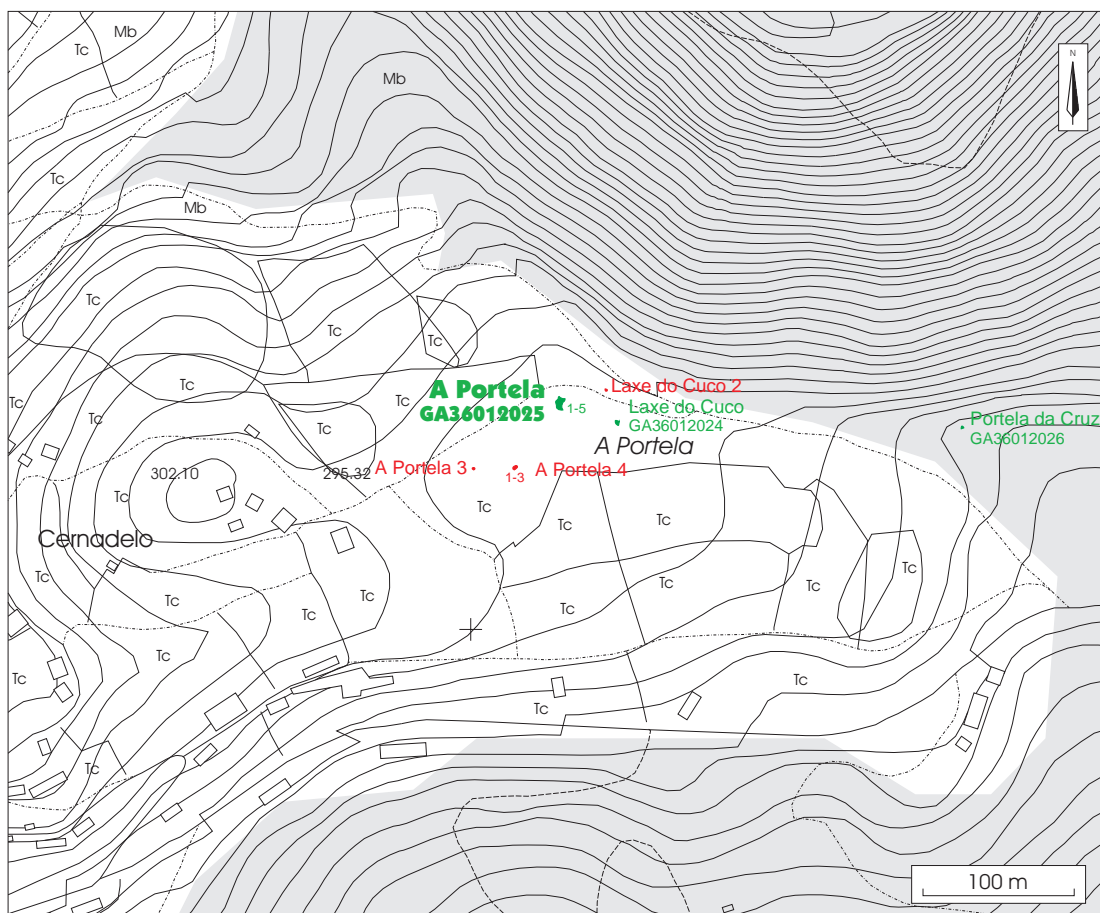
Valoración

No se aprecian alteraciones debidas a los incendios.

Cautelas

Es imprescindible el balizado previo a las tareas de reforestación puesto que algunas de las rocas se encuentran a ras de suelo.

GA36012025: A Portela



GA36012026: Portela da Cruz

Lugar: Cernadelo	Cartografía	Coordenadas
Parroquia: S. Xurxo de San Xurxo de Sacos	Detalle: 1:5000-81	UTM X: 540.819
Ayuntamiento: Cotobade	1:10.000: 41	UTM Y: 4.707.124
Provincia: Pontevedra	1:25.000: III	Longitud: 08.30.11,2
	1:50.000: 153	Latitud: 42.30.52,8
		Altitud: 320 m.
Tipología: representación gráfica al aire libre	ACC: Edad del Bronce	

Dimensiones

La roca mide 2 m de largo por 1 m de ancho.

Descripción

Roca de superficie horizontal y forma triangular con seis combinaciones circulares de dos anillos cada una.

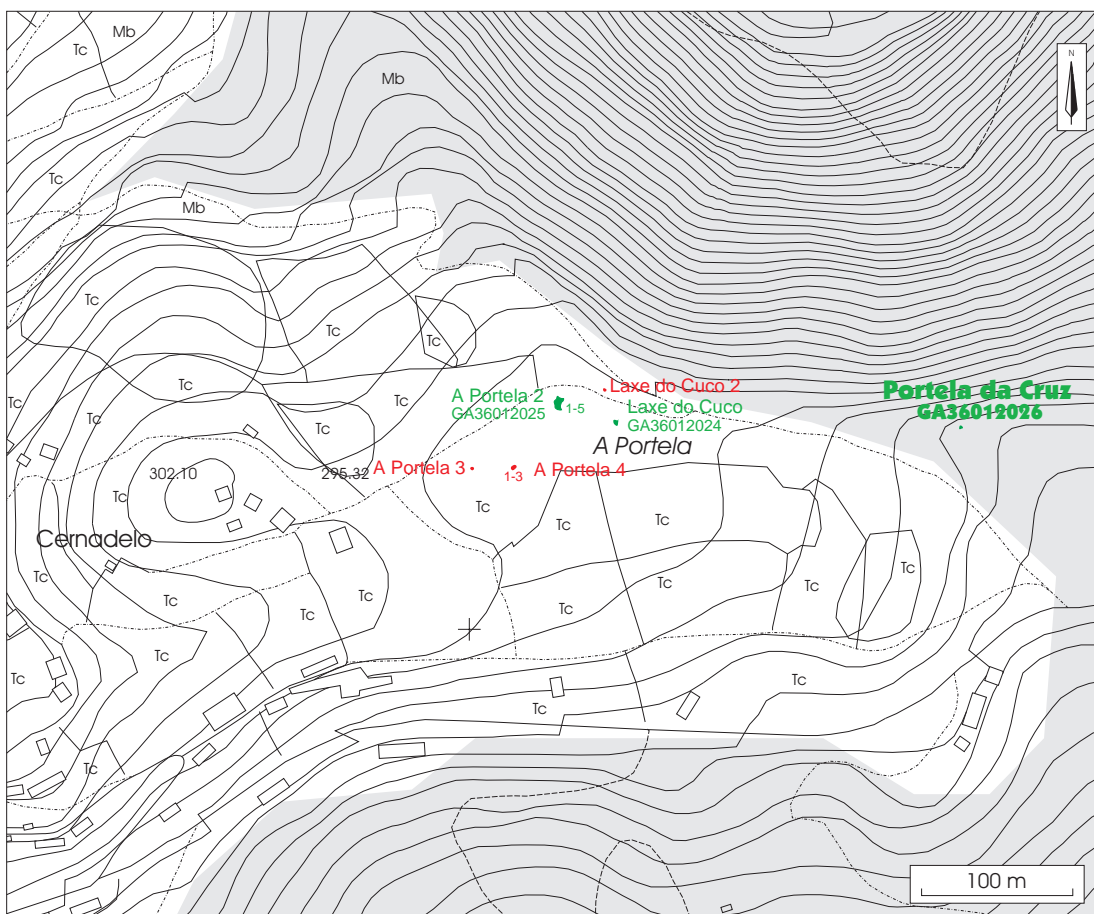
Valoración

No se aprecian alteraciones debidas a los incendios. El petroglifo estaba rodeado por muy poca vegetación.

Cautelas

Aunque se sitúa en una zona pedregosa de difícil acceso para la maquinaria pesada, se recomienda el balizado del petroglifo antes de las tareas de reforestación.

GA36012026: A Portela da Cruz



GA36012027: Lombo da Costa 4

Lugar: Lombo da Costa Parroquia: S. Xurxo de San Xurxo de Sacos Ayuntamiento: Cotobade Provincia: Pontevedra	Cartografía Detalle: 1:5.000 - 2.5 1:10.000: 41 1:25.000: III 1:50.000: 153	Coordenadas UTM X: 541.219 UTM Y: 4.707.074 Longitud: 08.29.53,7 Latitud: 42.30.51,1 Altitud: 316 m.
Tipología: representación gráfica al aire libre	ACC: Edad del Bronce	

Dimensiones

La primera roca mide 4 m por 5 m. La segunda 3 m por 3,50 m. La tercera 1 m por 0,50 m. La cuarta 4 m por 3 m. La quinta 1 m por 1 m. La sexta 3 m por 1 m. Y la séptima 4 m por 1,50 m.

Descripción

El conjunto se compone de siete rocas. En cada una de ellas se pueden observar los siguiente motivos: una combinación circular de dos anillos en la roca 1; dos combinaciones circulares de dos anillas y un zig-zag en la roca 2; una combinación de círculos concéntricos en la parte superior en la roca 3; alrededor de veinte combinaciones circulares y algún cuadrúpe en la roca 4; un cuadrúpedo en la roca 5; una combinación circular en la roca 6; y, por último, dos combinaciones circulares en la roca 7.

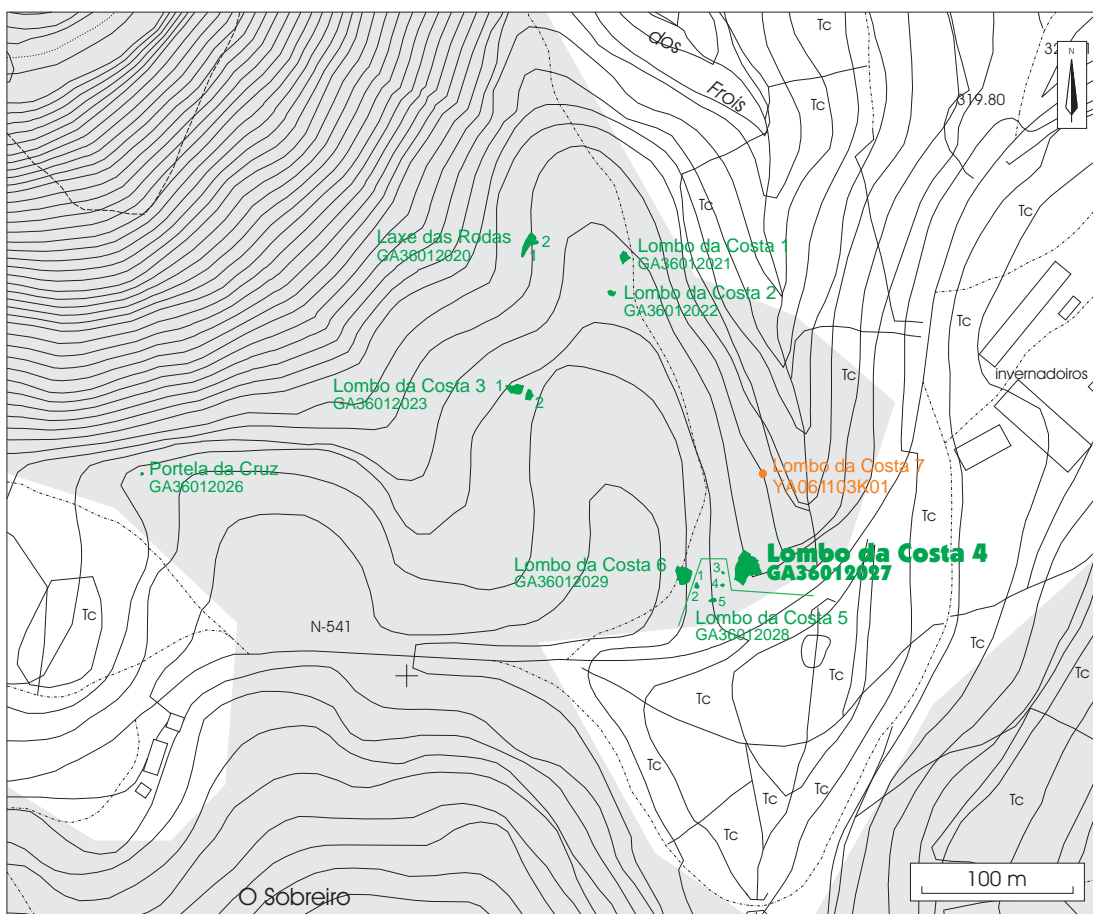
Valoración

No se aprecian alteraciones debidas a los incendios.

Cautelas

Los petroglifos de Lombo da Costa van a ser incluidos dentro del futuro parque de Arte Rupestre de Galicia. Así, en el momento de la redacción de esta ficha se estaba cambiando el uso de suelo en la zona, pasando de monte bajo a una zona de prado artificial. Esto minimizará sin duda el riesgo de incendio en la zona.

GA36012027: Lombo da Costa 4



GA36012028: Lombo da Costa 5

Lugar: Lombo da Costa Parroquia: S. Xurxo de San Xurxo de Sacos Ayuntamiento: Cotobade Provincia: Pontevedra	Cartografía Detalle: 1:5.000 - 2.5 1:10.000: 41 1:25.000: III 1:50.000: 153	Coordenadas UTM X: 541.191 UTM Y: 4.707.051 Longitud: 08.29.55,0 Latitud: 42.30.50,3 Altitud: 325 m.
Tipología: representación gráfica al aire libre	ACC: Edad del Bronce	

Dimensiones

El conjunto se compone de cinco rocas, la primera mide 1 m por 0,50 m. La segunda 2,25 m por 1,25 m. La tercera 3 m por 2 m. La cuarta 1,50 m por 0,75 m. Y la quinta 1,60 m por 0,60 m.

Descripción

Roca 1- Roca con una superficie superior horizontal sobre la que se ubica una combinación de cuatro círculos concéntricos con dos cazoletas centrales.

Roca 2- Roca con la superficie inclinada, con un círculo simple en la parte superior, y otro círculo simple y una combinación de círculos concéntricos en la parte inferior.

Roca 3- Una cazoleta y otros motivos difíciles de determinar por causa de la erosión.

Roca 4- Un círculo simple.

Roca 5- Dos círculos simples.

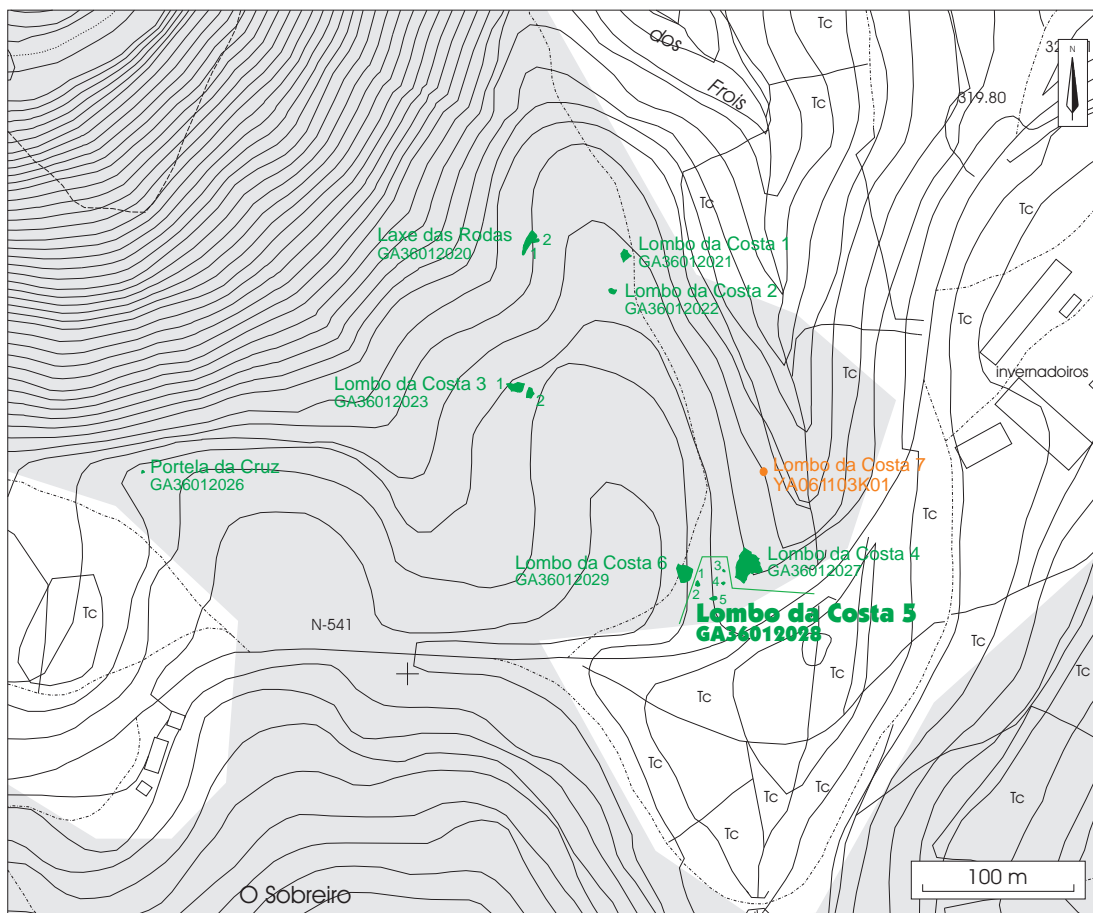
Valoración

No se aprecian alteraciones debidas a los incendios.

Cautelas

Los petroglifos de Lombo da Costa van a ser incluidos dentro del futuro parque de Arte Rupestre de Galicia. Así, en el momento de la redacción de esta ficha se estaba cambiando el uso de suelo en la zona, pasando de monte bajo a una zona de prado artificial. Esto minimizará sin duda el riesgo de incendio en la zona.

GA36012028: Lombo da Costa 5



Roca 1

GA36012030: A Cividá

Lugar: Parroquia: S. Xurxo de Sacos Ayuntamiento: Cotobade Provincia: Pontevedra	Cartografía Detalle: 1:5.000 - 2.5 1:10.000: 41 1:25.000: III 1:50.000: 153	Coordenadas UTM X: 540.472 UTM Y: 4.706.407 Longitud: 08.30.26,6 Latitud: 42.30.29,6 Altitud: 440 m.
Tipología: castro	ACC: castreño	

Dimensiones

La espesa vegetación impide determinar las dimensiones del castro.

Descripción

Recinto ovalado y orientado en sentido N-S con una terraza septentrional. Posee un sistema defensivo formado por un conjunto de estructuras de dos fosos separados por dos parapetos y restos de una muralla que parecen rodear el recinto.

Según un vecino del lugar "alí viviron os mouros".

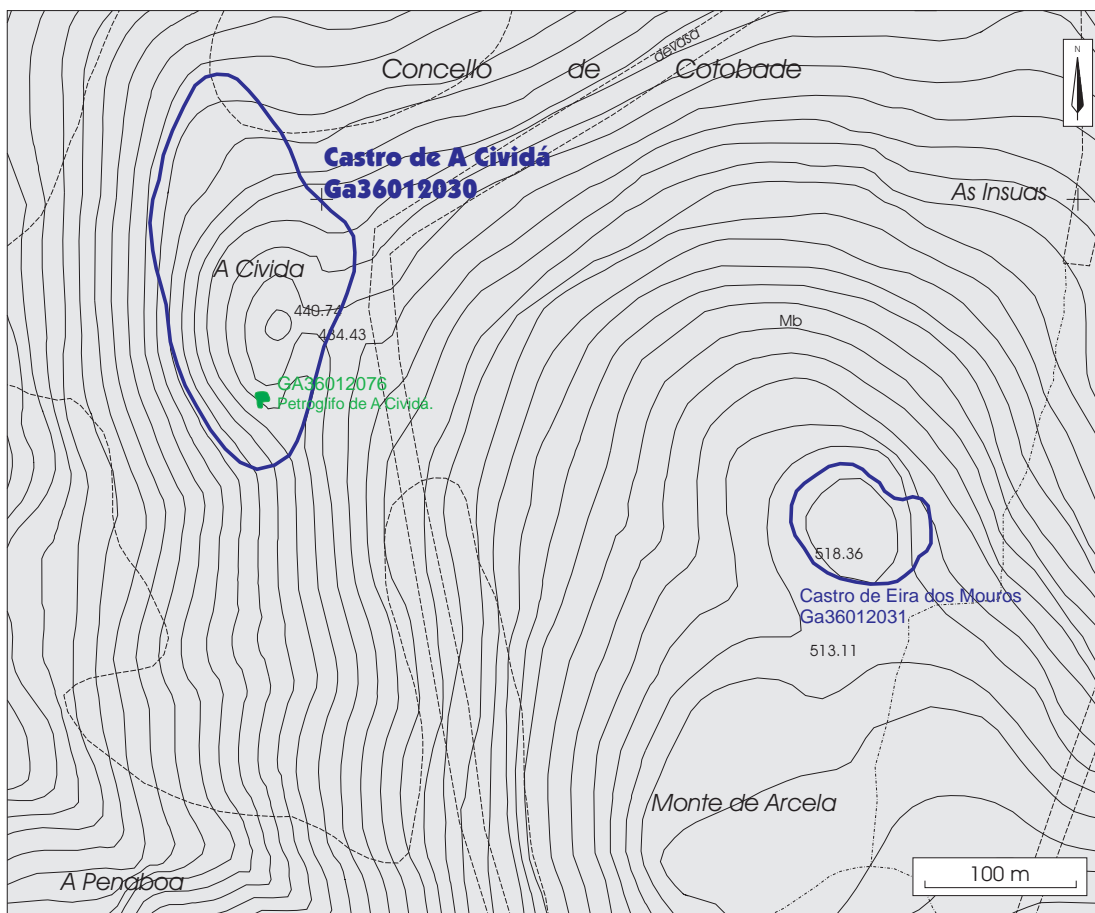
Valoración

No se aprecian alteraciones debidas a los incendios.

Cautelas

Se recomienda el control arqueológico antes de las tareas de reforestación.

GA36012030:Castro de A Cividá



GA36012031: Eira dos Mouros

Lugar: Arcelas	Cartografía	Coordenadas
Parroquia: S. Xurxo de San Xurxo de Sacos	Detalle: 1:5.000 - 2.5	UTM X: 540.779
Ayuntamiento: Cotobade	1:10.000: 41	UTM Y: 4.706.107
Provincia: Pontevedra	1:25.000: III	Longitud: 08.30.13,2
	1:50.000: 153	Latitud: 42.30.19,8
		Altitud: 523 m.
Tipología: castro	ACC: castreño	

Dimensiones

El recinto amurallado mide 56 m en el eje N-S y 55 m en el eje E-W.

Descripción

Recinto circular con restos de muralla derrumbada en todo su perímetro. Al N parece poseer una terraza en la que se aprecian numerosos afloramientos rocosos. Posee una muralla de piedra de pequeño y mediano aparejo que circunda todo el perímetro de la croa. La muralla mide 2,50 m de ancho y rodea toda la croa del castro.

Según un vecino del lugar la muralla del castro "foi construída polos mouros".

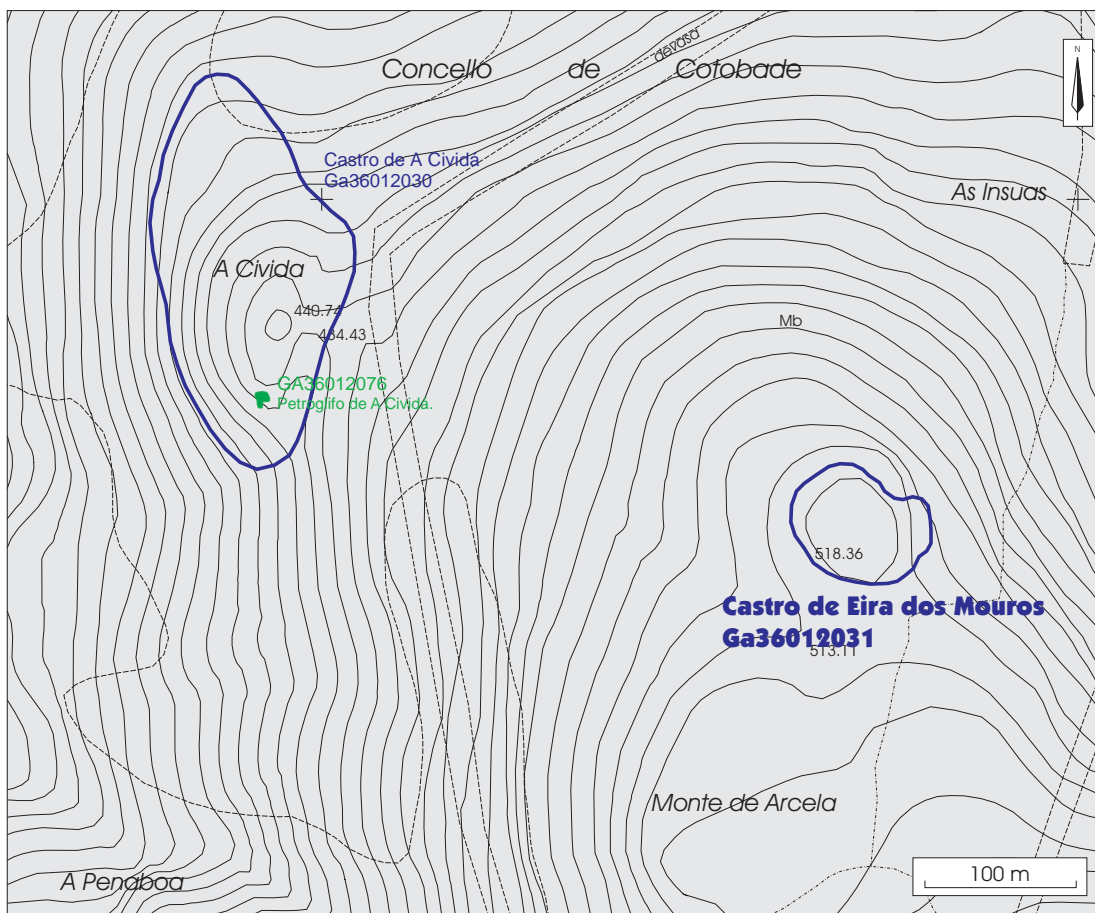
Valoración

No se aprecian alteraciones debidas a los incendios.

Cautelas

Se recomienda el control arqueológico antes de las tareas de reforestación.

GA36012031:Castro de Eira dos Mouros



GA36012040: Cruz do Castro A Igrexa

Lugar: Parroquia: S. Miguel de Carballedo Ayuntamiento: Cotobade Provincia: Pontevedra	Cartografía Detalle: 1:5.000 - 2.11 1:10.000: 11 1:25.000: I 1:50.000: 186	Coordenadas UTM X: 543.174 UTM Y: 4.703.564 Longitud: 08.28.29,0 Latitud: 42.28.56,9 Altitud: 475 m.
Tipología: castro	ACC: castreño	

Dimensiones

La croa mide, en el eje E-W, 47,50 m, por 45 m aproximadamente en el eje N-S. La terraza mide, en el eje E-W 27 m.

Descripción

Yacimiento formado por dos recintos, el primero situado en la parte alta y escalonado por dos niveles, el inferior orientado hacia el SW. En el escalón superior se observa una construcción circular con grandes sillares de piedra, actualmente en ruinas. A su alrededor se observan restos de piedra y en su interior lo que podría ser una rueda de molino, los vecinos del lugar nos informaron de que dicha construcción es un antiguo molino de viento.

En la parte N del recinto superior se observa un parapeto de unos 2 m de altura por la parte interior, en esta dirección se observan numerosos restos de piedras que formaban parte de la muralla y que hoy aparecen desplazadas por la ladera N. Hacia el W del recinto superior se observa una terraza que ocupa unas dos terceras partes del poblado. Además de estos dos recintos, el poblado podría tener alguno más hacia el S, en donde la vegetación y los terrenos aterrazados actuales disfrazan la topografía original del poblado.

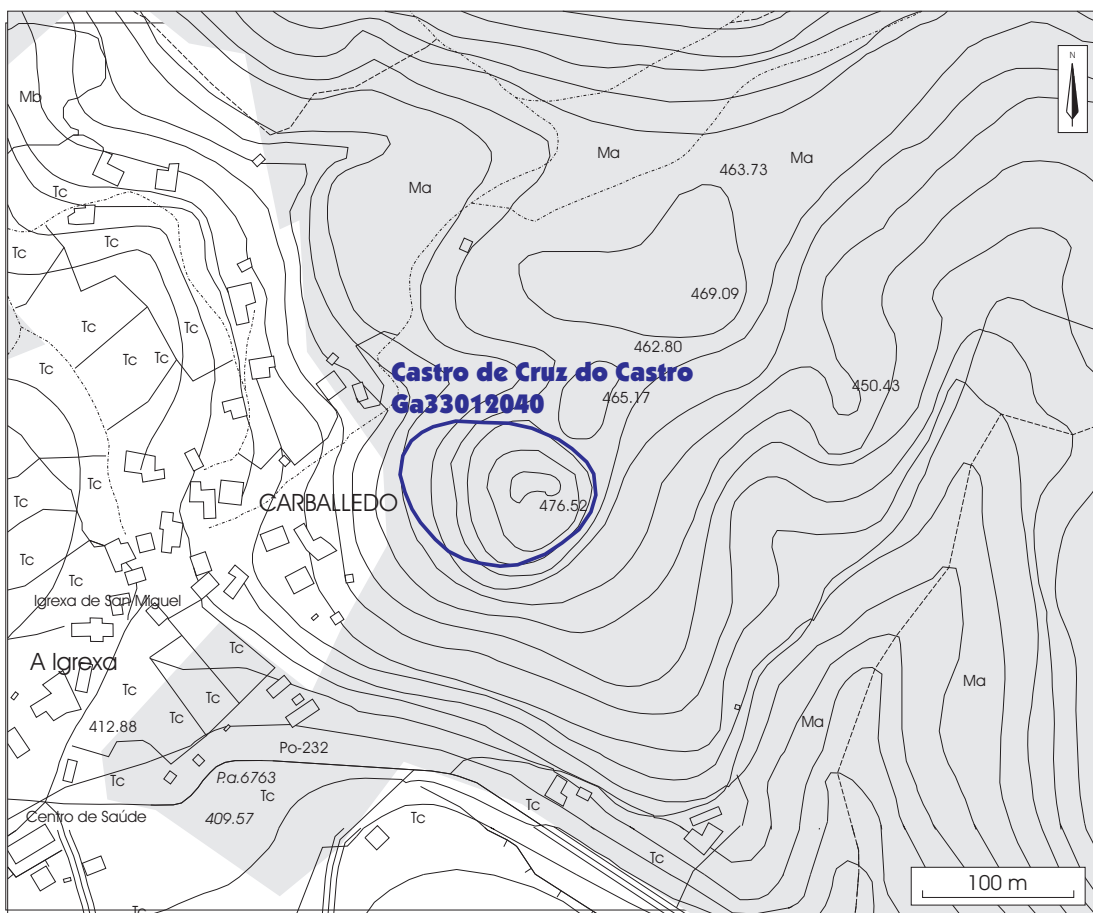
Valoración

No se aprecian alteraciones debidas a los incendios.

Cautelas

Se recomienda el control arqueológico antes de las tareas de reforestación. Advertimos que en el momento de redacción de la ficha se estaba procediendo a la extracción de la leña quemada en el castro.

GA36012040: Castro de “Cruz do Castro”



GA36012048: Chan das Latas 1

Lugar Parroquia: S. Miguel de Carballo Ayuntamiento: Cotobade Provincia: Pontevedra	Cartografía Detalle: 1:5000-22 1:10.000: 11 1:25.000: I 1:50.000: 186	Coordenadas UTM X: 544.565 UTM Y: 4.703.175 Longitud: 08.27.28,2 Latitud: 42.28.44,0 Altitud: 506 m.
Tipología: representación gráfica al aire libre	ACC: Edad del Bronce	

Dimensiones

La primera de las rocas mide 3,30 m de largo por 2,60 m de ancho, la segunda 2,40 m de largo por 0,85 m de ancho, y la tercera 4,60 m de largo.

Descripción

Se trata de tres rocas grabadas. La primera tiene tres combinaciones circulares, un círculo con cazoletas, y otros motivos difíciles de observar. La segunda tiene grabado un círculo simple, y la tercera una combinación circular.

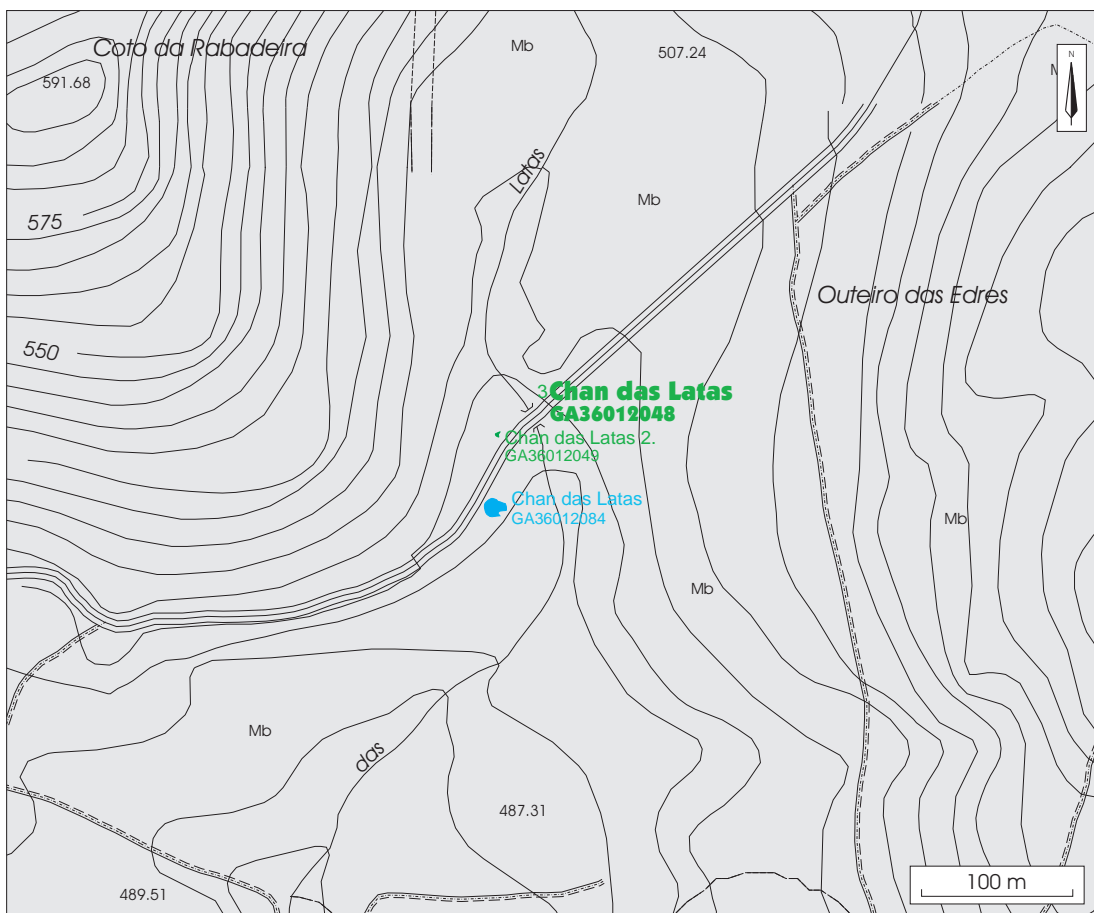
Valoración

No se aprecian alteraciones debidas a los incendios.

Cautelas

Es imprescindible el balizado previo a las tareas de reforestación ya que las rocas se encuentran a ras de suelo.

GA36012048: Chan das Latas 1



GA36012049: Chan das Latas 2

Lugar: Parroquia: S. Miguel de Carballo Ayuntamiento: Cotobade Provincia: Pontevedra	Cartografía Detalle: 1:5000-22 1:10.000: 11 1:25.000: I 1:50.000: 186	Coordenadas UTM X: 544.502 UTM Y: 4.703.130 Longitud: 08.27.31,0 Latitud: 42.28.42,5 Altitud: 502 m.
Tipología: representación gráfica al aire libre	ACC: Edad del Bronce	

Dimensiones

La roca mide 2,90 m de largo por 1,95 m de ancho.

Descripción

La roca tiene grabada una única combinación circular que se sitúa sobre una protuberancia de la misma.

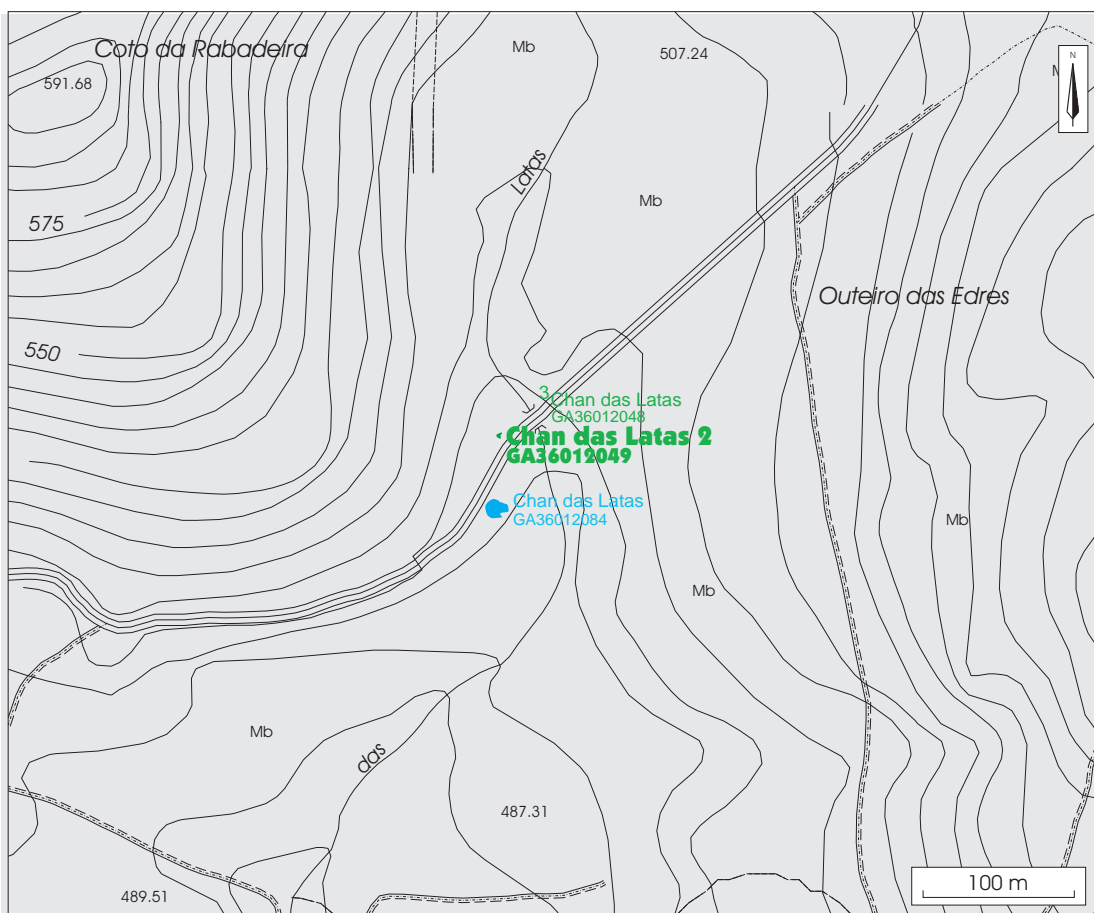
Valoración

No se aprecian alteraciones debidas a los incendios.

Cautelas

Es imprescindible el balizado de la roca antes de las tareas de reforestación.

GA36012049: Chan das Latas 2



GA36012058: Pedra Redonda das Cuadas dos Mouros

Lugar: Monte Churrumal	Cartografía	Coordenadas
Parroquia: S. Miguel de Carballo	Detalle: 1:5.000 - 2.11	UTM X: 543.855
Ayuntamiento: Cotobade	1:10.000: 11	UTM Y: 4.703.930
Provincia: Pontevedra	1:25.000: III	Longitud: 08.27.59,1
	1:50.000: 186	Latitud: 42.29.08,6
		Altitud: 510 m.
Tipología: representación gráfica al aire libre	ACC: Edad del Bronce	

Dimensiones

La roca mide 9 m de largo por 2 m de ancho

Descripción

Roca abombada dispuesta en sentido transversal a la dirección principal de la vaguada que presenta numerosas combinaciones circulares (más de veinte) esparcidas por toda su superficie.

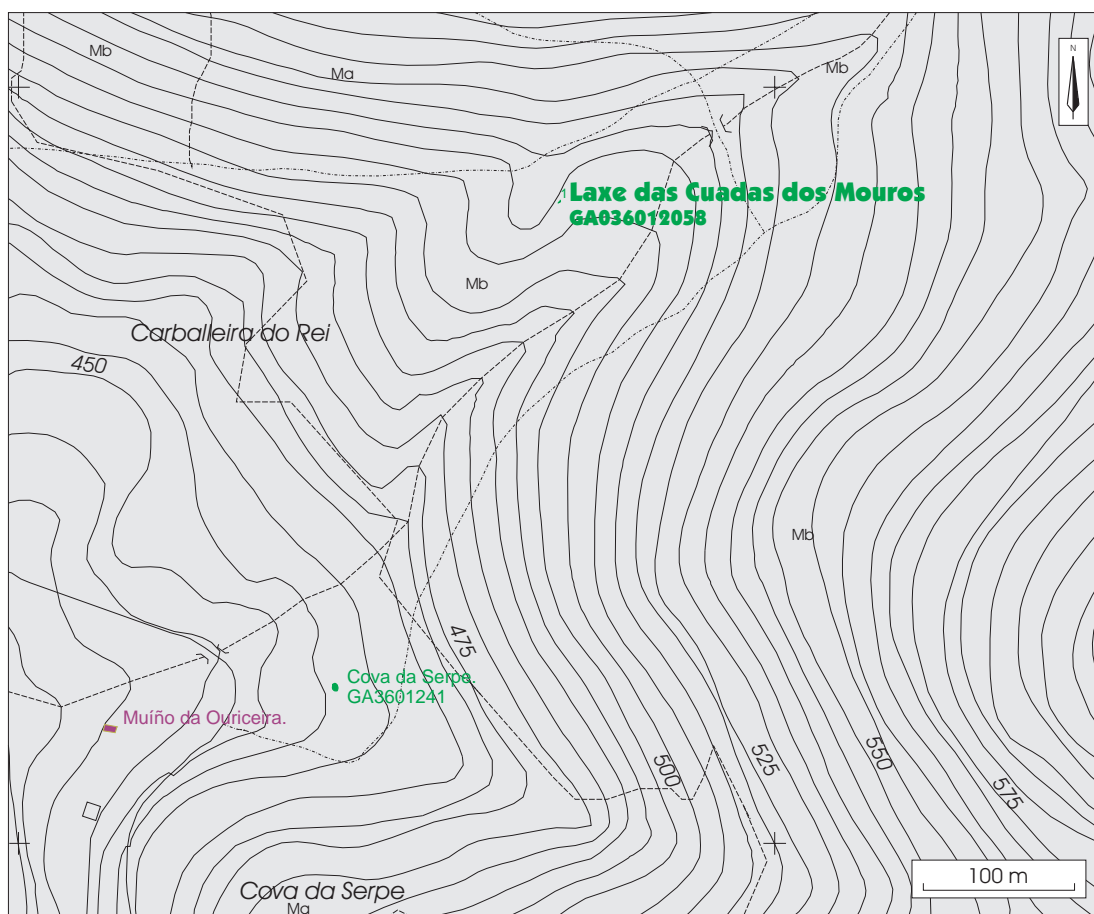
Valoración

No se aprecian alteraciones debidas a los incendios.

Cautelas

Se recomienda el balizado previo a las tareas de reforestación.

GA36012058: Laxe das Cuadas dos Mouros



GA36012071: Ponte Nova de San Xusto

Lugar:	Cartografía	Coordenadas
Parroquia: S. Xurxo de San Xurxo de Sacos	Detalle: 1:5000-81	UTM X: 539.575
Ayuntamiento: Cotobade	1:10.000: 41	UTM Y: 4.707.770
Provincia: Pontevedra	1:25.000: III	Longitud: 08.31.05,6
	1:50.000: 153	Latitud: 42.31.13,9
		Altitud
Tipología: obra o edificio público	ACC: Edad Moderna	

Dimensiones

Sus dimensiones son de 30 m de largo, 12 m de alto y 2,50 m de ancho.

Descripción

Puente de un solo vano de medio punto y petril que une dos caminos empedrados. En una de las piedras del suelo hay grabados modernos.

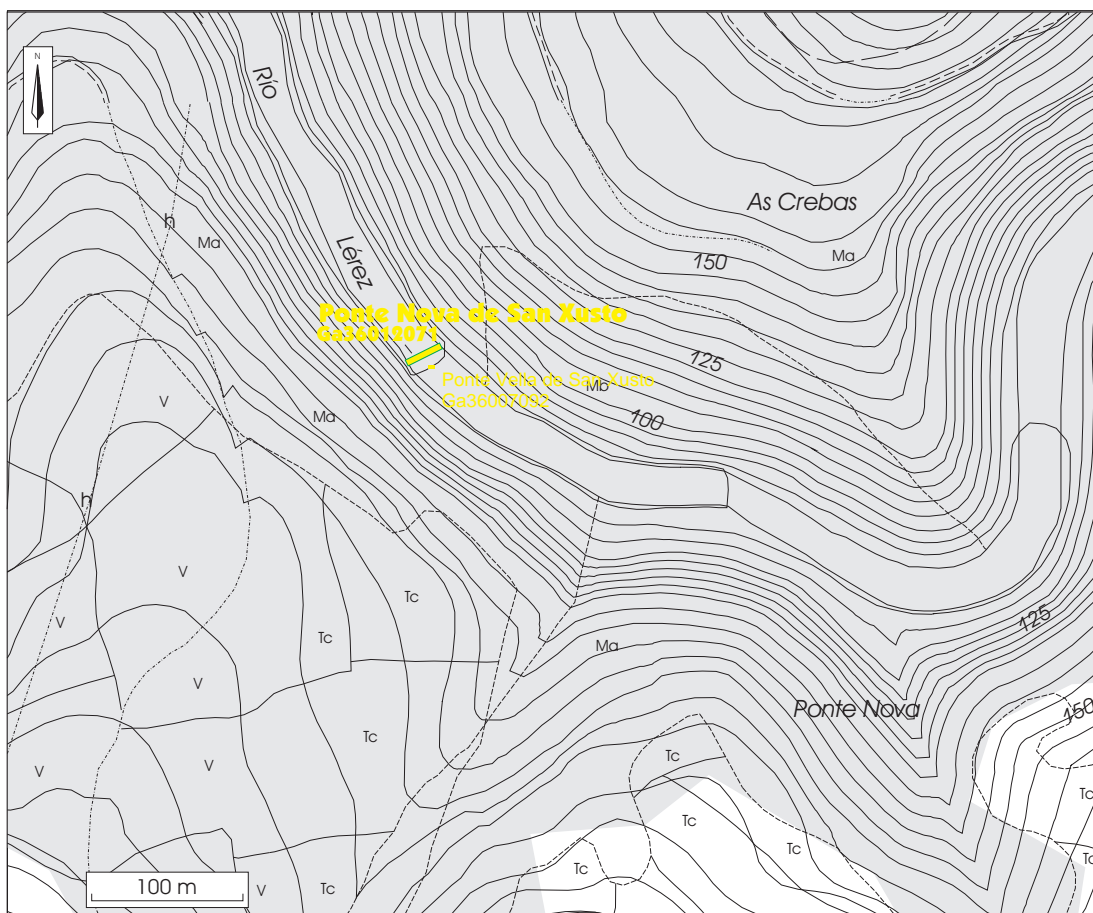
Valoración

No se aprecian alteraciones debidas a los incendios. El fuego llegó a escasos metros del puente pero no afectó a éste.

Cautelas

No se recomiendan cautelas.

GA36012071:Ponte Nova de San Xusto



GA36012072: Castro do Coto da Roda

Lugar: Dorna	Cartografía	Coordenadas
Parroquia: Sta. María de Sacos	Detalle: 1:5.000 - 2.3	UTM X: 542.830
Ayuntamiento: Cotobade	1:10.000: 41	UTM Y: 4.707.840
Provincia: Pontevedra	1:25.000: III	Longitud: 08.28.42.9
	1:50.000: 153	Latitud: 42.31.15.6
		Altitud: 289 m.
Tipología: castro	ACC: castreño	

Dimensiones

Su foso mide aproximadamente 4 m de ancho.

Descripción

Castro que presenta una croa de forma ovoidal alargada en el eje NE-SW. Sus dimensiones aproximadas son de unos 100 m en el eje NE-SW y 80 m en el eje NW-SE. En el centro y hacia el W existe una amplia afloración granítica. A partir de esta se creó una superficie interna aterrazada que cuenta con su mayor superficie hacia el E y S. Delimitando la croa hay un parapeto constituido por piedras y tierra que apenas destaca con respecto al espacio interior, mientras que con respecto al exterior crea un fuerte terraplén de unos 2-3 m de alto. Este parapeto es visible en todo su recorrido, excepto en el N, donde fue cortado en el momento de construcción de la canalización del agua, y en el E, donde parece cortado por un camino tradicional.

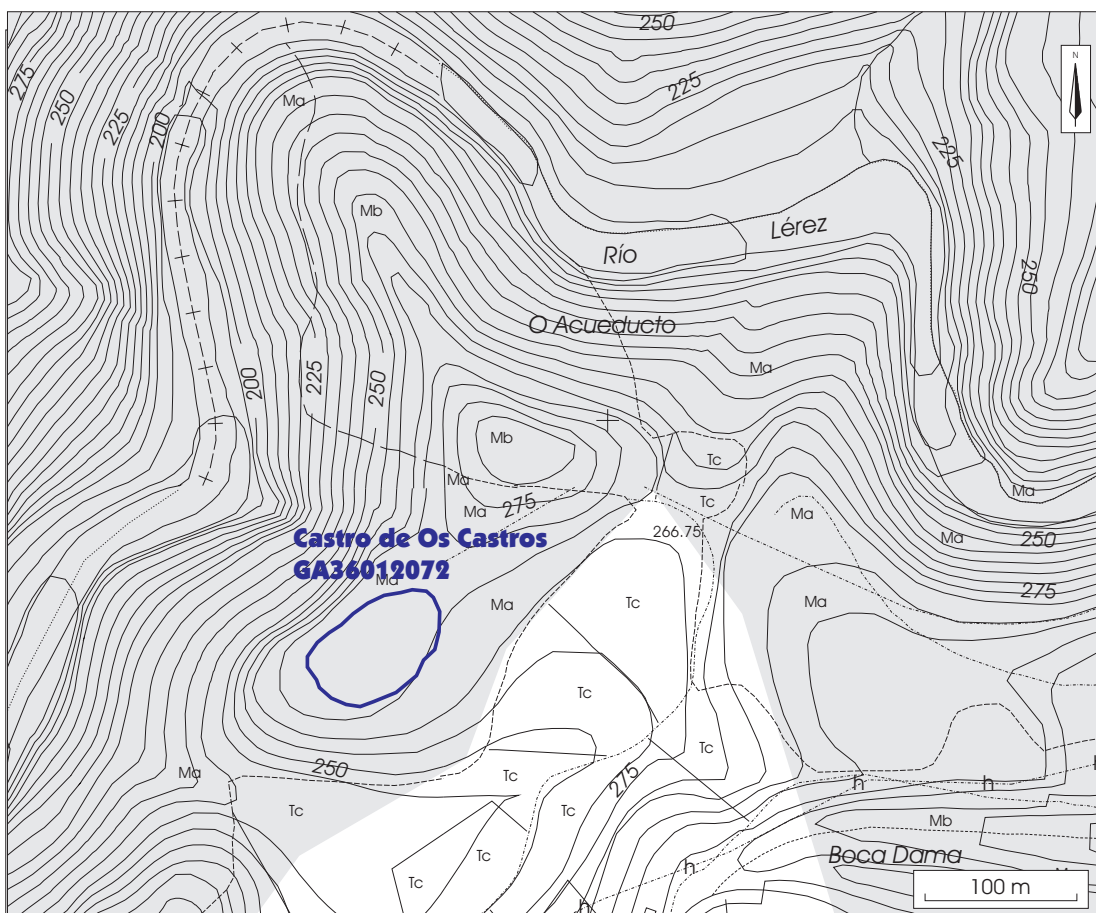
Valoración

No se aprecian alteraciones debidas a los incendios. El fuego llegó cerca del castro pero no afectó a éste puesto que la vegetación que presenta es arbolado autóctono.

Cautelas

No se recomiendan cautelas puesto que el castro no está afectado por los incendios.

Ga36012072: Castro de Os Castros/Coto da Roda



GA36012092: Ponte Vella de San Xusto

Lugar: Fentáns	Cartografía	Coordenadas
Parroquia: S. Xurxo de San Xurxo de Sacos.	Detalle: 1:5000-81	UTM X: 539.580
Ayuntamiento: Cotobade	1:10.000: 41	UTM Y: 4.707.760
Provincia: Pontevedra	1:25.000: III	Longitud: 08.31.05,4
	1:50.000: 153	Latitud: 42.31.13,6
		Altitud
Tipología: otros	ACC: Edad Media	

Dimensiones**Descripción**

Restos de un puente de época medieval. En la parte derecha del río aparece un muro de 3 m de alto con bloques apenas trabajados. En el frente que mira al río se conserva el basamento del pilar del puente. Además aparecen rebajes en las rocas en medio del río en forma rectangular de 0,26 m por 0,30 m. Son la posible base de la construcción.

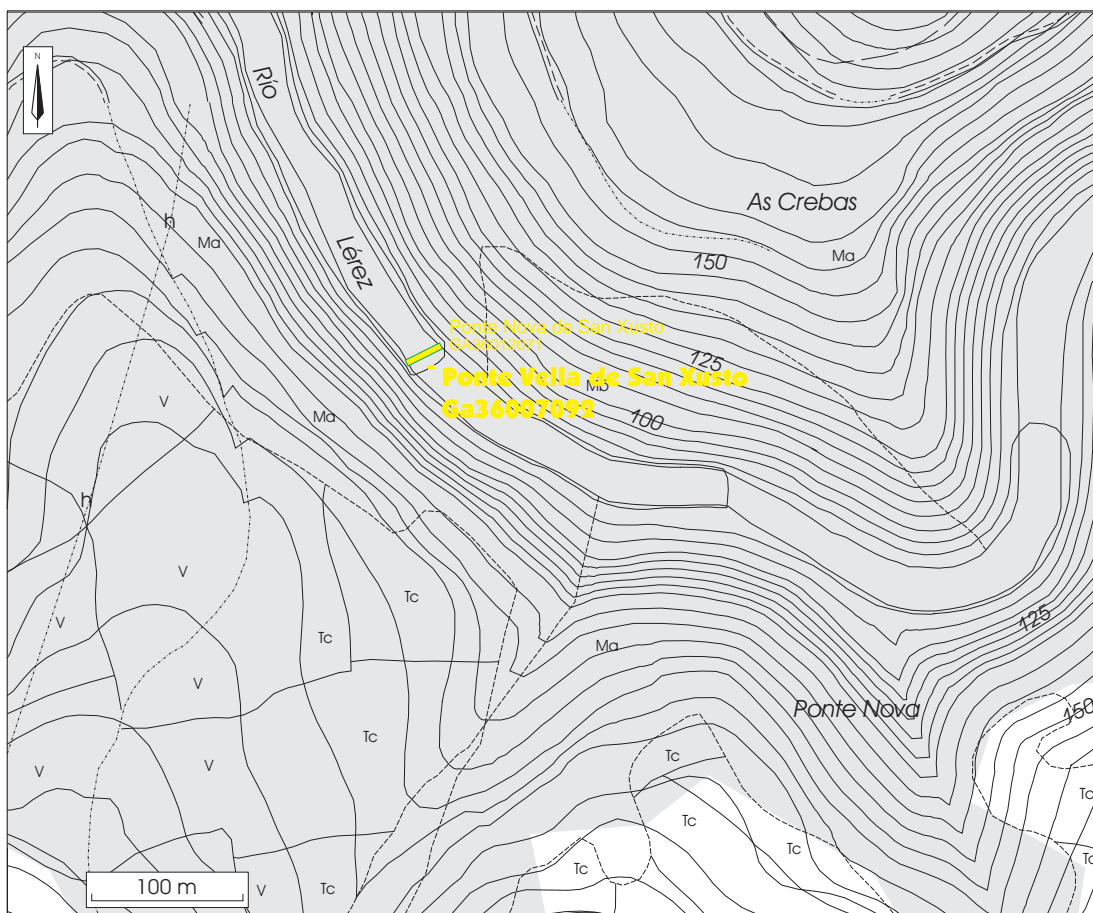
Valoración

No se aprecia alteración de bida a los incendios. Al estar en medio del río no llegó el fuego.

Cautelas

No se recomiendan cautelas.

GA36012092:Ponte Vella de San Xusto



GA36007133:Castro de San Isidro 2

Lugar: Parada	Cartografía	Coordenadas
Parroquia: S. Isidro de Montes	Detalle: 1:5000-72	UTM X: 543.430
Ayuntamiento: Campo Lameiro	1:10.000: 41	UTM Y: 4.708.115
Provincia: Pontevedra	1:25.000: III	Longitud: 08.28.16,6
	1:50.000: 153	Latitud: 42.31.24,4
		Altitud:
Tipología: castro	ACC: Edad del Hierro	

Dimensiones**Descripción**

Castro con un recinto simple de forma ovoide, tiene un parapeto cortado por un camino destinado a sacar madera de la c roa. El parapeto de mayor altura se sitúa al N, presentando 8-10 m de altura respecto al exterior. El foso tiene 20-25 m de diámetro y una profundidad de 3,5 m. Se localizaron restos de té g ula y cerám ica de pequeño tamaño.

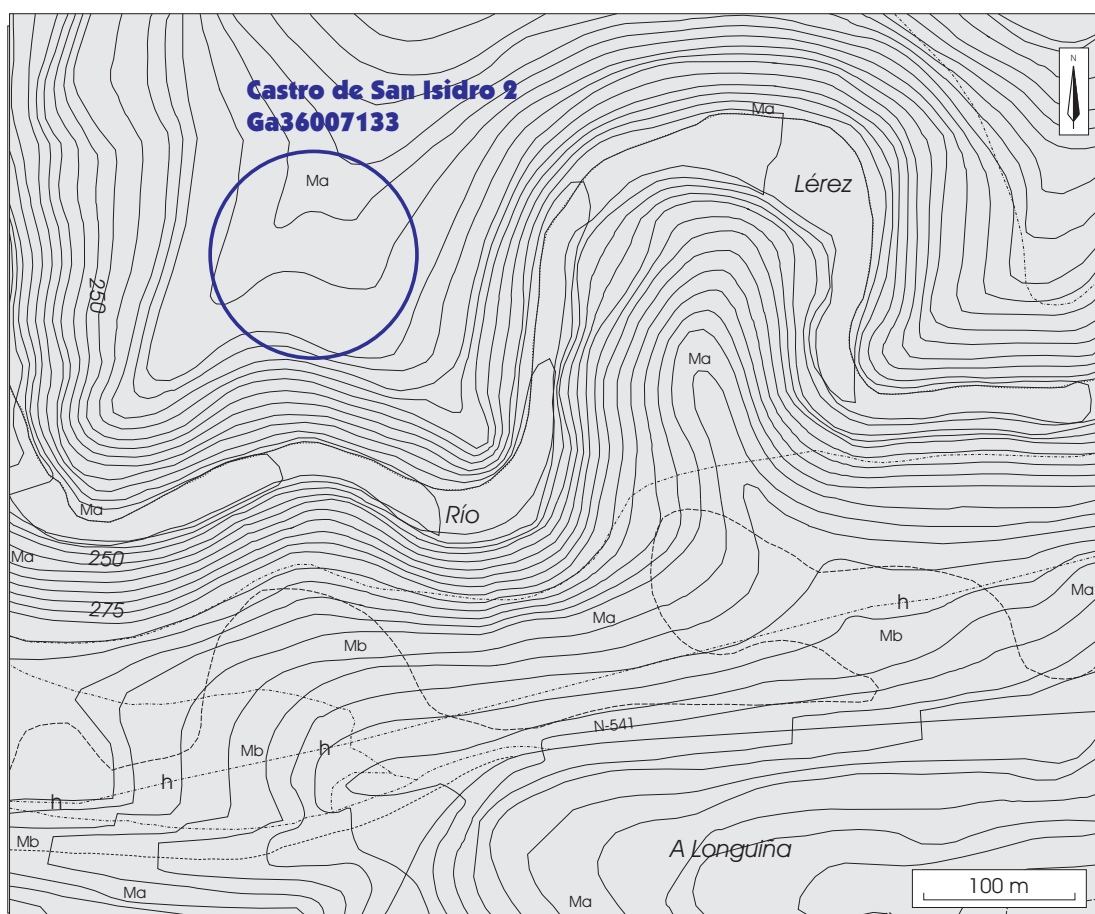
Valoración

No se aprecian alteraciones debidas a los incendios.

Cautelas

Se recomienda el control arqueol ó gico antes de las tareas de reforestación.

Ga36007133: Castro de San Isidro 2



GA36012REF12: Tras a Rasa

Lugar: Fentáns	Cartografía	Coordenadas
Parroquia: S. Xurxo de Xurxo de Sacos	Detalle: 1:5.000 - 71	UTM X: 540.420
Ayuntamiento: Cotobade	1:10.000: 41	UTM Y: 4.707.990
Provincia: Pontevedra	1:25.000: III	Longitud: 08.30.26,6
	1:50.000: 153	Latitud: 42.31.28,4
		Altitud: 219 m.
Tipología: representación gráfica al aire libre		ACC: Edad del Bronce

Dimensiones

Roca a nivel de suelo de forma rectangular, de 1 m por 3 m.

Descripción

La referencia a este yacimiento se recoge en el artículo de A. Álvarez Núñez "*Los petroglifos de Fentáns*".

Presenta combinaciones circulares y figurares de zoomorfos.

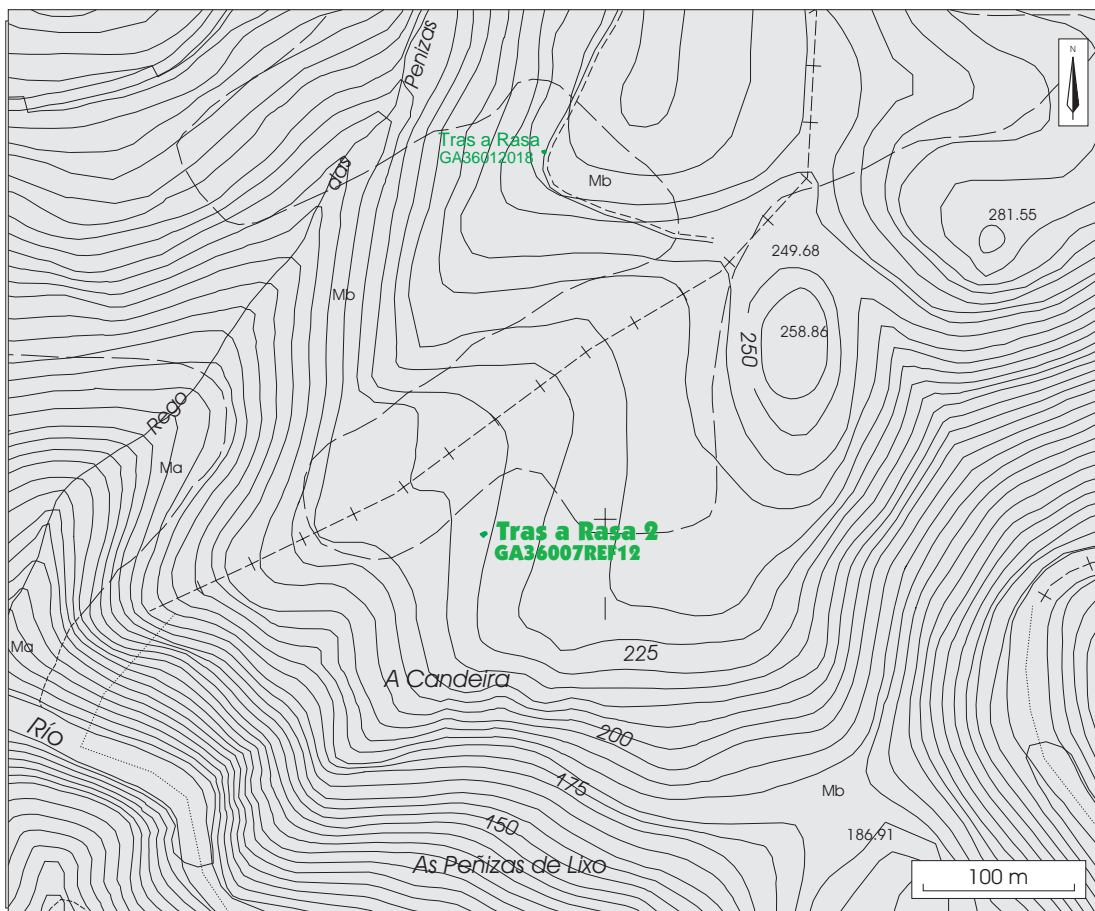
Valoración

No se aprecian alteraciones debidas a los incendios.

Cautelas

Es imprescindible el balizado del petroglifo puesto que se encuentra en el dentro de un camino. Además es aconsejable el cambio del trazado de este camino.

GA36007REF12: Tras a Rasa 2



A Portela 3

Lugar: Barbeitos Parroquia: S. Xurxo de San Xurxo de Sacos Ayuntamiento: Cotobade Provincia: Pontevedra	Cartografía Detalle: 1:500-81 1:10.000: 41 1:25.000: III 1:50.000: 153	Coordenadas UTM X: 540.502 UTM Y: 4.707.106 Longitud: 08.30.25,1 Latitud: 42.30.52,2 Altitud: 324 m.
Tipología: petroglifo	ACC: indeterminada	

Dimensiones

Roca que mide 1,60 m en el eje N-S por 1,40 m en el eje E-W.

Descripción

Roca granítica a ras de suelo que presenta dos podomorfos. El primero está orientado hacia el S, mide 20 cm de largo por 7 cm de ancho, presenta grabados los cinco dedos. El segundo mira hacia el N, y no tiene grabados los dedos. Mide 18 cm de largo, y su parte más ancha mide 9 cm.

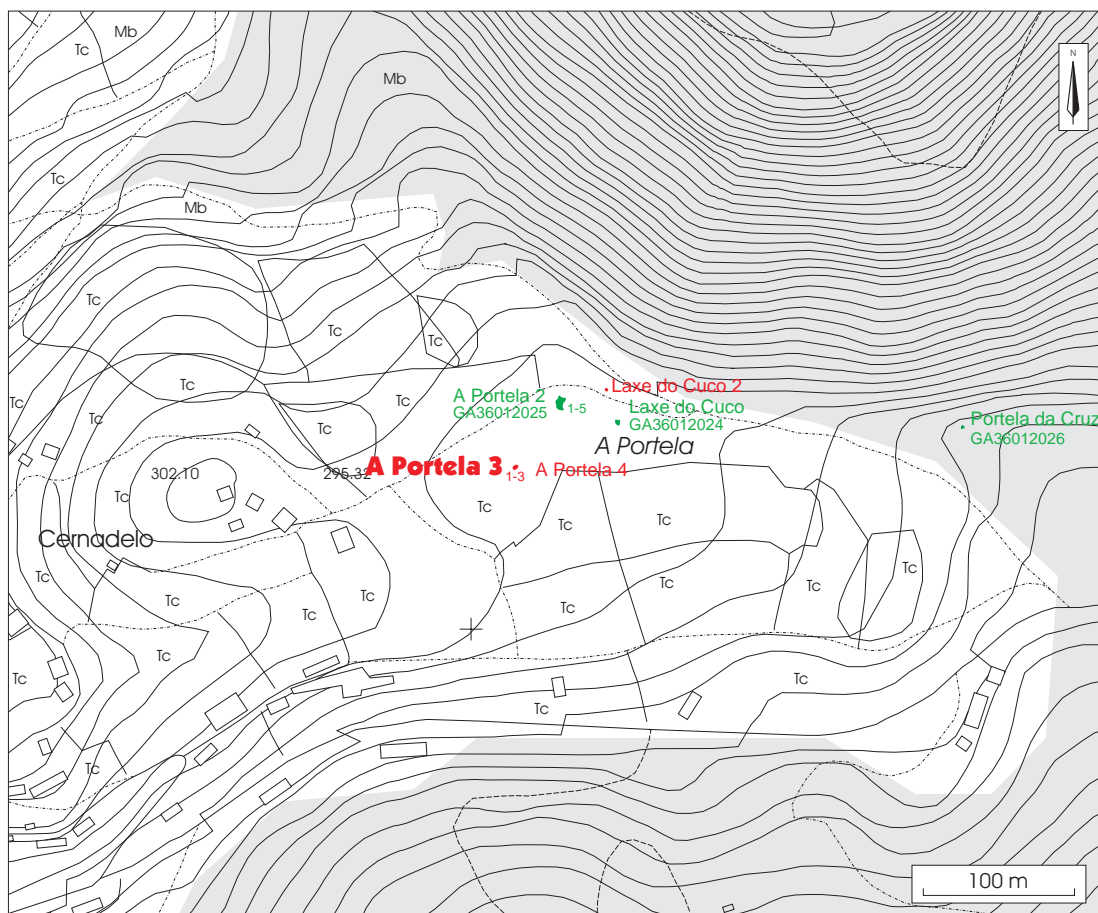
Valoración

No se aprecian alteraciones debidas a los incendios.

Cautelas

Es necesario e balizado puesto que la roca se sitúa a ras de suelo.

A Portela 3 (Cotobade)



Laxe do Cuco 2

Lugar: Barbeitos	Cartografía	Coordenadas
Parroquia: S. Xurxo de San Xurxo de Sacos	Detalle: 1:500-81	UTM X: 540.589
Ayuntamiento: Cotobade	1:10.000: 41	UTM Y: 4.707.158
Provincia: Pontevedra	1:25.000: III	Longitud: 08.30.21,3
	1:50.000: 153	Latitud: 42.30.53,9
		Altitud: 324 m.
Tipología: petroglifo	ACC: Edad del Bronce	

Dimensiones

La roca mide 2 m en el eje E-W por 1,80 m en el eje N-S.

Descripción

Roca granítica a ras de suelo, presenta tres cazoletas en uno de sus extremos. La mayor tiene un diámetro de 6 cm y la menor de 3,50 cm.

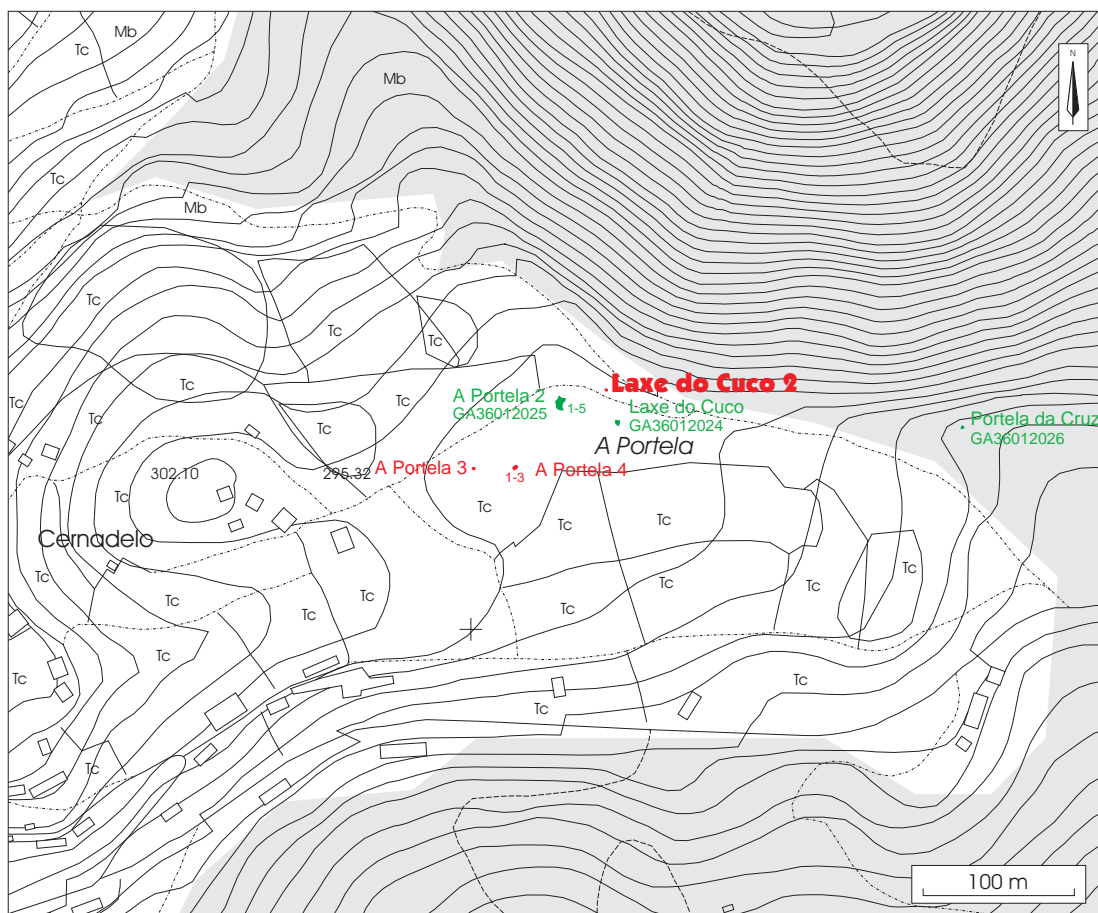
Valoración

No se aprecian alteraciones debidas a los incendios.

Cautelas

Es imprescindible el balizado de la roca antes de las tareas de reforestación puesto que esta se encuentra a ras de suelo.

Laxe do Cuco 2



Pedra da Galla 2

Lugar: Fentáns	Cartografía	Coordenadas
Parroquia: S. Xurxo de San Xurxo de Sacos	Detalle: 1:5000-71	UTM X: 540.049
Ayuntamiento: Cotobade	1:10.000: 41	UTM Y: 4.708.652
Provincia: Pontevedra	1:25.000: III	Longitud: 08.30.44,6
	1:50.000: 153	Latitud: 42.31.42,4
		Altitud: 290 m.
Tipología: petroglifo	ACC: indeterminada	

Dimensiones

La roca mide 2,10 m en el eje N-S por 1,60 m en el eje E-W.

Descripción

Roca granítica a ras de suelo con tres cazoletas cuyo diámetro varía entre 7 cm y 8 cm. Además presenta un círculo simple con cazoleta central muy erosionado, por lo que en la parte S aparecen varios surcos sin forma definida.

Valoración

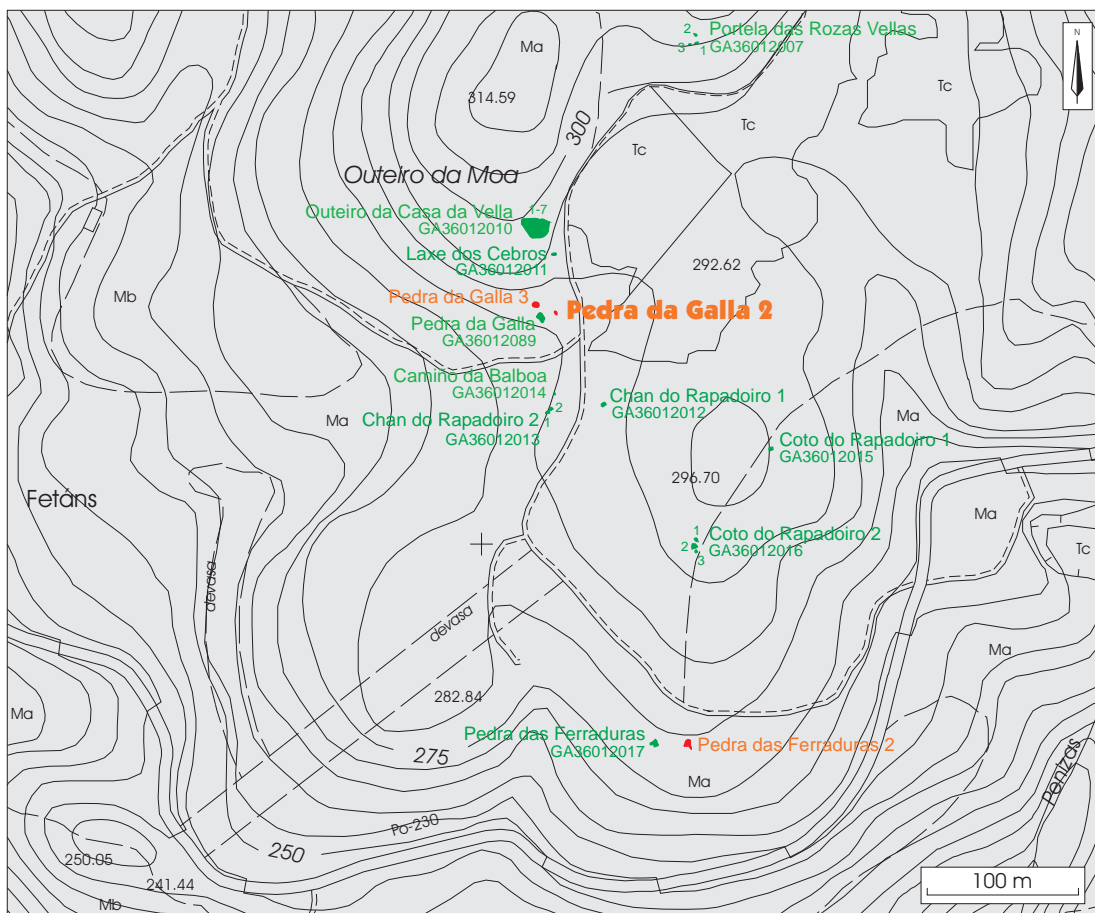
No se aprecia alteración debida a los incendios.

Cautelas

Es imprescindible el balizado previo a cualquier tarea de reforestación o revegetación puesto que la roca se encuentra a ras de suelo.

Por otro lado se recomienda el cambio de uso de esta zona (hasta ahora dedicado a monte bajo y repoblación) por la excepcionalidad de los grabados ubicados en ella. Si esto no se llevara a cabo en un plazo de tiempo corto sería necesario el desbroce periódico del entorno de los grabados para protegerlos de futuros incendios.

Pedra da Galla 2



Illa Rociña 2

Lugar: Cutián Parroquia: S. Xurxo de San Xurxo de Sacos Ayuntamiento: Cotobade Provincia: Pontevedra	Cartografía Detalle: 1:5000-88 Cartografía 1:10.000: 44 Cartografía 1:25.000: IV Cartografía 1:50.000: 152	Coordenadas UTM X: 538.440 UTM Y: 4.706.386 Longitud: 08.31.55,7 Latitud: 42.30.29,3 Altitud: 265 m.
Tipología: petroglifo	ACC: indeterminada	

Dimensiones

La roca mide 3,50 m de largo (eje NE-SW) por 2 m de ancho (eje NW-SE).

Descripción

Se trata de una roca granítica situada a media ladera. EN su parte N está a ras de suelo con una ligera inclinación hacia el SW, mientras que la parte S tiene la superficie más horizontal, llegando a levantar del suelo 0,50 m. Los grabados se concentran en la parte N inclinada y consisten en una cozoleta de 3 cm de diámetro y un círculo alrededor de 8 cm de diámetro. De la cozoleta sale un apéndice. Mas abajo hay un surco, de forma semicircular con unos 4 cm de diámetro y otros surcos con formas lineales de difícil lectura.

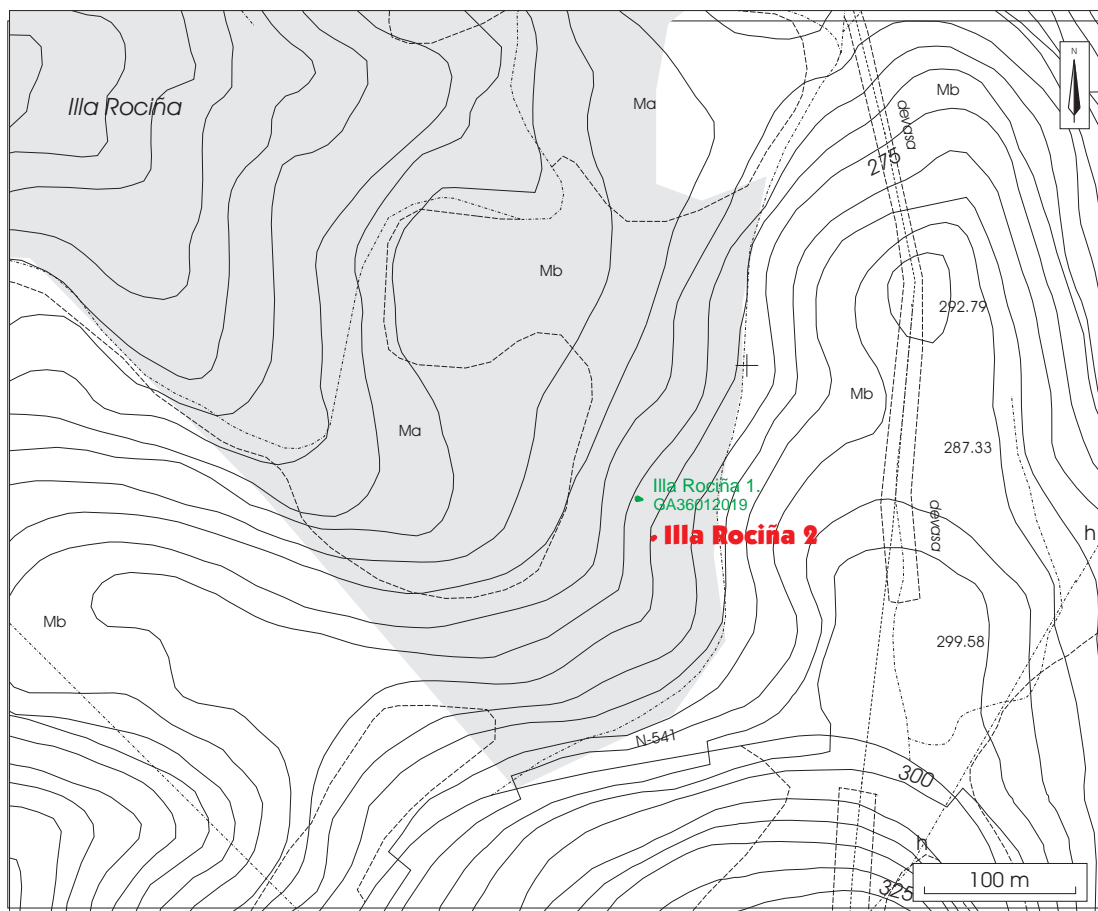
Valoración

No se aprecian alteraciones debidas a los incendios.

Cautelas

Es necesario el balizado previo a las tareas de reforestación, ya que la roca se encuentra a ras de suelo por uno de sus lados.

Illa Rociña 2



Normas de Publicación

Temática Capa

Esta serie publica documentos de traballo e avances de resultados sobre calquera tipo de proxecto ou actuación arredor do Patrimonio Cultural e Arqueoloxía. O seu carácter de publicación electrónica faina especialmente apta para una publicación rápida e coa boas condicións de reprodución de todo tipo de material gráfico.

Os números que compoñen a serie CAPA serán almacenados e distribuídos exclusivamente dende o servidor web do Instituto de Estudos Galegos Padre Sarmiento, ou o servidor que o Consello de redacción determine. Por cuestións de control da difusión da serie, os autores serán libres de vencellarse e difundir o vínculo URL dese servidor, pero non de distribuír pola súa conta os documentos dixitais finais.

Admisión de Orixinais

- Admitiranse para a súa publicación os traballos que sexan presentados e aprobados polo Consello de Redacción, sempre que se axusten á temática anterior e ás normas que aquí se establecen.
- Os orixinais para a súa consideración serán remitidos á dirección de correo **capa@iegps.csic.es**. Toda a comunicación cos autores farase a través desta única canle.
- Os orixinais serán revisados por un ou varios dos membros dos Consellos de Redacción ou Asesor e/ou por avaliadores externos para garantir a calidade e encaixe coa liña editorial.
- Os traballos serán remitidos á secretaría de Capa en calquera momento do ano, non existindo datas límite para a recepción.
- Os prazos de publicación efectiva dependerán das condicións de cada momento, pero procuraráse garantir unha cadencia curta (arredor dun mes) dende o momento da recepción e o da publicación efectiva.
- Os autores suministrarán o texto en formato dixital para a súa composición no formato da serie. Os textos estarán compostos nalgunha versión de Microsoft Word e empregarán unicamente os seguintes estilos: ata un máximo de cinco niveis de título (denominados Título 1, Título 2, etc), Normal (para o corpo do texto), Epígrafe (para os pes de figuras) e Bibliografía (para o listado de referencias). Poderán empregarse discrecionalmente formatos de texto en negrita ou cursiva.
- As figuras, que poderán ser en cor ou B/N a vontade, adxuntaranse aparte, en formatos de imaxe estándar (jpg, tif ou similares), e tendo cada arquivo como nome o número correspondente de figura (p.e. Figura 01.jpg, Figura 02.tif, etc).
- De non axustarse ao formato anterior, os traballos serán devoltos aos autores/as para a súa adaptación.
- As notas deberán restrinxirse ao máximo. No caso de empregarse, deberán ir ao final do texto, e a súa numeración debe de ser continua.
- A bibliografía será colocada ao final do documento, ordenada alfabeticamente, nun estilo chamado Bibliografía e adaptándose aos seguintes exemplos:

Arias Vilas, F.; Cavada Nieto, M. 1979. Galicia bajorromana. *Gallaecia*, 3-4: 91-108. Santiago de Compostela.
Harris, E. C. 1991. *Principios de estratigrafía Arqueolóxica*. Barcelona: Crítica (Ed. Orixinal inglesa de 1979).
Renfrew, C. 1986. Introduction: peer polity interaction and socio-political change. En Renfrew, C.; Cherry, J. F. (ed.). *Peer polity interaction and sociopolitical change*: 1-18. Cambridge: Cambridge University Press.

Santiago de Compostela 2011



CSIC
CONSEJO SUPERIOR DE INVESTIGACIONES CIENTÍFICAS